



**แผนพัฒนาท้องถิ่นสี่ปี**  
**ประจำปี พ.ศ. 2561 - 2564**

**องค์การบริหารส่วนตำบลคอนหัน**  
**อำเภอเมือง จังหวัดขอนแก่น**

# สารบัญ

|           | หน้า   |     |
|-----------|--|-----|
| ส่วนที่ 1 | บทนำ   | 1   |
| ส่วนที่ 2 | สภาพทั่วไปและข้อมูลพื้นฐาน                                   | 4   |
| ส่วนที่ 3 | สรุปผลการพัฒนาท้องถิ่นตามแผนพัฒนาท้องถิ่น (พ.ศ. 2557 – 2560) | 12  |
| ส่วนที่ 4 | ยุทธศาสตร์องค์การปกครองส่วนท้องถิ่น                          | 19  |
| ส่วนที่ 5 | การนำแผนพัฒนาท้องถิ่นสู่ปฏิบัติการ                           | 65  |
| ส่วนที่ 6 | การติดตามและประเมินผล  | 161 |

# ส่วนที่ 1

## บทนำ

### ลักษณะของแผนพัฒนาท้องถิ่นสี่ปี

แผนพัฒนาท้องถิ่นสี่ปี ประจำปี พ.ศ. 2561 – 2564 ขององค์การบริหารส่วนตำบลคอนหัน จัดทำขึ้นภายใต้ระเบียบกระทรวงมหาดไทยว่าด้วยการจัดทำแผนพัฒนาขององค์กรปกครองส่วนท้องถิ่น (ฉบับที่ 2) พ.ศ. 2559 เป็นแผนพัฒนาเศรษฐกิจและสังคมขององค์การบริหารส่วนตำบลคอนหันที่สอดคล้องกับกรอบยุทธศาสตร์การพัฒนาขององค์กรปกครองส่วนท้องถิ่นในเขตจังหวัดขอนแก่น แผนพัฒนาจังหวัดขอนแก่น แผนพัฒนากลุ่มจังหวัดภาคตะวันออกเฉียงเหนือตอนกลาง แผนพัฒนาเศรษฐกิจและสังคมแห่งชาติ ฉบับที่ 12 นโยบายของรัฐบาล และยุทธศาสตร์ชาติ 20 ปี

แผนพัฒนาท้องถิ่นสี่ปี ประจำปี พ.ศ. 2561 – 2564 ขององค์การบริหารส่วนตำบลคอนหันจัดทำขึ้นโดยยึดหลักการมีส่วนร่วมของประชาชน สนับสนุนการจัดเวทีประชาคมท้องถิ่นเพื่อจัดทำแผนหมู่บ้าน/ชุมชน และพิจารณานำโครงการ/กิจกรรมอันเป็นปัญหาความต้องการของประชาชนที่ผ่านการจัดลำดับความสำคัญของปัญหามาบรรจุไว้ในแผนพัฒนาท้องถิ่นสี่ปี เพื่อสร้างกระบวนการมีส่วนร่วมในพื้นที่ บูรณาการการจัดทำแผนพัฒนาและเป็นจุดเชื่อมต่อยุทธศาสตร์การพัฒนาขององค์กรปกครองส่วนท้องถิ่น กับปัญหาและความต้องการของประชาชน ซึ่งจะนำไปสู่ความเห็นพ้องต้องกันและการทำงานร่วมกันของภาคีการพัฒนาในพื้นที่ เกิดผลสัมฤทธิ์ต่อภารกิจ มีประสิทธิภาพ ความคุ้มค่าและตอบสนองความต้องการของประชาชนในตำบลคอนหัน

นอกจากนี้ในการจัดทำแผนพัฒนาท้องถิ่นสี่ปี ประจำปี พ.ศ. 2561 – 2564 ยังยึดหลักปรัชญาและแนวคิดเศรษฐกิจพอเพียง อันประกอบด้วย 3 ลักษณะคือ ความพอประมาณ ความมีเหตุผล และการมีภูมิคุ้มกันที่ดีในตัว รวมทั้งการอาศัยความรู้จากทุกภาคส่วนมาร่วมแก้ไขปัญหา และดำเนินการอย่างสุจริต โปร่งใส (แนวคิด 3 ห่วง 2 เงื่อนไข) เป็นแนวทางในการดำเนินการแก้ไขปัญหาในพื้นที่ เพื่อมุ่งสู่ “สังคมอยู่เย็นเป็นสุขร่วมกัน” และบูรณาการให้สอดคล้องกับแผนพัฒนาจังหวัดขอนแก่นและนโยบายของรัฐบาล ที่จะบริหารราชการแผ่นดิน โดยส่งเสริมการปกครองระบอบประชาธิปไตยในระบอบรัฐสภาอันมีพระมหากษัตริย์ทรงเป็นประมุข มีความมั่นคงและต่อเนื่อง และพัฒนาเศรษฐกิจและสังคมภายใต้ปรัชญาของเศรษฐกิจพอเพียง มีการกระจายโอกาสและรายได้ที่เป็นธรรมมากขึ้น พัฒนาศักยภาพของคนและชุมชนฐานรากให้มีงานและรายได้ที่ยั่งยืนบนพื้นฐานของความสามารถในการพึ่งตนเองได้ สร้างความสมานฉันท์ในสังคมให้ประชาชนทั่วประเทศอยู่อย่างสงบสุข ให้การพัฒนาเศรษฐกิจ สังคม สิ่งแวดล้อม และการเมืองมีความก้าวหน้าไปอย่างสอดคล้องกัน อันนำไปสู่ความสุขของประชาชน เป็นแนวทางในการจัดทำแผนพัฒนาท้องถิ่นสี่ปี พ.ศ. 2561 – 2564 ขององค์การบริหารส่วนตำบลคอนหันต่อไป

ดังนั้น แผนพัฒนาท้องถิ่นสี่ปี ประจำปี พ.ศ. 2561 – 2564 ขององค์การบริหารส่วนตำบลคอนหันจึงแสดงถึงรายละเอียดแผนงาน / โครงการพัฒนาที่จะแก้ไขปัญหาในพื้นที่ตอบสนองความต้องการของประชาชน และสอดคล้องกับแผนพัฒนาจังหวัดและนโยบายของรัฐบาลที่มีการปฏิบัติในพื้นที่ และเป็นกรอบในการจัดทำงบประมาณขององค์การบริหารส่วนตำบลคอนหันต่อไปด้วย

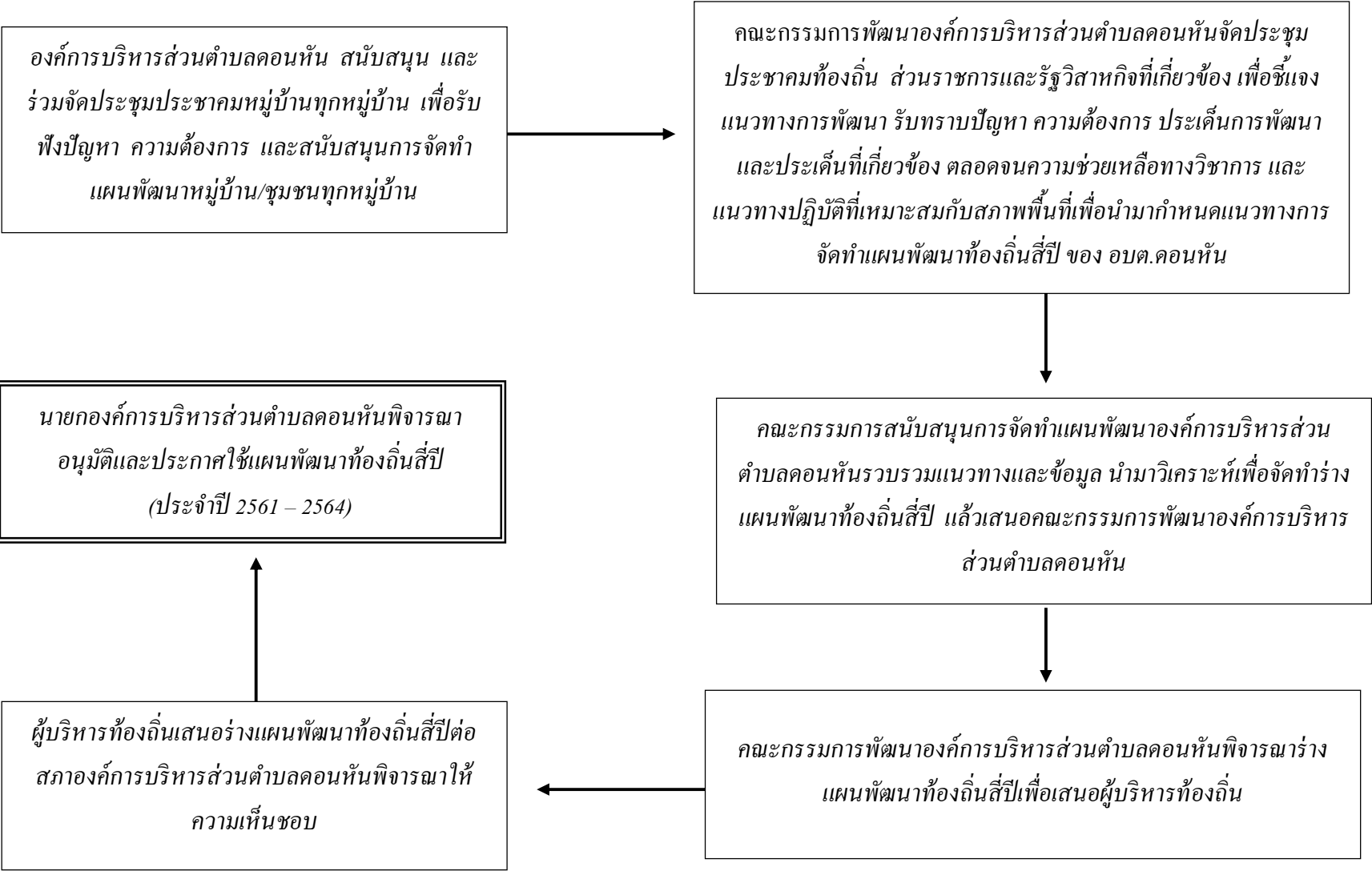
### วัตถุประสงค์ของการจัดทำแผนพัฒนาท้องถิ่นสี่ปี

1. เพื่อนำไปสู่การแก้ไขปัญหา และตอบสนองความต้องการของประชาชน จากเวทีประชาคมและแผนพัฒนาหมู่บ้าน/ชุมชน ได้อย่างถูกต้อง
2. เพื่อกำหนดรายละเอียดแผนงาน / โครงการพัฒนาที่จะดำเนินการในระยะสี่ปี ประจำปี พ.ศ. 2561 – 2564
3. เพื่อเป็นแนวทางและกรอบในการจัดทำข้อบัญญัติงบประมาณรายจ่าย ประจำปี 2561

### ประโยชน์ของการจัดทำแผนพัฒนาสามปี

1. แก้ไขปัญหาและตอบสนองความต้องการของประชาคมและชุมชน ได้อย่างถูกต้อง
2. ประชาชน ประชาคม และหน่วยงานต่าง ๆ ในเขตองค์การบริหารส่วนตำบลคอนหันมีส่วนร่วมในการจัดทำแผน
3. มีแนวทางและกรอบในการจัดทำข้อบัญญัติงบประมาณรายจ่าย ประจำปี 2561

### ขั้นตอนในการจัดทำแผนพัฒนาท้องถิ่นสี่ปี



## ส่วนที่ 2

### สภาพทั่วไปและข้อมูลพื้นฐาน

#### ข้อมูลทั่วไป

1. องค์การบริหารส่วนตำบลคอนหัน จัดตั้งตามประกาศกระทรวงมหาดไทย เมื่อวันที่ 14 เดือน กุมภาพันธ์ พ.ศ. 2540 (ประกาศในราชกิจจานุเบกษา ลำดับที่ 195 หน้า 20 เล่ม 113 ตอนพิเศษ 52 ง เมื่อวันที่ 25 ธันวาคม 2539)
2. ที่ตั้ง
  - ทิศเหนือ ติดต่อกับตำบลเมืองเก่าและตำบลพระลับ อำเภอเมือง จังหวัดขอนแก่น
  - ทิศใต้ ติดต่อกับตำบลท่าพระ อำเภอเมือง จังหวัดขอนแก่น (เดิมตำบลบ้านเป่า ถึงอำเภอบ้านแฮด จังหวัดขอนแก่น)
  - ทิศตะวันออก ติดต่อกับตำบลเขวไร่ อำเภอโกสุมพิสัย จังหวัดมหาสารคาม
  - ทิศตะวันตก ติดต่อกับตำบลท่าพระ อำเภอเมือง จังหวัดขอนแก่น
3. ลักษณะภูมิประเทศโดยทั่วไป
  - พื้นที่องค์การบริหารส่วนตำบลคอนหัน โดยทั่วไปเป็นที่ราบ มีลักษณะเป็นลูกคลื่นลอนลาด พื้นดินเป็นดินร่วนปนทราย ไม่สามารถเก็บกักน้ำได้ดี จึงเกิดความแห้งแล้ง มีสายน้ำไหลผ่าน 3 สายคือ
    1. แม่น้ำชี มีความยาวในเขตพื้นที่ตำบลคอนหัน ประมาณ 17.50 กิโลเมตร
    2. ลำห้วยชัน มีความยาวในเขตพื้นที่ตำบลคอนหัน ประมาณ 20.50 กิโลเมตร
    3. ลำห้วยรากไม้ ส่วนใหญ่ยังมีลักษณะต้นเงิน เป็นแนวเขตติดต่อกับตำบลเขวไร่ อำเภอโกสุมพิสัย จังหวัดมหาสารคาม
4. ตำบลคอนหันมีพื้นที่ประมาณ 53.8 ตารางกิโลเมตร
5. การปกครอง หมู่บ้านในเขตองค์การบริหารส่วนตำบลคอนหันมีจำนวน 15 หมู่บ้าน โดยทุกหมู่บ้านมีพื้นที่อยู่ในเขตองค์การบริหารส่วนตำบลคอนหันทั้งหมู่บ้าน จำนวน 15 หมู่บ้าน ได้แก่

|                |                  |                |                |
|----------------|------------------|----------------|----------------|
| 1. หมู่ที่ 1   | บ้านดอนหัน       | 2. หมู่ที่ 2   | บ้านดอนแดง     |
| 3. หมู่ที่ 3   | บ้านโนนเขวา      | 4. หมู่ที่ 4   | บ้านเหล่ากชุม  |
| 5. หมู่ที่ 5   | บ้านหนองหญ้าแพรก | 6. หมู่ที่ 6   | บ้านคอนน้อย    |
| 7. หมู่ที่ 7   | บ้านโนนตุ่น      | 8. หมู่ที่ 8   | บ้านสว่างมรรคา |
| 9. หมู่ที่ 9   | บ้านหลุบหญ้าคา   | 10. หมู่ที่ 10 | บ้านท่าแร่     |
| 11. หมู่ที่ 11 | บ้านหนองหญ้าแพรก | 12. หมู่ที่ 12 | บ้านเหล่าพัฒนา |
| 13. หมู่ที่ 13 | บ้านหนองหญ้าแพรก | 14. หมู่ที่ 14 | บ้านดอนหัน     |
| 15. หมู่ที่ 15 | บ้านดอนเจริญ     |                |                |

6. ประชากร (แยกชายหมู่บ้านตามสถิติจากทะเบียนบ้าน ข้อมูล ณ เดือน กันยายน พ.ศ. 2559 )

| บ้าน         | หมู่ที่ | ครัวเรือน | จำนวนประชากร |      |       |
|--------------|---------|-----------|--------------|------|-------|
|              |         |           | ชาย          | หญิง | รวม   |
| ดอนหัน       | 1       | 204       | 341          | 356  | 697   |
| ดอนแดง       | 2       | 277       | 392          | 405  | 797   |
| โนนเขวา      | 3       | 265       | 516          | 549  | 1,065 |
| เหล่ากชุม    | 4       | 179       | 277          | 290  | 567   |
| หนองหญ้าแพรก | 5       | 152       | 253          | 230  | 483   |
| คอนน้อย      | 6       | 274       | 318          | 325  | 643   |
| โนนตุ่น      | 7       | 290       | 538          | 539  | 1,077 |
| สว่างมรรคา   | 8       | 364       | 442          | 477  | 919   |
| หลุบหญ้าคา   | 9       | 131       | 191          | 229  | 420   |
| ท่าแร่       | 10      | 120       | 215          | 190  | 405   |
| หนองหญ้าแพรก | 11      | 164       | 235          | 255  | 490   |

| บ้าน         | หมู่ที่ | ครัวเรือน    | จำนวนประชากร |              |              |
|--------------|---------|--------------|--------------|--------------|--------------|
|              |         |              | ชาย          | หญิง         | รวม          |
| เหล่าพัฒนา   | 12      | 221          | 371          | 430          | 801          |
| หนองหญ้าแพรก | 13      | 160          | 260          | 232          | 492          |
| ดอนหัน       | 14      | 165          | 266          | 308          | 574          |
| ดอนเจริญ     | 15      | 152          | 272          | 293          | 565          |
| <b>รวม</b>   |         | <b>3,118</b> | <b>4,887</b> | <b>5,108</b> | <b>9,995</b> |

#### ระบบเศรษฐกิจ

1. โรงแรม จำนวน 2 แห่ง
2. รีสอร์ท จำนวน 2 แห่ง
3. หอพัก/ห้องเช่า จำนวน 38 แห่ง
4. ร้านค้า จำนวน 125 แห่ง
5. สถานที่จำหน่ายน้ำมันเชื้อเพลิง แยกเป็น
  - 5.1 สถานีจำหน่ายน้ำมันเชื้อเพลิง จำนวน 2 แห่ง
  - 5.2 ตู้จำหน่ายน้ำมันหยอดเหรียญ จำนวน 6 แห่ง
6. โรงงานอุตสาหกรรม จำนวน 2 แห่ง แยกเป็น
  - 6.1 โรงงานอุตสาหกรรมขนาดใหญ่ (เงินลงทุน 100 ล้านบาทขึ้นไป) จำนวน - แห่ง
  - 6.2 โรงงานอุตสาหกรรมขนาดกลาง (เงินลงทุน 10-100 ล้านบาท) จำนวน 2 แห่ง
  - 6.3 โรงงานอุตสาหกรรมขนาดเล็ก (เงินลงทุนไม่เกิน 10 ล้านบาท) จำนวน - แห่ง
7. คลังสินค้า (ศูนย์กระจายสินค้า) จำนวน 3 แห่ง



8. การเกษตร โดยประชาชนส่วนใหญ่ในตำบลคอนหันประกอบอาชีพเกษตรกรรม โดยมีลักษณะการปลูกพืชที่สำคัญ ดังนี้

8.1 ปลูกข้าว โดยปลูกทุกหมู่บ้าน

8.2 พืชไร่ ได้แก่ อ้อย มันสำปะหลัง (หมู่บ้านที่ปลูกส่วนใหญ่จะอยู่ในพื้นที่บ้านหนองหญ้าแพรก บ้านสว่างและบ้านหุบหญ้าคา)

8.3 ปลูกผัก (เป็นอาชีพหลักของเกษตรกรในตำบลคอนหันหลายหมู่บ้าน โดยปลูกมากที่บ้านโนนตุ่น บ้านท่าแร่ บ้านโนนเขวา บ้านเหล่ากชุมและบ้านเหล่าพัฒนา)

#### สภาพทางสังคม

1. วัด โบสถ์ มัสยิด จำนวน 12 แห่ง
2. ศูนย์บริการสาธารณสุขมูลฐานหมู่บ้าน / ชุมชน จำนวน 15 แห่ง
3. โรงพยาบาลส่งเสริมสุขภาพประจำตำบล จำนวน 2 แห่ง
4. โรงพยาบาลเอกชน / สถานพยาบาลเอกชน จำนวน - แห่ง
5. สถานที่ราชการ (อื่น ๆ) จำนวน - แห่ง
6. สวนสาธารณะ จำนวน 2 แห่ง

#### การศึกษา

1. ศูนย์พัฒนาเด็กเล็กก่อนวัยเรียนขององค์การบริหารส่วนตำบลคอนหัน มีจำนวน 3 แห่ง ได้แก่

2.1 ศูนย์พัฒนาเด็กเล็กโรงเรียนหนองหญ้าแพรก มีเด็ก 45 คน ครู 3 คน

2.2 ศูนย์พัฒนาเด็กเล็กวัดท่าซราวาส มีเด็ก 38 คน ครู 3 คน

2.3 ศูนย์พัฒนาเด็กเล็กโรงเรียนบ้านดอนแดงดอนน้อยวิทยา มีเด็ก 22 คน ครู 3 คน

(อบต.คอนหันมีเป้าหมายรวมศูนย์พัฒนาเด็กเล็กให้มีแห่งเดียวภายในตำบลคอนหัน โดยมีสถานที่ตั้งอยู่ที่ริมหนองหญ้าแพรก บ้านหนองหญ้าแพรก หมู่ที่ 13 และมีการเริ่มนำร่องในปีงบประมาณ 2559 ที่ผ่านมานี้)

2. โรงเรียนในพื้นที่ จำนวน 8 แห่ง แยกเป็น

2.1 โรงเรียน (ราชการ) จำนวน 7 แห่ง

| โรงเรียน                 | จำนวนนักเรียน | จำนวนครู  | หมายเหตุ                        |
|--------------------------|---------------|-----------|---------------------------------|
| ดอนแดงดอนน้อยวิทยา       | 159           | 16        |                                 |
| บ้านเหล่านกขุมประชาสรรค์ | 120           | 8         |                                 |
| บ้านโนนเขวา              | 90            | 7         | ครูอัตราจ้าง 2 อัตรา            |
| บ้านโนนคูนประชาบำรุง     | 84            | 7         |                                 |
| บ้านสว่างมรรคา           | 57            | 5         |                                 |
| บ้านดอนหันวิทยาสาร       | 74            | 8         |                                 |
| หนองหญ้าแพรกท่าแร่       | 320           | 19        | เจ้าหน้าที่ธุรการ 2 คนและภารโรง |
| <b>รวม</b>               | <b>904</b>    | <b>70</b> |                                 |

1.2 โรงเรียน (เอกชน) จำนวน 1 แห่ง ได้แก่ โรงเรียนเอกศึกษา

**สรุปจำนวนผู้รับเบี้ยยังชีพผู้สูงอายุ และผู้พิการ แยกรายหมู่บ้าน ดังนี้**

| หมู่ที่ | บ้าน         | ช่วงอายุ 60-69 ปี | ช่วงอายุ 70 – 79 ปี | ช่วงอายุ 80 – 89 ปี | ช่วงอายุ 90 ปีขึ้นไป | รวม | จำนวนผู้พิการ |
|---------|--------------|-------------------|---------------------|---------------------|----------------------|-----|---------------|
| 1       | ดอนหัน       | 54                | 23                  | 9                   | 2                    | 88  | 18            |
| 2       | ดอนแดง       | 57                | 28                  | 15                  | -                    | 100 | 20            |
| 3       | โนนเขวา      | 86                | 47                  | 22                  | -                    | 155 | 18            |
| 4       | เหล่านกขุม   | 34                | 30                  | 15                  | 4                    | 83  | 13            |
| 5       | หนองหญ้าแพรก | 43                | 20                  | 3                   | -                    | 66  | 6             |
| 6       | ดอนน้อย      | 40                | 24                  | 8                   | 2                    | 74  | 26            |
| 7       | โนนคูน       | 79                | 49                  | 13                  | -                    | 141 | 25            |
| 8       | สว่างมรรคา   | 57                | 26                  | 8                   | -                    | 91  | 12            |

| หมู่ที่ | บ้าน         | ช่วงอายุ 60-69 ปี | ช่วงอายุ 70 – 79 ปี | ช่วงอายุ 80 – 89 ปี | ช่วงอายุ 90 ปีขึ้นไป | รวม   | จำนวนผู้พิการ |
|---------|--------------|-------------------|---------------------|---------------------|----------------------|-------|---------------|
| 9       | หลุบหญ้าคา   | 25                | 17                  | 3                   | -                    | 45    | 9             |
| 10      | ท่าแร่       | 31                | 14                  | 7                   | -                    | 52    | 19            |
| 11      | หนองหญ้าแพรก | 47                | 12                  | 4                   | 3                    | 66    | 8             |
| 12      | เหล่าพัฒนา   | 59                | 21                  | 11                  | -                    | 91    | 14            |
| 13      | หนองหญ้าแพรก | 41                | 10                  | 4                   | -                    | 55    | 11            |
| 14      | ดอนหัน       | 51                | 34                  | 8                   | 3                    | 96    | 25            |
| 15      | ดอนเจริญ     | 63                | 29                  | 12                  | 2                    | 106   | 29            |
| รวม     |              | 767               | 384                 | 142                 | 16                   | 1,309 | 253           |

### ข้อมูลศักยภาพขององค์การบริหารส่วนตำบลดอนหัน

#### สถานะการเงินการคลัง (ข้อมูลปีที่ผ่านมาย้อนหลัง 3 ปี)

1. มีรายได้จริงโดยไม่รวมเงินอุดหนุน
  - 1.1 ปีงบประมาณ 2556 จำนวน 24,297,449.45 บาท
  - 1.2 ปีงบประมาณ 2557 จำนวน 25,609,970.02 บาท
  - 1.3 ปีงบประมาณ 2558 จำนวน 27,548,423.25 บาท
2. มีรายได้ทั้งหมดโดยรวมเงินอุดหนุน
  - 2.1 ปีงบประมาณ 2556 จำนวน 36,398,080.45 บาท
  - 2.2 ปีงบประมาณ 2557 จำนวน 41,210,511.66 บาท
  - 2.3 ปีงบประมาณ 2558 จำนวน 39,759,637.25 บาท

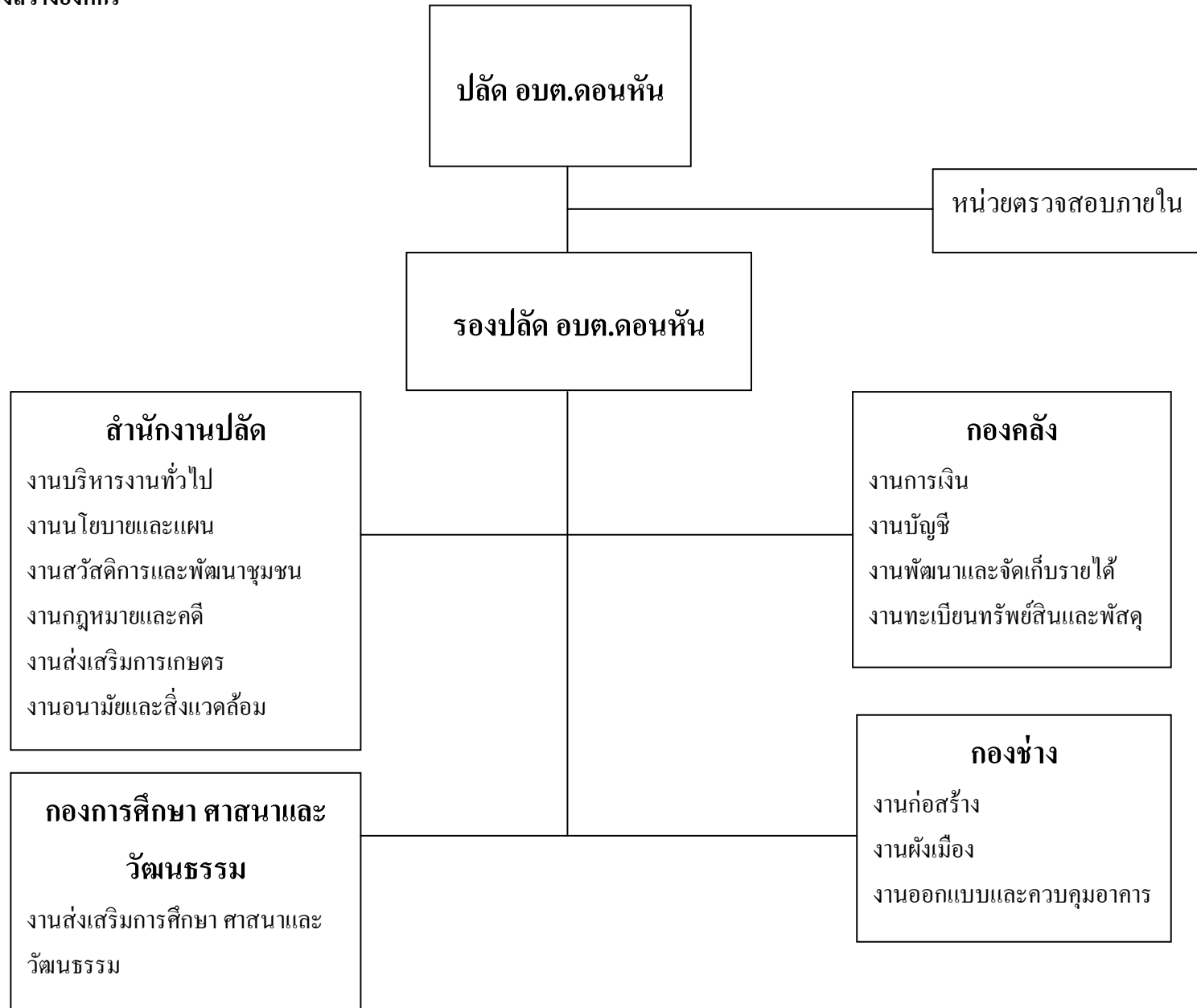
3. รายจ่ายจริงย้อนหลัง 3 ปี
- 3.1 ปีงบประมาณ 2556 จำนวน 27,812,828.79 บาท
- 3.2 ปีงบประมาณ 2557 จำนวน 35,269,676.76 บาท
- 3.3 ปีงบประมาณ 2558 จำนวน 36,383,158.91 บาท
4. เงินสะสม จำนวน 12,378,025.05 บาท (ข้อมูล ณ 30 กันยายน 2558)
5. หนี้สินที่มีอยู่กับหน่วยงานอื่น ๆ จำนวน - บาท

## โครงสร้างองค์กรและบุคลากร

### 1. ข้อมูลบุคลากร

|   |       |    |    |
|---|-------|----|----|
| (1) จำนวนบุคลากร                        | จำนวน | 61 | คน |
| ปลัด อบต./รองปลัด อบต.                  | จำนวน | 2  | คน |
| ตำแหน่งในสำนักปลัดองค์การบริหารส่วนตำบล | จำนวน | 27 | คน |
| ตำแหน่งในหน่วยตรวจสอบภายใน              | จำนวน | 1  | คน |
| ตำแหน่งในส่วนการคลัง                    | จำนวน | 10 | คน |
| ตำแหน่งในส่วนโยธา                       | จำนวน | 10 | คน |
| ตำแหน่งในส่วนการศึกษา                   | จำนวน | 11 | คน |
| (2) ระดับการศึกษาของบุคลากร             |       |    |    |
| ประถมศึกษา                              | จำนวน | 7  | คน |
| มัธยมศึกษาตอนต้น                        | จำนวน | 2  | คน |
| มัธยมศึกษาตอนปลาย/ปวช.                  | จำนวน | 10 | คน |
| อนุปริญญา/ปวส.                          | จำนวน | 9  | คน |
| ปริญญาตรี                               | จำนวน | 23 | คน |
| สูงกว่าปริญญาตรี                        | จำนวน | 10 | คน |

2. โครงสร้างองค์กร



### ส่วนที่ 3

## สรุปผลการพัฒนาท้องถิ่นในปีที่ผ่านมา

องค์การบริหารส่วนตำบลดอนหัน มีการใช้จ่ายงบประมาณในการดำเนินโครงการตามข้อบัญญัติงบประมาณรายจ่ายประจำปี 2557 - 2560 โดยได้มีการก่อหนี้ผูกพัน/ ลงนามในสัญญา และมีการเบิกจ่ายงบประมาณ โดยมีรายละเอียดโครงการในข้อบัญญัติงบประมาณองค์การบริหารส่วนตำบลดอนหัน ที่มีการก่อหนี้ผูกพัน/ลงนามในสัญญา และเบิกจ่ายงบประมาณเรียบร้อยแล้ว มีดังนี้

#### รายงานสรุปผลการวางแผนพัฒนา 3 ปี ปี 2557

##### อบต.ดอนหัน เมืองขอนแก่น จ.ขอนแก่น

| ยุทธศาสตร์   | 2557       |                      | 2558       |                      | 2559       |                      |
|--|------------|----------------------|------------|----------------------|------------|----------------------|
|  | จำนวน      | งบประมาณ             | จำนวน      | งบประมาณ             | จำนวน      | งบประมาณ             |
| 1.ยุทธศาสตร์การพัฒนาด้านโครงสร้างพื้นฐานและระบบสาธารณูปโภคและสาธารณูปการ | 50         | 26,376,200.00        | 13         | 8,100,625.00         | 22         | 9,378,575.00         |
| 2.ยุทธศาสตร์การพัฒนาระบบการบริหารจัดการที่ดี                             | 18         | 2,792,000.00         | 14         | 1,192,000.00         | 13         | 792,000.00           |
| 3.ยุทธศาสตร์การพัฒนาศึกษา ศาสนา และวัฒนธรรม                              | 23         | 7,661,200.00         | 21         | 5,161,200.00         | 21         | 5,161,200.00         |
| 4.ยุทธศาสตร์การพัฒนาสังคมและชุมชนเข้มแข็ง                                | 33         | 11,603,000.00        | 28         | 10,898,000.00        | 29         | 11,048,000.00        |
| 5.ยุทธศาสตร์การพัฒนาระบบการบริการสุขภาพอนามัยและสิ่งแวดล้อม              | 13         | 6,082,100.00         | 7          | 3,895,000.00         | 7          | 3,895,000.00         |
| 6.ยุทธศาสตร์การพัฒนาเศรษฐกิจ   | 16         | 9,290,000.00         | 18         | 14,080,000.00        | 17         | 13,280,000.00        |
| <b>รวม</b>   | <b>153</b> | <b>63,804,500.00</b> | <b>101</b> | <b>43,326,825.00</b> | <b>109</b> | <b>43,554,775.00</b> |

## สรุปผลการติดตามและประเมินผลแผนพัฒนาขององค์การบริหารส่วนตำบลดอนหัน

| ยุทธศาสตร์/แนวทางการพัฒนา   | จำนวนโครงการตาม<br>แผนพัฒนาสามปี<br>ประจำปี 2557 | จำนวนโครงการที่<br>ดำเนินการได้ | คิดเป็นร้อย<br>ละ | หมายเหตุ |
|---|--|---------------------------------|-------------------|----------|
| 1) ยุทธศาสตร์การพัฒนาโครงสร้างพื้นฐานและระบบสาธารณูปโภค<br>สาธารณูปการ              |  |                                 |                   |          |
| 1.1 แนวทางการพัฒนา ก่อสร้าง ปรับปรุงและบำรุงรักษาดถนน<br>สะพาน และร่องระบายน้ำ      | 36   | 29                              | 80.55             |          |
| 1.2 แนวทางการพัฒนา จัดให้มีและบำรุงรักษาสาธารณูปโภค และ<br>สาธารณูปการที่ได้มาตรฐาน | 19   | 13                              | 68.42             |          |
| <b>รวม</b>  | <b>55</b>  | <b>42</b>                       | <b>76.36</b>      |          |
| 2) ยุทธศาสตร์การพัฒนาการศึกษา ศาสนา และวัฒนธรรม                                     |  |                                 |                   |          |
| 2.1 แนวทางการพัฒนา ส่งเสริมและพัฒนาการเรียนการสอน                                   | 14   | 9                               | 64.28             |          |
| 2.2 แนวทางการพัฒนา ส่งเสริมและบำรุงรักษาศาสนา วัฒนธรรม<br>และภูมิปัญญาท้องถิ่น      | 9  | 7                               | 77.77             |          |
| <b>รวม</b>  | <b>23</b>  | <b>16</b>                       | <b>69.56</b>      |          |
| 3) ยุทธศาสตร์การพัฒนาเศรษฐกิจ   |  |                                 |                   |          |
| 3.1 แนวทางการพัฒนา ส่งเสริมและพัฒนาอาชีพให้ประชาชน                                  | 9  | 4                               | 44.44             |          |
| 3.2 แนวทางการพัฒนา ส่งเสริมและพัฒนาปัจจัยในการผลิตและ<br>จำหน่าย                    | 7  | 2                               | 28.57             |          |
| <b>รวม</b>  | <b>16</b>  | <b>6</b>                        | <b>37.50</b>      |          |

| ยุทธศาสตร์/แนวทางการพัฒนา  | จำนวนโครงการตาม<br>แผนพัฒนาสามปี<br>ประจำปี 2557 | จำนวนโครงการที่<br>ดำเนินการได้ | คิดเป็นร้อย<br>ละ | หมายเหตุ |
|--|--|---------------------------------|-------------------|----------|
| 4) ยุทธศาสตร์การพัฒนากิจการวิทยุกระจายเสียงและสิ่งแวดลอม   |  |                                 |                   |          |
| 4.1 แนวทางการพัฒนา ส่งเสริม พัฒนา และสนับสนุนการมีส่วนร่วมเพื่อจัดการวิทยุกระจายเสียงและสิ่งแวดลอม | 6  | 2                               | 33.33             |          |
| 4.2 แนวทางการพัฒนาการบริหารจัดการขยะ สิ่งปฏิกูล และน้ำเสีย   | 7  | 3                               | 42.85             |          |
| <b>รวม</b>   | <b>13</b>  | <b>5</b>                        | <b>38.46</b>      |          |
| 5) ยุทธศาสตร์การพัฒนาลังคมและชุมชนเข้มแข็ง   |  |                                 |                   |          |
| 5.1 แนวทางการพัฒนา ส่งเสริมการมีส่วนร่วมในชุมชน  | 7  | 3                               | 42.85             |          |
| 5.2 แนวทางการพัฒนา ส่งเสริมและพัฒนาผู้ด้อยโอกาสในชุมชน   | 9  | 5                               | 55.55             |          |
| 5.3 แนวทางการพัฒนา สนับสนุน ส่งเสริมและพัฒนาสุขภาพคนในชุมชน  | 4  | 3                               | 75                |          |
| 5.4 แนวทางการพัฒนา ส่งเสริมและพัฒนาชุมชนน่าอยู่  | 13   | 3                               | 23.07             |          |
| <b>รวม</b>   | <b>33</b>  | <b>14</b>                       | <b>42.42</b>      |          |
| 6) ยุทธศาสตร์การพัฒนาระบบการบริหารจัดการที่ดี  |  |                                 |                   |          |
| 6.1 แนวทางการพัฒนา พัฒนาขีดความสามารถขององค์กรและบุคลากรในองค์กรเพื่อการบริหารจัดการที่ดี          | 21   | 7                               | 33.33             |          |
| <b>รวม</b>   | <b>21</b>  | <b>7</b>                        | <b>33.33</b>      |          |
| <b>รวมทั้งสิ้น</b>   | <b>161</b>                                       | <b>90</b>                       | <b>55.90</b>      |          |



รายงานสรุปผลการวางแผนพัฒนา 3 ปี ปี 2558

อบต.ดอนหัน เมืองขอนแก่น จ.ขอนแก่น

| ยุทธศาสตร์   | 2558       |                      | 2559       |                      | 2560       |                      |
|--|------------|----------------------|------------|----------------------|------------|----------------------|
|  | จำนวน      | งบประมาณ             | จำนวน      | งบประมาณ             | จำนวน      | งบประมาณ             |
| 1.ยุทธศาสตร์การพัฒนาด้าน โครงสร้างพื้นฐานและระบบสาธารณูปโภค และสาธารณูปการ | 50         | 30,797,834.00        | 12         | 7,599,150.00         | 18         | 6,731,150.00         |
| 2.ยุทธศาสตร์การพัฒนาศึกษา ศาสนา และวัฒนธรรม                                | 28         | 7,856,200.00         | 23         | 5,251,200.00         | 22         | 5,151,200.00         |
| 3.ยุทธศาสตร์การพัฒนาเศรษฐกิจ   | 22         | 20,419,300.00        | 20         | 15,329,625.00        | 16         | 13,020,000.00        |
| 4.ยุทธศาสตร์การพัฒนากิจการวิทยากรธรรมชาติและสิ่งแวดล้อม                    | 13         | 4,550,000.00         | 8          | 4,125,000.00         | 7          | 4,105,000.00         |
| 5.ยุทธศาสตร์การพัฒนาสังคมและชุมชนเข้มแข็ง                                  | 41         | 24,618,000.00        | 29         | 23,373,000.00        | 29         | 23,373,000.00        |
| 6.ยุทธศาสตร์การพัฒนาระบบการบริหารจัดการที่ดี                               | 16         | 1,480,000.00         | 11         | 690,000.00           | 10         | 290,000.00           |
| <b>รวม</b>   | <b>170</b> | <b>89,721,334.00</b> | <b>103</b> | <b>56,367,975.00</b> | <b>102</b> | <b>52,670,350.00</b> |

รายงานสรุปผลการดำเนินงาน ปี 2558

อบต.ดอนหัน เมืองขอนแก่น จ.ขอนแก่น

| ยุทธศาสตร์   | แผนการดำเนินการทั้งหมด |         |               |         | อนุมัติงบประมาณ |         |               |         | ลงนามสัญญา   |         |               |         | เบิกจ่าย     |         |               |         | 100%         |         |               |         |
|--|------------------------|---------|---------------|---------|-----------------|---------|---------------|---------|--------------|---------|---------------|---------|--------------|---------|---------------|---------|--------------|---------|---------------|---------|
|  | จำนวนโครงการ           | คิดเป็น | งบประมาณ      | คิดเป็น | จำนวนโครงการ    | คิดเป็น | งบประมาณ      | คิดเป็น | จำนวนโครงการ | คิดเป็น | งบประมาณ      | คิดเป็น | จำนวนโครงการ | คิดเป็น | งบประมาณ      | คิดเป็น | จำนวนโครงการ | คิดเป็น | งบประมาณ      | คิดเป็น |
| 1.ยุทธศาสตร์การพัฒนาด้านโครงสร้างพื้นฐานและระบบสาธารณูปโภคและสาธารณูปการ | 50.0                   | 29.41   | 30,797,834.00 | 34.33   | 28.0            | 27.72   | 6,350,400.00  | 34.08   | 26.0         | 35.14   | 4,725,381.35  | 34.85   | 20.0         | 29.85   | 3,478,781.35  | 29.04   | 20.0         | 30.77   | 3,478,781.35  | 32.14   |
| 2.ยุทธศาสตร์การพัฒนาศึกษา ศาสนา และวัฒนธรรม                              | 28.0                   | 16.47   | 7,856,200.00  | 8.76    | 21.0            | 20.79   | 6,183,780.00  | 33.19   | 16.0         | 21.62   | 4,919,510.40  | 36.29   | 16.0         | 23.88   | 4,821,346.00  | 40.25   | 14.0         | 21.54   | 3,668,174.00  | 33.89   |
| 3.ยุทธศาสตร์การพัฒนาเศรษฐกิจ   | 22.0                   | 12.94   | 20,419,300.00 | 22.76   | 10.0            | 9.90    | 1,100,000.00  | 5.90    | 5.0          | 6.76    | 349,500.00    | 2.58    | 4.0          | 5.97    | 114,500.00    | 0.96    | 4.0          | 6.15    | 114,500.00    | 1.06    |
| 4.ยุทธศาสตร์การพัฒนากิจการ ทรัพยากรธรรมชาติและสิ่งแวดล้อม                | 13.0                   | 7.65    | 4,550,000.00  | 5.07    | 5.0             | 4.95    | 587,000.00    | 3.15    | 2.0          | 2.70    | 403,600.00    | 2.98    | 2.0          | 2.99    | 403,600.00    | 3.37    | 2.0          | 3.08    | 403,600.00    | 3.73    |
| 5.ยุทธศาสตร์การพัฒนาสังคมและชุมชนเข้มแข็ง                                | 41.0                   | 24.12   | 24,618,000.00 | 27.44   | 24.0            | 23.76   | 2,414,810.00  | 12.96   | 20.0         | 27.03   | 1,830,760.50  | 13.50   | 20.0         | 29.85   | 1,830,760.50  | 15.28   | 20.0         | 30.77   | 1,830,760.50  | 16.91   |
| 6.ยุทธศาสตร์การพัฒนาระบบการบริหารจัดการที่ดี                             | 16.0                   | 9.41    | 1,480,000.00  | 1.65    | 13.0            | 12.87   | 1,996,000.00  | 10.71   | 5.0          | 6.76    | 1,328,755.00  | 9.80    | 5.0          | 7.46    | 1,328,755.00  | 11.09   | 5.0          | 7.69    | 1,328,755.00  | 12.28   |
| รวม  | 170.0                  |         | 89,721,334.00 |         | 101.0           |         | 18,631,990.00 |         | 74.0         |         | 13,557,507.25 |         | 67.0         |         | 11,977,742.85 |         | 65.0         |         | 10,824,570.85 |         |

รายงานสรุปผลการวางแผนพัฒนา 3 ปี ปี 2559

อบต.ดอนหัน เมืองขอนแก่น จ.ขอนแก่น

| ยุทธศาสตร์   | 2559       |                       | 2560      |                      | 2561      |                      |
|--|------------|-----------------------|-----------|----------------------|-----------|----------------------|
|  | จำนวน      | งบประมาณ              | จำนวน     | งบประมาณ             | จำนวน     | งบประมาณ             |
| 1.การพัฒนาโครงสร้างพื้นฐานและระบบสาธารณูปโภค<br>สาธารณูปการที่ได้มาตรฐาน | 68         | 65,118,540.00         | 23        | 19,935,800.00        | 13        | 5,674,850.00         |
| 2.การพัฒนาคุณภาพคน   | 30         | 8,206,000.00          | 24        | 6,861,200.00         | 24        | 6,861,200.00         |
| 3.การพัฒนาเศรษฐกิจ   | 16         | 11,424,300.00         | 14        | 7,640,000.00         | 15        | 11,410,000.00        |
| 4.การบริหารจัดการทรัพยากรธรรมชาติและสิ่งแวดล้อม<br>อย่างสมดุล            | 9          | 1,020,000.00          | 5         | 600,000.00           | 5         | 600,000.00           |
| 5.การพัฒนาสังคมและชุมชนเข้มแข็ง  | 33         | 14,416,500.00         | 22        | 13,715,000.00        | 24        | 13,765,000.00        |
| 6.การพัฒนาการบริหารจัดการที่ดี   | 13         | 3,902,000.00          | 6         | 230,000.00           | 6         | 230,000.00           |
| <b>รวม</b>   | <b>169</b> | <b>104,087,340.00</b> | <b>94</b> | <b>48,982,000.00</b> | <b>87</b> | <b>38,541,050.00</b> |

**รายงานสรุปผลการดำเนินงาน ปี 2559**  
**อบต.ดอนหัน เมืองขอนแก่น จ.ขอนแก่น**

| ยุทธศาสตร์   | แผนการดำเนินการทั้งหมด |         |                       |         | อนุมัติงบประมาณ |         |                      |         | ลงนามสัญญา   |         |                      |         | เบิกจ่าย     |         |                      |         | 100%         |         |                      |         |
|--|------------------------|---------|-----------------------|---------|-----------------|---------|----------------------|---------|--------------|---------|----------------------|---------|--------------|---------|----------------------|---------|--------------|---------|----------------------|---------|
|  | จำนวนโครงการ           | คิดเป็น | งบประมาณ              | คิดเป็น | จำนวนโครงการ    | คิดเป็น | งบประมาณ             | คิดเป็น | จำนวนโครงการ | คิดเป็น | งบประมาณ             | คิดเป็น | จำนวนโครงการ | คิดเป็น | งบประมาณ             | คิดเป็น | จำนวนโครงการ | คิดเป็น | งบประมาณ             | คิดเป็น |
| 1.ยุทธศาสตร์การพัฒนาด้านโครงสร้างพื้นฐานและระบบสาธารณูปโภคและสาธารณูปการ | 68.0                   | 40.24   | 65,118,540.00         | 62.56   | 28.0            | 29.79   | 7,448,250.00         | 37.82   | 26.0         | 40.62   | 6,222,307.71         | 39.95   | 25.0         | 39.68   | 5,614,307.71         | 37.51   | 25.0         | 40.32   | 5,614,307.71         | 37.63   |
| 2.ยุทธศาสตร์การพัฒนาศึกษา ศาสนา และวัฒนธรรม                              | 30.0                   | 17.75   | 8,206,000.00          | 7.88    | 22.0            | 23.40   | 7,082,200.00         | 35.96   | 14.0         | 21.88   | 5,464,666.08         | 35.08   | 14.0         | 22.22   | 5,462,666.08         | 36.50   | 13.0         | 20.97   | 5,416,666.08         | 36.30   |
| 3.ยุทธศาสตร์การพัฒนาเศรษฐกิจ   | 16.0                   | 9.47    | 11,424,300.00         | 10.98   | 9.0             | 9.57    | 330,000.00           | 1.68    | 5.0          | 7.81    | 76,220.00            | 0.49    | 5.0          | 7.94    | 76,220.00            | 0.51    | 5.0          | 8.06    | 76,220.00            | 0.51    |
| 4.ยุทธศาสตร์การพัฒนากิจการ ทรัพยากรธรรมชาติและสิ่งแวดล้อม                | 9.0                    | 5.33    | 1,020,000.00          | 0.98    | 4.0             | 4.26    | 928,000.00           | 4.71    | 3.0          | 4.69    | 584,471.00           | 3.75    | 3.0          | 4.76    | 584,471.00           | 3.91    | 3.0          | 4.84    | 584,471.00           | 3.92    |
| 5.ยุทธศาสตร์การพัฒนาสังคมและชุมชนเข้มแข็ง                                | 33.0                   | 19.53   | 14,416,500.00         | 13.85   | 25.0            | 26.60   | 1,426,000.00         | 7.24    | 13.0         | 20.31   | 900,470.00           | 5.78    | 13.0         | 20.63   | 900,470.00           | 6.02    | 13.0         | 20.97   | 900,470.00           | 6.03    |
| 6.ยุทธศาสตร์การพัฒนาระบบการบริหารจัดการที่ดี                             | 13.0                   | 7.69    | 3,902,000.00          | 3.75    | 6.0             | 6.38    | 2,480,000.00         | 12.59   | 3.0          | 4.69    | 2,328,718.75         | 14.95   | 3.0          | 4.76    | 2,328,718.75         | 15.56   | 3.0          | 4.84    | 2,328,718.75         | 15.61   |
| <b>รวม</b>   | <b>169.0</b>           |         | <b>104,087,340.00</b> |         | <b>94.0</b>     |         | <b>19,694,450.00</b> |         | <b>64.0</b>  |         | <b>15,576,853.54</b> |         | <b>63.0</b>  |         | <b>14,966,853.54</b> |         | <b>62.0</b>  |         | <b>14,920,853.54</b> |         |

## ส่วนที่ 4

### ยุทธศาสตร์องค์กรปกครองส่วนท้องถิ่น

#### 1. ความสัมพันธ์ระหว่างแผนพัฒนาระดับมหภาค

##### 1.1 แผนยุทธศาสตร์ชาติ 20 ปี (พ.ศ. 2560 - 2579)

##### วิสัยทัศน์

“ ประเทศไทยมีความมั่นคง มั่งคั่ง ยั่งยืน เป็นประเทศพัฒนาแล้ว ด้วยการพัฒนาตามหลักปรัชญาเศรษฐกิจพอเพียง ”

##### ความมั่นคง

- การมีความมั่นคงปลอดภัยจากภัยและการเปลี่ยนแปลงทั้งภายในประเทศและภายนอกประเทศในทุกระดับทั้งระดับประเทศ สังคม ชุมชน ครัวเรือน และปัจเจกบุคคล

- ความมั่นคงในทุกมิติ ทั้งมิติเศรษฐกิจ สังคม สิ่งแวดล้อม และการเมือง

- ประเทศมีความมั่นคงในเอกราชและอธิปไตย มีสถาบันชาติ ศาสนา พระมหากษัตริย์ที่เข้มแข็งซึ่งเป็นศูนย์กลางและเป็นที่ยึดเหนี่ยวจิตใจของประชาชน

- ระบบการเมืองที่มั่นคง เป็นกลไกที่นำไปสู่การบริหารประเทศที่ต่อเนื่องและโปร่งใสตามหลักธรรมาภิบาล สังคมมีความปรองดองและความสามัคคี สามารถผนึกกำลังเพื่อพัฒนาประเทศ ชุมชนมีความเข้มแข็ง ครอบครัวมีความอบอุ่น

- ความมั่นคงของอาหาร พลังงานและน้ำ ประชาชนมีความมั่นคงในชีวิต มีงานและรายได้ที่มั่นคง พอเพียงกับการดำรงชีวิต มีที่อยู่อาศัยและความปลอดภัยในชีวิตและทรัพย์สิน

##### ความมั่งคั่ง

- ประเทศไทยมีการขยายตัวของเศรษฐกิจอย่างต่อเนื่อง จนเข้าสู่กลุ่มประเทศรายได้สูง ความเหลื่อมล้ำของการพัฒนาลดลง ประชากรได้รับผลประโยชน์จากการพัฒนาอย่างเท่าเทียมกันมากขึ้น

- เศรษฐกิจมีความสามารถในการแข่งขันสูง สามารถสร้างรายได้ทั้งจากภายในและภายนอกประเทศ สร้างฐานเศรษฐกิจและสังคมแห่งอนาคต และเป็นจุดสำคัญของการเชื่อมโยงในภูมิภาคทั้งการคมนาคมขนส่ง การผลิต การค้า การลงทุน และการทำธุรกิจ มีบทบาทสำคัญในระดับภูมิภาคและระดับโลก เกิดสายสัมพันธ์ทางเศรษฐกิจและการค้าอย่างมีพลัง

- ความสมบูรณ์ในทุนที่จะสามารถสร้างการพัฒนาต่อเนื่อง ได้แก่ ทุนมนุษย์ ทุนทางปัญญา ทุนทางการเงิน ทุนที่เป็นเครื่องมือ เครื่องจักร ทุนทางสังคม และทุนทรัพยากรธรรมชาติและสิ่งแวดล้อม

#### ความยั่งยืน

- การพัฒนาที่สามารถสร้างความเจริญ รายได้และคุณภาพชีวิตของประชาชนให้เพิ่มขึ้นอย่างต่อเนื่อง ซึ่งเป็นการเจริญเติบโตของเศรษฐกิจที่ไม่ใช้ทรัพยากรธรรมชาติเกินพอดี ไม่สร้างมลภาวะต่อสิ่งแวดล้อมจนเกินความสามารถในการรองรับและเยียวยาของระบบนิเวศน์

- การผลิตและการบริโภคเป็นมิตรกับสิ่งแวดล้อม และสอดคล้องกับกฎระเบียบของประชาคมโลกซึ่งเป็นที่ยอมรับร่วมกัน ความอุดมสมบูรณ์ของทรัพยากรธรรมชาติและสิ่งแวดล้อมมีคุณภาพดีขึ้น คนมีความรับผิดชอบต่อสังคม มีความเอื้ออาทร เสียสละเพื่อผลประโยชน์ส่วนรวม

- มุ่งประโยชน์ส่วนร่วมอย่างยั่งยืน ให้ความสำคัญกับการมีส่วนร่วมของประชาชนทุกภาคส่วนในสังคมยึดถือและปฏิบัติตามปรัชญาของเศรษฐกิจพอเพียงเพื่อการพัฒนาในระดับอย่างมีสมดุล มีเสถียรภาพ และยั่งยืน

ในการที่จะบรรลุวิสัยทัศน์และทำให้ประเทศไทยพัฒนาไปสู่อนาคตที่พึงประสงค์นั้น จำเป็นจะต้องมีการวางแผนและกำหนดยุทธศาสตร์การพัฒนาในระยะยาวและกำหนดแนวทางการพัฒนาของทุกภาคส่วนให้ขับเคลื่อนไปในทิศทางเดียวกัน ดังนั้น จึงจำเป็นต้องกำหนดยุทธศาสตร์ชาติในระยะยาว เพื่อถ่ายทอดแนวทางการพัฒนาสู่การปฏิบัติในแต่ละช่วงเวลาอย่างต่อเนื่องและมีการบูรณาการ และสร้างความเข้าใจถึงอนาคตของประเทศไทยร่วมกัน และเกิดการรวมพลังของทุกภาคส่วนในสังคมทั้งประชาชน เอกชน ประชาสังคม ในการขับเคลื่อนการพัฒนาเพื่อการสร้างและรักษาไว้ซึ่งผลประโยชน์แห่งชาติและบรรลุวิสัยทัศน์ **“ประเทศไทยมีความมั่นคง มั่งคั่ง ยั่งยืน เป็นประเทศพัฒนาแล้ว ด้วยการพัฒนาตามหลักปรัชญาเศรษฐกิจพอเพียง”** หรือคติพจน์ประจำชาติ **“มั่นคง มั่งคั่ง ยั่งยืน”** เพื่อให้ประเทศไทยมีขีดความสามารถในการแข่งขัน มีรายได้สูงอยู่ในกลุ่มประเทศพัฒนาแล้ว คนไทยมีความสุข อยู่ดี กินดี สังคมมีความมั่นคงเสมอภาคและเป็นธรรม ซึ่งยุทธศาสตร์ชาติที่จะใช้เป็นกรอบแนวทางการพัฒนาในระยะ 20 ปี ต่อจากนี้ไป จะประกอบด้วย 6 ยุทธศาสตร์ ได้แก่ (1) ยุทธศาสตร์ด้านความมั่นคง (2) ยุทธศาสตร์ด้านการสร้างความสามารถในการแข่งขัน (3) ยุทธศาสตร์การพัฒนาและเสริมสร้างศักยภาพของคน (4) ยุทธศาสตร์ด้านการสร้างโอกาสความเสมอภาคและเท่าเทียมกันทางสังคม (5) ยุทธศาสตร์ด้านการสร้างการเติบโตบนคุณภาพชีวิตที่เป็นมิตรกับสิ่งแวดล้อม และ (6)

ยุทธศาสตร์ด้านการปรับสมดุลและพัฒนาระบบการบริหารจัดการภาครัฐ

## 1.2 แผนพัฒนาเศรษฐกิจและสังคมแห่งชาติ ฉบับที่ 12

รัฐบาลได้กำหนดวิสัยทัศน์ในกรอบยุทธศาสตร์ชาติระยะ 20 ปี พ.ศ. 2560 – 2579 ไว้ว่า “ประเทศไทยมีความมั่นคง มั่งคั่ง ยั่งยืน เป็นประเทศพัฒนาแล้ว ด้วยการพัฒนาตามหลักปรัชญาของเศรษฐกิจพอเพียง” หรือคติพจน์ประจำชาติ “มั่นคง มั่งคั่ง ยั่งยืน” เพื่อให้ประเทศไทยมีขีดความสามารถในการแข่งขัน มีรายได้สูงอยู่ในกลุ่มประเทศพัฒนาแล้ว คนไทยมีความสุข อยู่ดี กินดี สังคมมีความมั่นคง เสมอภาคและเป็นธรรม ซึ่งยุทธศาสตร์ชาติที่จะใช้เป็นกรอบแนวทางการพัฒนาในระยะ 20 ปี และกำหนดยุทธศาสตร์ชาติที่จะใช้เป็นกรอบแนวทางการพัฒนาประกอบด้วย 6 ยุทธศาสตร์

เพื่อสร้างและรักษาไว้ซึ่งผลประโยชน์แห่งชาติและบรรลิวิสัยทัศน์ จึงจำเป็นต้องมีการถ่ายทอดแนวทางการพัฒนาสู่การปฏิบัติในแต่ละช่วงเวลาอย่างบูรณาการ ดังนั้น ในแผนพัฒนาเศรษฐกิจและสังคมแห่งชาติ ฉบับที่ 12 จึงนำวิสัยทัศน์ชาติมาเป็นวิสัยทัศน์ของแผนพัฒนาเศรษฐกิจและสังคมแห่งชาติ ฉบับที่ 12 และนำยุทธศาสตร์การพัฒนาทั้ง 6 ด้านที่กำหนดมาเป็นแนวทางในการกำหนดยุทธศาสตร์การพัฒนาของแผนพัฒนาเศรษฐกิจและสังคมแห่งชาติ ฉบับที่ 12 โดยจะกำหนดยุทธศาสตร์ให้ตอบสนองกับบริบทการพัฒนาที่จะเกิดขึ้นในช่วง 5 ปีแรกของยุทธศาสตร์ (พ.ศ. 2560- 2564) เป็นสำคัญ และหากไม่มีอะไรเปลี่ยนแปลงแผนพัฒนาเศรษฐกิจและสังคมแห่งชาติ ฉบับที่ 12 จะเป็นแผนฉบับแรกที่มีการนำแผนเข้าสู่ขั้นตอน การรับรองของรัฐสภา เพื่อให้มีผลทางกฎหมาย ตามที่รัฐธรรมนูญฉบับปัจจุบันกำหนด ว่ารัฐบาลมีหน้าที่ต้องบริหารประเทศ ตามข้อกำหนดของแผนพัฒนาเศรษฐกิจและสังคมแห่งชาติ ซึ่งต่างจากเดิมที่รัฐบาลต้องสนองตอบต่อนโยบายที่หาเสียงไว้กับประชาชน จนละเลยไม่หยิบแผนพัฒนาเศรษฐกิจและสังคมแห่งชาติขึ้นมาดำเนินการให้เป็นรูปธรรมเท่าที่ควร

### วิสัยทัศน์ : มั่งคั่ง มั่งคั่ง ยั่งยืน

กรอบยุทธศาสตร์การพัฒนาประเทศตามแผนพัฒนาเศรษฐกิจและสังคมแห่งชาติ ฉบับที่ 12 ประกอบด้วย 10 ยุทธศาสตร์ ได้แก่

1. การเสริมสร้างและพัฒนาศักยภาพทุนมนุษย์
2. การสร้างความเป็นธรรมลดความเหลื่อมล้ำในสังคม
3. สร้างความเข้มแข็งทางเศรษฐกิจและแข่งขันได้อย่างยั่งยืน
4. การเติบโตที่เป็นมิตรกับสิ่งแวดล้อมเพื่อพัฒนาอย่างยั่งยืน
5. ด้านความมั่นคง
6. การเพิ่มประสิทธิภาพและธรรมาภิบาลในภาครัฐ
7. ด้านการพัฒนาโครงสร้างพื้นฐานและระบบโลจิสติกส์

8. ด้านวิทยาศาสตร์ เทคโนโลยี วิจัย และนวัตกรรม
9. การพัฒนาภาค เมือง และพื้นที่เศรษฐกิจ
10. ด้านการต่างประเทศ ประเทศเพื่อนบ้าน และภูมิภาค

### 1.3 แผนพัฒนาภาค/แผนพัฒนากลุ่มจังหวัด/แผนพัฒนาจังหวัด

#### กลุ่มจังหวัดภาคตะวันออกเฉียงเหนือตอนบน (ขอนแก่น มหาสารคาม ร้อยเอ็ด)

##### วิสัยทัศน์

"ศูนย์กลางการค้า การบริการและการลงทุนในภูมิภาคสู่สากล"

##### เป้าประสงค์การพัฒนา

1. เพิ่มรายได้ประชาชนร้อยละ 6 ต่อปี

##### ประเด็นยุทธศาสตร์

**ประเด็นยุทธศาสตร์ 1 : การเพิ่มขีดความสามารถทางการค้า การลงทุน และการบริการ โดยมียุทธศาสตร์ประกอบด้วย**

1. การเพิ่มศักยภาพแข่งขันภาคอุตสาหกรรม
2. รวบรวมและกระจายสินค้าในภูมิภาค
3. ปรับ โครงสร้าง การผลิต การตลาด
4. พัฒนาทุนมนุษย์

#### **แผนพัฒนาจังหวัดขอนแก่น**

##### วิสัยทัศน์ของจังหวัดขอนแก่น

“ขอนแก่นเมืองน่าอยู่ เป็นศูนย์กลางเชื่อมโยงเครือข่ายการค้า การลงทุน การบริการและการคมนาคมขนส่งในภูมิภาค สู่สากล “

##### เป้าประสงค์ของจังหวัด

1. ผลิตภัณฑ์มวลรวมของจังหวัด (GPP) ไม่น้อยกว่าร้อยละ 6



2. ลดจำนวนคนยากจนลงไม่น้อยกว่าร้อยละ 10 ต่อปี

#### ประเด็นยุทธศาสตร์ของจังหวัด

1. ประเด็นยุทธศาสตร์ที่ 1 การแก้ไขปัญหาความยากจน
2. ประเด็นยุทธศาสตร์ที่ 2 การพัฒนาเมืองและชุมชนอย่างยั่งยืน
3. ประเด็นยุทธศาสตร์ที่ 3 สร้างศักยภาพการแข่งขันทางเศรษฐกิจ
4. ประเด็นยุทธศาสตร์ที่ 4 การพัฒนาทุนมนุษย์
5. ประเด็นยุทธศาสตร์ที่ 5 การจัดระบบการบริหารจัดการ

#### ยุทธศาสตร์ / กลยุทธ์ของจังหวัด

1. การพัฒนาอาชีพและรายได้
2. สร้างความเข้มแข็งเศรษฐกิจรากหญ้า
3. ยกระดับคุณภาพชีวิตและการเข้าถึงบริการสังคม
4. พัฒนาระบบคุ้มครองทางสังคม
5. ปรับระบบบริหารจัดการภาครัฐให้เอื้อต่อการแก้ไขปัญหาความยากจน
6. ส่งเสริมและจัดทำผังเมืองทุกระดับ
7. พัฒนาและยกระดับโครงข่ายการคมนาคมขนส่ง
8. พัฒนาและเพิ่มประสิทธิภาพการบริการสาธารณสุขปโภค / สาธารณูปการ
9. การป้องกันและรักษาความปลอดภัยในชีวิตและทรัพย์สิน
10. การป้องกันและแก้ไขปัญหาสุขภาพจิต
11. การจัดการทรัพยากรธรรมชาติและสิ่งแวดล้อมอย่างยั่งยืน
12. สร้างศักยภาพการแข่งขันด้านการเกษตร
13. ส่งเสริมและพัฒนาผลิตภัณฑ์ OTOP
14. สร้างศักยภาพการแข่งขันด้านอุตสาหกรรม

15. สร้างศักยภาพการแข่งขันด้านการค้า การลงทุน และการบริการ
16. สร้างศักยภาพการแข่งขันด้านการท่องเที่ยว
17. ยกระดับความรู้และการศึกษา
18. รักษา ฟื้นฟู เสริมสร้างทุกทางสังคมที่ดี
19. พัฒนาศักยภาพกำลังแรงงาน
20. เสริมสร้างสุขภาพอนามัยและการสาธารณสุข
21. เสริมสร้างระบบการบริหารจัดการกิจการบ้านเมืองที่ดี
22. การบริหารจัดการการเงิน การคลัง และงบประมาณ
23. การพัฒนาระบบการเมืองการปกครอง

#### 1.4 ยุทธศาสตร์การพัฒนาขององค์กรปกครองส่วนท้องถิ่นในเขตจังหวัดขอนแก่น

กรอบยุทธศาสตร์การพัฒนาขององค์กรปกครองส่วนท้องถิ่นในเขตจังหวัดขอนแก่น ประจำปี 2560 – 2564

##### วิสัยทัศน์

“ขอนแก่นเมืองน่าอยู่ ชุมชนเข้มแข็ง เป็นศูนย์กลางการเรียนรู้ และเมืองหลักเศรษฐกิจของภาคตะวันออกเฉียงเหนือ ”

##### พันธกิจ

1. เสริมสร้างชุมชนให้เข้มแข็งและพัฒนาให้เป็นเมืองที่น่าอยู่อย่างยั่งยืน
2. พัฒนาคอนให้มีคุณภาพ มีทักษะในวิชาชีพ มีคุณธรรม และจริยธรรม
3. จัดการศึกษาในและนอกระบบให้ได้มาตรฐาน และสร้างสังคมแห่งการเรียนรู้
4. สร้างเศรษฐกิจฐานรากให้เข้มแข็งและแข่งขันได้ โดยเชื่อมโยงการค้า การลงทุน การบริการและการท่องเที่ยว
5. พัฒนาโครงข่ายระบบการคมนาคมขนส่ง ระบบบริการสาธารณะ และเครือข่ายการป้องกันและบรรเทาสาธารณภัยให้มีประสิทธิภาพ และได้

##### มาตรฐาน

6. บริหารจัดการทรัพยากรธรรมชาติและสิ่งแวดล้อมให้เกิดประโยชน์ มีความสมดุล และเกิดประสิทธิภาพอย่างยั่งยืน

7. สืบสานวัฒนธรรม ขนบธรรมเนียม ประเพณี ที่ดีงามของท้องถิ่นให้คงอยู่ ส่งเสริมการท่องเที่ยวของชุมชนที่เป็นเอกลักษณ์ท้องถิ่น

**ประเด็นยุทธศาสตร์** ประกอบด้วย 8 ยุทธศาสตร์ ดังนี้

ยุทธศาสตร์ที่ 1 การพัฒนาเมืองและชุมชน

ยุทธศาสตร์ที่ 2 การพัฒนาโครงสร้างพื้นฐาน

ยุทธศาสตร์ที่ 3 การพัฒนาการศึกษาและศักยภาพพลเมือง

ยุทธศาสตร์ที่ 4 การบริหารจัดการทรัพยากรธรรมชาติและสิ่งแวดล้อมเพื่อการพัฒนา อย่างยั่งยืน

ยุทธศาสตร์ที่ 5 การพัฒนาการเกษตรยั่งยืน

ยุทธศาสตร์ที่ 6 การเสริมสร้างสุขภาวะ

ยุทธศาสตร์ที่ 7 การสร้างเสริมทุนทางสังคมให้เข้มแข็งและพัฒนาเศรษฐกิจชุมชนเพื่อการแข่งขัน ภายใต้หลักปรัชญาเศรษฐกิจพอเพียง

ยุทธศาสตร์ที่ 8 การพัฒนาการบริหารภาครัฐ ภายใต้หลักธรรมาภิบาล

**ประเด็นยุทธศาสตร์และแนวทางการพัฒนา** ประกอบด้วย 8 ยุทธศาสตร์ 44 แนวทางการพัฒนา ดังนี้

**ยุทธศาสตร์ที่ 1 การพัฒนาคุณภาพคนและสังคม** ประกอบด้วย 5 แนวทางการพัฒนา ดังนี้

1.1 พัฒนาระบบสาธารณสุขปโลก สาธารณูปการ ชุมชนเมือง และชนบท อย่างทั่วถึงและเป็นระบบ

1.2 พัฒนาเพิ่มประสิทธิภาพระบบเครือข่ายการป้องกันและบรรเทาสาธารณภัยในท้องถิ่นให้มีประสิทธิภาพได้มาตรฐาน

1.3 พัฒนา ส่งเสริม และสนับสนุนระบบการรักษาความปลอดภัย ในเขตเมืองและชุมชนแบบมีส่วนร่วม

1.4 ส่งเสริม สนับสนุนการป้องกันและแก้ไขปัญหาเสพติดและอบายมุขอย่างเป็นระบบครบวงจร

1.5 สร้างวินัยประชาชน และความร่วมมือในการดูแลความเป็นระเบียบชุมชน การจราจรและการลดอุบัติเหตุ

**ยุทธศาสตร์ที่ 2 การพัฒนาโครงสร้างพื้นฐาน** ประกอบด้วยแนวทางการพัฒนา 5 แนวทาง ดังนี้

2.1 พัฒนาโครงสร้างพื้นฐานเส้นทางคมนาคมขนส่งให้ได้มาตรฐานและให้ทั่วถึง

2.2 พัฒนาระบบการให้บริการขนส่งมวลชนให้ได้มาตรฐาน สะดวก สะอาดและปลอดภัย

2.3 พัฒนาจังหวัดเพื่อรองรับการเปลี่ยนแปลงในการเข้าสู่ประชาคมเศรษฐกิจอาเซียนและเป็นศูนย์กลางการพัฒนาในด้านต่าง ๆ อย่างสมดุล

2.4 พัฒนาพื้นที่สีเขียวและปรับปรุงภูมิทัศน์ที่สวยงาม เหมาะสม

2.5 สนับสนุนชุมชน หน่วยงาน ผู้ประกอบการ ในการพัฒนาระบบสุขภาพ และรักษาความสะอาดของครอบครัว ชุมชน (ถังดักไขมัน บึงประดิษฐ์ ตลาด ทางระบาย การกำจัดของเสีย)

**ยุทธศาสตร์ที่ 3 การพัฒนาการศึกษาและศักยภาพพลเมือง** ประกอบด้วยแนวทางการพัฒนา 7 แนวทาง ดังนี้

- 3.1 ส่งเสริมและพัฒนาคุณภาพการศึกษาขั้นพื้นฐานในระบบให้ได้มาตรฐานและสนับสนุนให้ผู้เรียน ได้รับการพัฒนาเต็มศักยภาพ
- 3.2 เพิ่มโอกาสทางการศึกษานอกระบบและการศึกษาตามอัธยาศัยสำหรับประชาชนทุกเพศวัยอย่างทั่วถึงและมีคุณภาพ
- 3.3 พัฒนา ส่งเสริม และสนับสนุนการกีฬาขั้นพื้นฐานสู่ความเป็นเลิศและมุ่งสู่กีฬามืออาชีพ และการกีฬา/นันทนาการเพื่อออกกำลังกาย
- 3.4 ส่งเสริม สนับสนุนและการพัฒนาการประกอบอาชีพ /ทักษะฝีมือ ที่เหมาะสมตรงศักยภาพของประชาชน
- 3.5 ส่งเสริมและปลูกฝังค่านิยมหลัก 12 ประการ
- 3.6 เพิ่มพื้นที่สร้างสรรค์แก่เด็กและเยาวชน กิจกรรมจิตอาสา เพื่อการใช้ทักษะชีวิตที่ดี เห็นคุณค่าตนเองและสังคม
- 3.7 ส่งเสริมกระบวนการพัฒนาประชาธิปไตยในชุมชนท้องถิ่นและยกระดับทักษะประชาชนในการเป็นผู้นำการเปลี่ยนแปลง

**ยุทธศาสตร์ที่ 4 การบริหารจัดการทรัพยากรธรรมชาติและสิ่งแวดล้อม เพื่อการพัฒนาอย่างยั่งยืน** ประกอบด้วยแนวทางการพัฒนา 7 แนวทาง ดังนี้

- 4.1 บริหารจัดการ อนุรักษ์ พื้นฟูทรัพยากรธรรมชาติและสิ่งแวดล้อมแบบบูรณาการและยั่งยืน
- 4.2 อนุรักษ์ พื้นฟู และเพิ่มพื้นที่ป่า ป่าชุมชน และป่าต้นน้ำลำธารให้เกิดความอุดมสมบูรณ์
- 4.3 พัฒนาพื้นฟูแหล่งน้ำ แหล่งน้ำใต้ดินและการบริหารจัดการน้ำอย่างเป็นระบบ และมีประสิทธิภาพ โดยประชาชนมีส่วนร่วม
- 4.4 เพิ่มประสิทธิภาพการจัดการขยะชุมชน สิ่งปฏิกูล และน้ำเสีย
- 4.5 สร้างสังคมและพลเมืองที่เป็นมิตรกับสิ่งแวดล้อม
- 4.6 ส่งเสริมการใช้พลังงานทางเลือกโซลาร์ฟาร์ม
- 4.7 พัฒนาต้นแบบกิจกรรม / สาธิต แนวทางการใช้พลังงานทางเลือกใน อปท.ตามศักยภาพ

**ยุทธศาสตร์ที่ 5 การพัฒนาการเกษตรยั่งยืน** ประกอบด้วย 5 แนวทางการพัฒนา ดังนี้

- 5.1 พัฒนาส่งเสริมการเกษตรตามหลักปรัชญาเศรษฐกิจพอเพียง
- 5.2 เพิ่มประสิทธิภาพการผลิตและสร้างมูลค่าเพิ่มให้ภาคเกษตร

- 5.3 ขยกระดับคุณภาพการผลิตพืชอาหารที่ปลอดภัย (Food Safety) และสนับสนุนการเกษตรอินทรีย์เพื่อภาวะสุขภาพ
- 5.4 สนับสนุนการพัฒนาในรูปแบบการถ่ายทอดเทคโนโลยีการเกษตรที่เหมาะสมและนวัตกรรมในพื้นที่
- 5.5 ส่งเสริมการพัฒนาแหล่งเรียนรู้และต้นแบบเศรษฐกิจพอเพียงที่สอดคล้องกับพื้นที่

**ยุทธศาสตร์ที่ 6 การเสริมสร้างสุขภาพ ประกอบด้วย 5 แนวทางการพัฒนา ดังนี้**

- 6.1 พัฒนาระบบบริการด้านสาธารณสุขให้มีคุณภาพ และเข้าถึงได้อย่างทั่วถึงเท่าเทียมในระดับปฐมภูมิ
- 6.2 พัฒนาระบบบริการทางสังคมให้มีคุณภาพ และเข้าถึงได้อย่างทั่วถึงเท่าเทียม
- 6.3 สนับสนุนการฟื้นฟูการแพทย์แผนไทยและแพทย์ทางเลือกตามความเหมาะสมและเชื่อมโยงกับการดูแลสุขภาพ
- 6.4 สนับสนุนการปฏิบัติงานของอาสาสมัครสาธารณสุขมูลฐาน (อสม.) และพัฒนารูปแบบการบริการประชาชน
- 6.5 ฝึกระวัง ป้องกัน โรคติดต่อ โรคอุบัติใหม่และการเผยแพร่ระบาดในพื้นที่ และพัฒนาระบบการส่งต่อร่วมกับหน่วยบริการที่มีคุณภาพ

**ยุทธศาสตร์ที่ 7 การสร้างเสริมทุนทางสังคมให้เข้มแข็ง และพัฒนาเศรษฐกิจชุมชนเพื่อการแข่งขันภายใต้หลักปรัชญาเศรษฐกิจพอเพียง ประกอบด้วย 5 แนวทางการพัฒนา ดังนี้**

- 7.1 เสริมสร้างค่านิยม คุณธรรม จริยธรรม จิตสาธารณะ และวัฒนธรรมที่ค้ำจุนแก่เด็กและเยาวชน
- 7.2 อนุรักษ์ สืบสานทำนุบำรุงศาสนา ศิลปวัฒนธรรม ขนบธรรมเนียมประเพณีและภูมิปัญญาท้องถิ่น
- 7.3 พัฒนาและส่งเสริมเครือข่ายวิสาหกิจชุมชนให้เข้มแข็งและสามารถแข่งขันได้
- 7.4 พัฒนา ส่งเสริม การพาณิชย์ การลงทุนและการท่องเที่ยว
- 7.5 ส่งเสริม สนับสนุนกระบวนการเรียนรู้ และการนำหลักปรัชญาเศรษฐกิจพอเพียงไปใช้ในการประกอบอาชีพ

**ยุทธศาสตร์ที่ 8 การพัฒนาการบริหารภาครัฐ ภายใต้หลักธรรมาภิบาล ประกอบด้วย 5 แนวทางการพัฒนา ดังนี้**

- 8.1 ส่งเสริมการกระจายอำนาจให้แก่ภาคประชาชน
- 8.2 ส่งเสริม สนับสนุนและพัฒนาระบบเทคโนโลยีสารสนเทศและนวัตกรรมใหม่ในการปฏิบัติงานและบริการประชาชนอย่างต่อเนื่อง
- 8.3 พัฒนาขีดสมรรถนะของบุคลากรให้เพิ่มขึ้นและพร้อมรับการเปลี่ยนแปลง
- 8.4 ส่งเสริมการมีส่วนร่วมและการสร้างเครือข่ายของภาคประชาชน

8.5 พัฒนาระบบข้อมูลข่าวสารและความโปร่งใส ส่งเสริมให้ประชาชนมีส่วนร่วมในการติดตามและประเมินผลกระทบจากการพัฒนาในท้องถิ่น

## 2. ยุทธศาสตร์ขององค์กรปกครองส่วนท้องถิ่น

### วิสัยทัศน์เพื่อการพัฒนา

“ ตำบลคอนหันน้าอยู่ คนมีคุณภาพ ดำเนินวิถีชีวิตตามหลักปรัชญาของเศรษฐกิจพอเพียง  
 ชุมชนเข้มแข็งอย่างยั่งยืน ภายใต้การบริหารจัดการที่ดี ”

### พันธกิจเพื่อการพัฒนา

1. จัดให้มีและบำรุงรักษาโครงสร้างพื้นฐานและระบบบริการขั้นพื้นฐาน
2. ส่งเสริมการศึกษา ศาสนา วัฒนธรรม และภูมิปัญญาท้องถิ่น
3. บำรุงและส่งเสริมการประกอบอาชีพของประชาชน
4. บำรุงรักษาและฟื้นฟูทรัพยากรธรรมชาติและสิ่งแวดล้อม
5. ส่งเสริมและพัฒนาสังคมและชุมชนให้เข้มแข็ง
6. ส่งเสริมและพัฒนาระบบการบริหารจัดการที่ดี

### จุดมุ่งหมายเพื่อการพัฒนา

1. ประชาชนมีการคมนาคมที่สะดวกและได้รับบริการขั้นพื้นฐานอย่างทั่วถึง
2. ประชาชนมีการศึกษา และรู้จักบำรุงศาสนา และวัฒนธรรมของท้องถิ่น
3. ประชาชนมีอาชีพและมีรายได้ตามปรัชญาหลักเศรษฐกิจพอเพียง
4. ทรัพยากรธรรมชาติและสิ่งแวดล้อมมีความสมบูรณ์และสมดุล
5. สังคมและชุมชนเข้มแข็ง
6. ประชาชนมีความพึงพอใจในการรับบริการ ภายใต้การดำเนินงานโปร่งใสตามหลักเกณฑ์การบริหารกิจการบ้านเมืองที่ดี







## ยุทธศาสตร์ (Strategy)

### ยุทธศาสตร์ที่ 3 การพัฒนาเศรษฐกิจ

- ☞ พันธกิจ                    บำรุงและส่งเสริมการประกอบอาชีพของประชาชน
- ☞ เป้าประสงค์                ประชาชนมีอาชีพและมีรายได้ตามหลักปรัชญาเศรษฐกิจพอเพียง  
     ตัวชี้วัดระดับเป้าประสงค์  
     ร้อยละของประชาชนที่มีอาชีพและรายได้เพิ่มขึ้นต่อจำนวนประชาชนทั้งหมดในตำบล
- ☞ กลยุทธ์/แนวทางการพัฒนาและตัวชี้วัดระดับกลยุทธ์

| กลยุทธ์ / แนวทางการพัฒนา   | ตัวชี้วัดระดับกลยุทธ์                                 |
|--|---|
| 1. ส่งเสริมและพัฒนาอาชีพให้แก่ประชาชนตามหลักปรัชญาเศรษฐกิจพอเพียง  | ร้อยละของประชาชนที่ได้รับการพัฒนาและส่งเสริมอาชีพ     |
| 2. เพิ่มประสิทธิภาพและมูลค่าการผลิตสินค้าภาคเกษตร ปศุสัตว์และประมง | ร้อยละของเกษตรกรที่ได้รับการเพิ่มประสิทธิภาพและมูลค่า |
| 3. ส่งเสริมและพัฒนาปัจจัยในการผลิตและจำหน่าย                       | ร้อยละของปัจจัยในการผลิตและจำหน่ายที่ได้รับการพัฒนา   |

- ☞ หน่วยงานรับผิดชอบหลัก  
     สำนักงานปลัด / กองช่าง
- ☞ ความเชื่อมโยง

ยุทธศาสตร์จังหวัด : ยุทธศาสตร์ที่ 1

## ยุทธศาสตร์ (Strategy)

### ยุทธศาสตร์ที่ 4 การบริหารจัดการทรัพยากรธรรมชาติและสิ่งแวดล้อมอย่างสมดุล

- ☞ **พันธกิจ**                    บำรุงรักษาและฟื้นฟูทรัพยากรธรรมชาติและสิ่งแวดล้อม
- ☞ **เป้าประสงค์**                ทรัพยากรธรรมชาติและสิ่งแวดล้อมมีความสมบูรณ์และสมดุล

#### ตัวชี้วัดระดับเป้าประสงค์

ร้อยละของประชาชนที่มีส่วนร่วมในการบำรุงรักษาทรัพยากรธรรมชาติและสิ่งแวดล้อม

- ☞ **กลยุทธ์/แนวทางการพัฒนาและตัวชี้วัดระดับกลยุทธ์**

| กลยุทธ์ / แนวทางการพัฒนา   | ตัวชี้วัดระดับกลยุทธ์  |
|--|--|
| 1. ส่งเสริม พัฒนาและสนับสนุนการมีส่วนร่วมสร้างสมดุลการบริหารจัดการทรัพยากรธรรมชาติและสิ่งแวดล้อม | ร้อยละของประชาชนที่เข้าร่วมการบริหารจัดการทรัพยากรธรรมชาติและสิ่งแวดล้อม |
| 2. ป้องกัน คุกคาม บำบัดฟื้นฟู ปรับปรุงภูมิทัศน์สวนสาธารณะ  | ร้อยละของสวนสาธารณะที่ได้รับการปรับปรุงและพัฒนา                          |
| 3. ส่งเสริม พัฒนาและสนับสนุนการบริหารจัดการขยะ สิ่งปฏิกูล และน้ำเสียอย่างยั่งยืน                 | ร้อยละของสภาพปัญหาที่ได้รับการแก้ไขและปรับปรุงพัฒนา                      |

- ☞ **หน่วยงานรับผิดชอบหลัก**

สำนักงานปลัด / กองช่าง

- ☞ **ความเชื่อมโยง**

ยุทธศาสตร์จังหวัด : ยุทธศาสตร์ที่ 3

## ยุทธศาสตร์ (Strategy)

### ยุทธศาสตร์ที่ 5 การพัฒนาสังคมและชุมชนเข้มแข็ง

☞ **พันธกิจ** ส่งเสริมและพัฒนาสังคมและชุมชนให้มีความเข้มแข็งอย่างยั่งยืน

☞ **เป้าประสงค์** สังคมและชุมชนเข้มแข็งยั่งยืน

ตัวชี้วัดระดับเป้าประสงค์

ร้อยละของประชาชนที่มีส่วนร่วมในการสร้างความเข้มแข็งให้สังคมและชุมชน

☞ **กลยุทธ์/แนวทางการพัฒนาและตัวชี้วัดระดับกลยุทธ์**

| กลยุทธ์ / แนวทางการพัฒนา  | ตัวชี้วัดระดับกลยุทธ์  |
|---|--|
| 1. ส่งเสริมการมีส่วนร่วมในชุมชนเพื่อการพัฒนาชุมชนน่าอยู่อย่างยั่งยืน  | ร้อยละของประชาชนที่มีส่วนร่วมในโครงการเพื่อการพัฒนาของ อบต.                        |
| 2. ส่งเสริมและสนับสนุนการสืบสาน อนุรักษ์ประเพณี วัฒนธรรม และภูมิปัญญาอันดีงามท้องถิ่น เพื่อสร้างความสามัคคีสู่ชุมชนเข้มแข็งอย่างยั่งยืน | ร้อยละของประชาชนที่มีส่วนร่วมสืบสาน อนุรักษ์ ประเพณี วัฒนธรรม และภูมิปัญญาท้องถิ่น |
| 3. ส่งเสริมและสนับสนุนการสร้าง ความเข้มแข็งแบบมีส่วนร่วมเพื่อเตรียมความพร้อมและเฝ้าระวังภัยต่าง ๆ ของชุมชน                              | ร้อยละของประชาชนที่มีส่วนร่วมในการเตรียมความพร้อมและเฝ้าระวังภัย                   |

☞ **หน่วยงานรับผิดชอบหลัก**

สำนักงานปลัด / ส่วนการศึกษา ศาสนาและวัฒนธรรม / กองช่าง

☞ **ความเชื่อมโยง**

ยุทธศาสตร์จังหวัด : ยุทธศาสตร์ที่ 2 , 4

## ยุทธศาสตร์ (Strategy)

### ยุทธศาสตร์ที่ 6 การพัฒนาการบริหารจัดการที่ดี

- ☞ **พันธกิจ**                    ส่งเสริมและพัฒนาระบบการบริการภาครัฐตามแนวทางการบริหารจัดการที่ดี
- ☞ **เป้าประสงค์**                ประชาชนมีความพึงพอใจในการรับบริการ ภายใต้การดำเนินงาน โปร่งใสตามหลักเกณฑ์การบริหารกิจการบ้านเมืองที่ดี

#### ตัวชี้วัดระดับเป้าประสงค์

ร้อยละของประชาชนที่มีต่อความพึงพอใจในการรับบริการจากภาครัฐ

- ☞ **กลยุทธ์/แนวทางการพัฒนาและตัวชี้วัดระดับกลยุทธ์**

| กลยุทธ์ / แนวทางการพัฒนา  | ตัวชี้วัดระดับกลยุทธ์   |
|---|---|
| 1. การพัฒนาระบบการบริหารงานราชการและการบริการประชาชน รวมทั้งพัฒนาอาคารสถานที่ราชการ ให้มีความพร้อมในการให้บริการ    | 1. ร้อยละของระบบงานที่ต้องการพัฒนา<br>2. ร้อยละของอาคารสถานที่ที่ต้องการพัฒนา |
| 2. ส่งเสริมและพัฒนาศักยภาพของบุคลากรด้านความรู้ความสามารถ คุณธรรมจริยธรรม พร้อมทั้งจะปฏิบัติหน้าที่ให้บริการประชาชน | ร้อยละของบุคลากรที่ได้รับการส่งเสริมและพัฒนา                                  |

- ☞ **หน่วยงานรับผิดชอบหลัก**

สำนักงานปลัด / ส่วนการศึกษา ศาสนาและวัฒนธรรม / กองช่าง / กองคลัง

- ☞ **ความเชื่อมโยง**

ยุทธศาสตร์จังหวัด : ยุทธศาสตร์ที่ 6

### 3. การวิเคราะห์เพื่อการพัฒนาท้องถิ่น

#### การวิเคราะห์ศักยภาพขององค์การบริหารส่วนตำบลคอนหัน

จากสภาพทั่วไปและบริบทพื้นที่ขององค์การบริหารส่วนตำบลคอนหัน ประกอบกับอำนาจหน้าที่ขององค์การบริหารส่วนตำบลคอนหัน จึงสรุปผลการวิเคราะห์ศักยภาพขององค์การบริหารส่วนตำบลคอนหัน ด้วยเทคนิค SWOT Analysis ดังนี้

#### 1. จุดแข็ง

- (1) องค์การบริหารส่วนตำบลคอนหันมีฐานะเป็นนิติบุคคลตามกฎหมายจึงมีความพร้อมในการให้บริการสาธารณะ
- (2) องค์การบริหารส่วนตำบลคอนหันมีบุคลากรที่มีความรู้ความสามารถและมีความพร้อมในการปฏิบัติภารกิจตามอำนาจหน้าที่
- (3) ในเขตพื้นที่องค์การบริหารส่วนตำบลคอนหันมีโรงพยาบาลส่งเสริมสุขภาพ จำนวน 2 แห่ง ซึ่งมีความพร้อมทั้งด้านสถานที่และบุคลากรในการให้บริการประชาชนด้านสุขภาพได้อย่างทั่วถึง
- (4) ประชาชน ชุมชน หมู่บ้านมีวัฒนธรรม ประเพณี วิถีชีวิต และภูมิปัญญาท้องถิ่นที่เป็นเอกลักษณ์ของตนเอง
- (5) ประชาชน ชุมชน หมู่บ้าน มีความสามัคคีกันเป็นอย่างดี
- (6) พื้นที่องค์การบริหารส่วนตำบลคอนหันมีแม่น้ำชี ลำห้วยชัน และลำห้วยรากไม้ ซึ่งเป็นปัจจัยสนับสนุนการประกอบอาชีพด้านการเกษตรในตำบลคอนหันอย่างที่สุด

#### 2. จุดอ่อน

- (1) องค์การบริหารส่วนตำบลคอนหันยังขาดการได้รับการสนับสนุนงบประมาณในการดำเนินโครงการขนาดใหญ่
- (2) พื้นที่ไร่นา บริเวณติดแม่น้ำชี ยังมีความเสี่ยงจากปัญหาน้ำชีล้นตลิ่งไหลเข้าท่วมไร่นา
- (3) แหล่งน้ำในพื้นที่ยังตื้นเขิน ทำให้ยังประสบปัญหาขาดแคลนน้ำเพื่อการเกษตร
- (4) ปริมาณขยะเพิ่มมากขึ้น แต่การกำจัดขยะยังไม่สามารถดำเนินการได้อย่างสมบูรณ์
- (5) เนื่องจากงบประมาณที่มีอยู่อย่างจำกัด ผู้ด้อยโอกาสในตำบลคอนหันยังไม่ได้รับการดูแลและช่วยเหลืออย่างทั่วถึง
- (6) เนื่องจากงบประมาณที่มีอยู่อย่างจำกัด การส่งเสริม พัฒนาและสนับสนุนปัจจัยในการผลิตและจำหน่ายสินค้าด้านการเกษตรจึงยังไม่ทั่วถึง เช่น ไฟฟ้าเพื่อการเกษตร คลองส่งน้ำ ฯลฯ

(7) การทำเกษตรในตำบลคอนหันใช้สารเคมีเป็นหลัก ซึ่งเป็นตัวก่อให้เกิดปัญหาด้านสุขภาพ

### 3. โอกาส

(1) พระราชบัญญัติกำหนดแผนและขั้นตอนการกระจายอำนาจให้แก่องค์กรปกครองส่วนท้องถิ่น พ.ศ. 2542 กำหนดให้องค์กรปกครองส่วนท้องถิ่นมีอำนาจหน้าที่ในการจัดระบบบริการสาธารณะเพื่อประโยชน์ของประชาชนในท้องถิ่น ทำให้บทบาท การกิจหน้าที่ขององค์กรปกครองส่วนท้องถิ่นชัดเจนมากขึ้น

(2) นโยบายของรัฐบาลที่ต้องการให้องค์กรปกครองส่วนท้องถิ่นมีสถานะทางการคลังที่เข้มแข็ง มั่งคั่ง มีอิสระด้านการเงิน การคลัง และป้องกันการทุจริตให้ท้องถิ่นไทยใสสะอาด

(3) โครงการที่เกินศักยภาพขององค์การบริหารส่วนตำบล สามารถทำบัญชีเสนออำเภอ และองค์การบริหารส่วนจังหวัดเพื่อขอรับการสนับสนุนงบประมาณได้

(4) องค์การบริหารส่วนตำบลคอนหันมีถนนสายรอง สายท่าพระ – โกสุมพิสัย ผ่านเหมาะแก่การส่งเสริม พัฒนาและสนับสนุนการประกอบอาชีพด้านค้าขาย

### 4. อุปสรรค

(1) องค์การบริหารส่วนตำบลคอนหันยังมีพื้นที่บางส่วนประสบปัญหาภัยแล้งเป็นประจำทุกปี

(2) การเปลี่ยนแปลงของการเมืองระดับชาติส่งผลกระทบต่อทำห้งบประมาณที่องค์การบริหารส่วนตำบลจะได้รับมีความไม่แน่นอน เนื่องจากนโยบายของรัฐบาลไม่เหมือนกัน

(3) สภาพปัญหาทางด้านเศรษฐกิจ ราคาน้ำมันแพง ผลผลิตทางการเกษตรตกต่ำ ส่งผลกระทบต่อการพัฒนาในท้องถิ่น

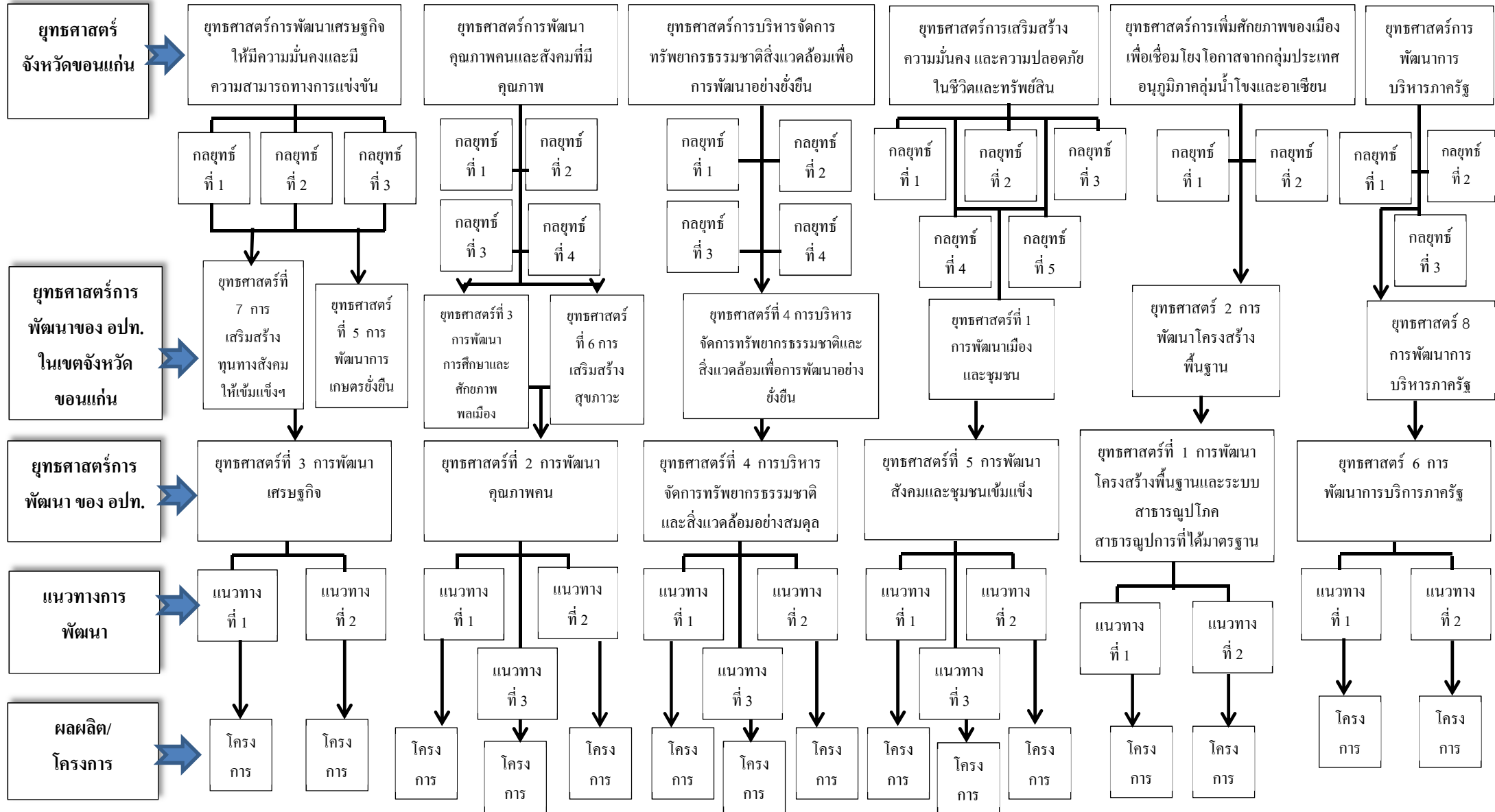
(4) ความทันสมัยและกระแสวัฒนธรรมต่างชาติ ทำให้ประชาชนในท้องถิ่นลืมนรากฐานทางวัฒนธรรมที่มีอยู่ และหันไปนิยมวัฒนธรรมการบริโภคมากขึ้น

## ส่วนที่ 4

ยุทธศาสตร์การพัฒนากิจกรรมปกครองส่วนท้องถิ่น

# 1. ความเชื่อมโยงยุทธศาสตร์การพัฒนาจังหวัดกับยุทธศาสตร์การพัฒนาขององค์กรปกครองส่วนท้องถิ่น

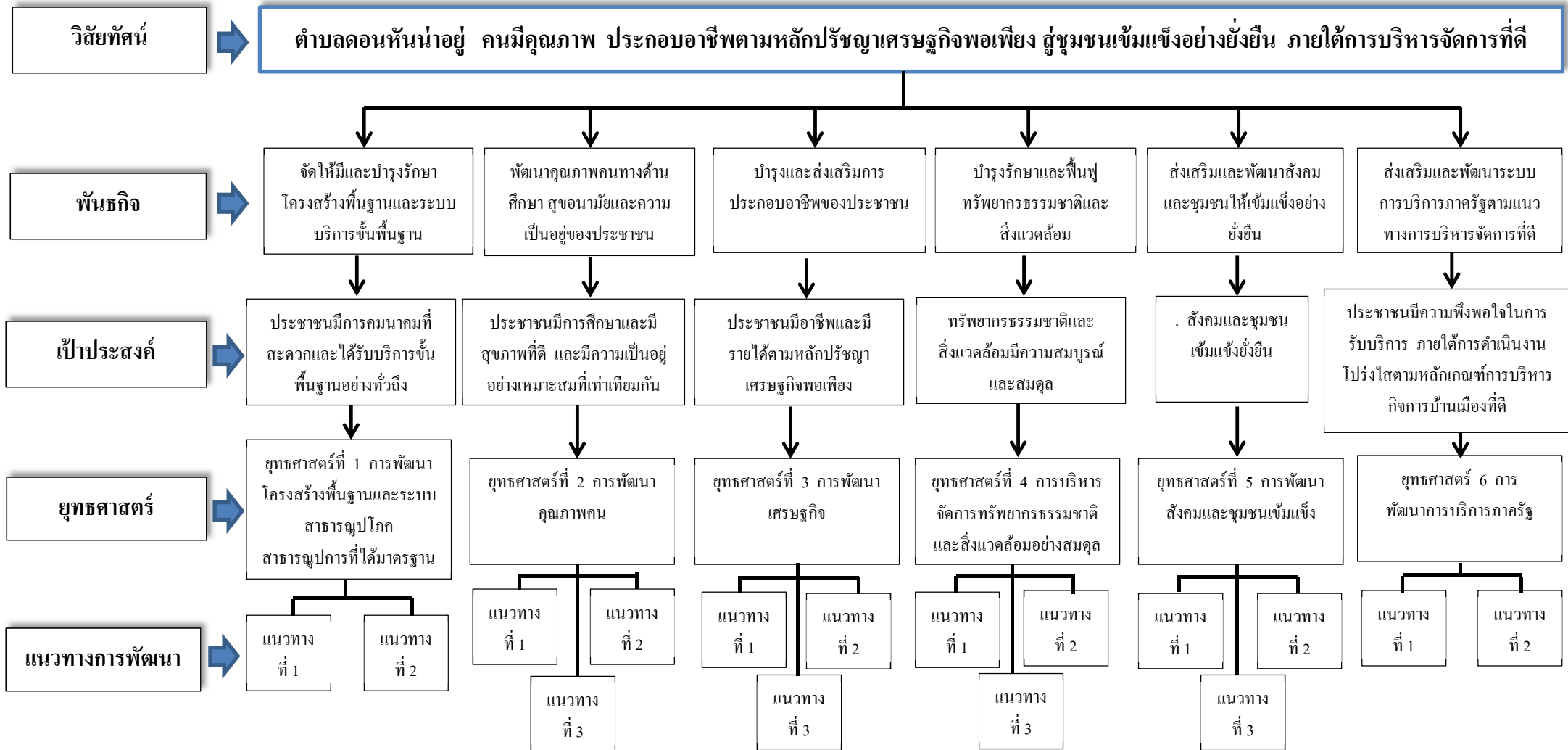
โครงสร้างความเชื่อมโยงแผนยุทธศาสตร์การพัฒนาขององค์การบริหารส่วนตำบลตอนหิน พ.ศ. 2561 – 2564





# แผนที่ยุทธศาสตร์

## ยุทธศาสตร์การพัฒนาขององค์กรปกครองส่วนท้องถิ่น Strategy Map



รายละเอียดแผนยุทธศาสตร์การพัฒนาขององค์การบริหารส่วนตำบลคอนหัน  
ประจำปี 2561 – 2564

| ความเชื่อมโยง<br>กับยุทธศาสตร์<br>จังหวัด  | ยุทธศาสตร์<br>อปท.ในเขต<br>จังหวัด                         | ยุทธศาสตร์<br>อปท.  | เป้าประสงค์  | ตัวชี้วัดผลผลิต/<br>โครงการ                                  | ค่าเป้าหมาย |    |    |    | ความก้าวหน้า<br>ของเป้าหมาย | กลยุทธ์/แนว<br>ทางการพัฒนา   | ผลผลิตโครงการ/กิจกรรม                                   | หน่วยงาน<br>รับผิดชอบหลัก | หน่วยสนับสนุน                                |
|--|--|---|--|--|-------------|----|----|----|-----------------------------|--|---|---------------------------|--|
|  |  |   |  |  | 61          | 62 | 63 | 64 |                             |  |   |                           |  |
| ประเด็น<br>ยุทธศาสตร์ที่ 5<br>การเพิ่มศักยภาพ<br>ของเมืองเพื่อ<br>เชื่อมโยงโอกาส<br>จากกลุ่มประเทศ<br>อนุภูมิภาคลุ่มน้ำ<br>โขงและอาเซียน | ยุทธศาสตร์ที่ 2<br>การพัฒนาเมือง<br>และชุมชนให้น่า<br>อยู่ | ยุทธศาสตร์ที่ 1<br>การพัฒนา<br>โครงสร้าง<br>พื้นฐานและ<br>ระบบ<br>สาธารณูปโภค<br>สาธารณูปการที่<br>ได้มาตรฐาน | ประชาชนมีการ<br>คมนาคมที่สะดวก<br>และได้รับบริการ<br>ขั้นพื้นฐานอย่าง<br>ทั่วถึง | ร้อยละของ<br>ประชาชนที่ได้รับ<br>บริการขั้นพื้นฐาน<br>จากรัฐ | 8           | 8  | 8  | 8  | 32                          | 1. ก่อสร้าง<br>ปรับปรุง<br>บำรุงรักษา และ<br>ซ่อมแซมถนน<br>ร่องระบายน้ำ<br>สะพาน | 1. โครงการก่อสร้างถนน<br>คอนกรีตเสริมเหล็ก              | กองช่าง                   | อบจ.ขอนแก่น,<br>กรมส่งเสริมฯ,<br>ทางหลวงชนบท |
|  |  |   |  |  | 8           | 8  | 8  | 8  | 32                          |  | 2. โครงการก่อสร้างร่อง<br>ระบายน้ำคอนกรีตเสริม<br>เหล็ก |                           |  |
|  |  |   |  |  | 5           | 5  | 5  | 5  | 20                          |  | 3. โครงการวางท่อระบาย<br>น้ำคอนกรีตเสริมเหล็ก           |                           |  |
|  |  |   |  |  | -           | -  | 1  | -  | 1                           |  | 4. โครงการก่อสร้าง<br>สะพานข้ามลำห้วยชัน                |                           |  |
|  |  |   |  |  | -           | 1  | 1  | -  | 2                           |  | 5. โครงการก่อสร้าง<br>ถนนลาดยาง                         |                           |  |
|  |  |   |  |  | 15          | 15 | 15 | 15 | 60                          |  | 6. โครงการปรับปรุง<br>ซ่อมแซมถนนลูกรัง                  |                           |  |
|  |  |   |  |  | 3           | 3  | 3  | 3  | 12                          |  | 7. โครงการปรับปรุง<br>ซ่อมแซมถนนคอนกรีต                 |                           |  |

| ความเชื่อมโยง<br>กับยุทธศาสตร์<br>จังหวัด  | ยุทธศาสตร์<br>อปท.ในเขต<br>จังหวัด                         | ยุทธศาสตร์<br>อปท.  | เป้าประสงค์  | ตัวชี้วัดเป้าประสงค์/<br>จุดมุ่งหมายเพื่อการ<br>พัฒนา (ตัวชี้วัดรวม) | ค่าเป้าหมาย |    |    |    | ความก้าวหน้า<br>ของเป้าหมาย | กลยุทธ์/แนว<br>ทางการพัฒนา   | ผลผลิตโครงการ/กิจกรรม  | หน่วยงาน<br>รับผิดชอบหลัก | หน่วยสนับสนุน                                |
|--|--|---|--|--|-------------|----|----|----|-----------------------------|--|--|---------------------------|--|
|  |  |   |  |  | 61          | 62 | 63 | 64 |                             |  |  |                           |  |
| ประเด็น<br>ยุทธศาสตร์ที่ 5<br>การเพิ่มศักยภาพ<br>ของเมืองเพื่อ<br>เชื่อมโยงโอกาส<br>จากกลุ่มประเทศ<br>อนุภูมิภาคลุ่มน้ำ<br>โขงและอาเซียน | ยุทธศาสตร์ที่ 2<br>การพัฒนาเมือง<br>และชุมชนให้น่า<br>อยู่ | ยุทธศาสตร์ที่ 1<br>การพัฒนา<br>โครงสร้าง<br>พื้นฐานและ<br>ระบบ<br>สาธารณูปโภค<br>สาธารณูปการที่<br>ได้มาตรฐาน | ประชาชนมีการ<br>คมนาคมที่สะดวก<br>และได้รับบริการ<br>ขั้นพื้นฐานอย่าง<br>ทั่วถึง | ร้อยละของ<br>ประชาชนที่ได้รับ<br>บริการขั้นพื้นฐาน<br>จากรัฐ         | 2           | 1  | -  | -  | 3                           | 1. ก่อสร้าง<br>ปรับปรุง<br>บำรุงรักษา และ<br>ซ่อมแซมถนน<br>ร่องระบายน้ำ<br>สะพาน<br>2. จัดให้มีและ<br>บำรุงรักษา<br>สาธารณูปโภคและ<br>สาธารณูปการที่ได้<br>มาตรฐาน | 8. โครงการปรับปรุง<br>ซ่อมแซมถนนลาดยาง<br>9. โครงการก่อสร้าง<br>ยกระดับถนนดินใหม่<br><br>1. โครงการขยายเขตไฟฟ้า<br>แรงดันสูง<br>2. โครงการขยายเขตไฟฟ้า<br>แรงดันต่ำ<br>3. โครงการติดตั้งไฟฟ้า<br>แสงสว่างสาธารณะ<br>4. โครงการซ่อมแซมไฟฟ้า<br>สาธารณะ<br>5. โครงการติดตั้งหม้อ<br>แปลงไฟฟ้าแรงสูง<br>6. โครงการก่อสร้างระบบ<br>ประปาผิวดิน | กองช่าง                   | อบจ.ขอนแก่น,<br>กรมส่งเสริมฯ,<br>ทางหลวงชนบท |
|  |  |   |  |  | 1           | 1  | 1  | 1  | 4                           |  |  |                           |  |
|  |  |   |  |  | 1           | -  | 2  | -  | 3                           |  |  |                           |  |
|  |  |   |  |  | 4           | 4  | 4  | 4  | 16                          |  |  |                           |  |
|  |  |   |  |  | 5           | 5  | 5  | 5  | 20                          |  |  |                           |  |
|  |  |   |  |  | 15          | 15 | 15 | 15 | 15                          |  |  |                           |  |
|  |  |   |  |  | 1           | 1  | 1  | -  | 3                           |  |  |                           |  |
|  |  |   |  |  | -           | -  | 1  | -  | 1                           |  |  |                           |  |

| ความเชื่อมโยง<br>กับยุทธศาสตร์<br>จังหวัด   | ยุทธศาสตร์<br>อปท.ในเขต<br>จังหวัด                         | ยุทธศาสตร์<br>อปท.  | เป้าประสงค์  | ตัวชี้วัดเป้าประสงค์/<br>จุดมุ่งหมายเพื่อการ<br>พัฒนา (ตัวชี้วัดรวม) | ค่าเป้าหมาย |    |    |    | ความก้าวหน้า<br>ของเป้าหมาย | กลยุทธ์/แนว<br>ทางการพัฒนา   | ผลิตโครงการ/กิจกรรม                                | หน่วยงาน<br>รับผิดชอบหลัก | หน่วยสนับสนุน |
|---|--|---|--|--|-------------|----|----|----|-----------------------------|--|--|---------------------------|---------------|
|   |  |   |  |  | 61          | 62 | 63 | 64 |                             |  |  |                           |               |
| ประเด็น<br>ยุทธศาสตร์ที่ 5<br>การเพิ่มศักยภาพ<br>ของเมืองเพื่อ<br>เชื่อมโยงโอกาส<br>จากกลุ่มประเทศ<br>อนุภูมิภาคนี้<br>น้ำ<br>โขงและอาเซียน | ยุทธศาสตร์ที่ 2<br>การพัฒนาเมือง<br>และชุมชนให้น่า<br>อยู่ | ยุทธศาสตร์ที่ 1<br>การพัฒนา<br>โครงสร้าง<br>พื้นฐานและ<br>ระบบ<br>สาธารณูปโภค<br>สาธารณูปการที่<br>ได้มาตรฐาน | ประชาชนมีการ<br>คมนาคมที่สะดวก<br>และได้รับบริการ<br>ขั้นพื้นฐานอย่าง<br>ทั่วถึง | ร้อยละของ<br>ประชาชนที่ได้รับ<br>บริการขั้นพื้นฐาน<br>จากรัฐ         | -           | 1  | 1  | -  | 2                           | 2. จัดให้มีและ<br>บำรุงรักษา<br>สาธารณูปโภคและ<br>สาธารณูปการที่ได้<br>มาตรฐาน | 7. โครงการปรับปรุง<br>ซ่อมแซมระบบประปา<br>หมู่บ้าน | กองช่าง                   |               |

| ความเชื่อมโยง<br>กับยุทธศาสตร์<br>จังหวัด                                     | ยุทธศาสตร์<br>อปท.ในเขต<br>จังหวัด                  | ยุทธศาสตร์<br>อปท.                      | เป้าประสงค์  | ตัวชี้วัดเป้าประสงค์/<br>จุดมุ่งหมายเพื่อการ<br>พัฒนา (ตัวชี้วัดรวม)              | ค่าเป้าหมาย |    |    |    | ความก้าวหน้า<br>ของเป้าหมาย | กลยุทธ์/แนว<br>ทางการพัฒนา  | ผลผลิตโครงการ/กิจกรรม  | หน่วยงาน<br>รับผิดชอบหลัก            | หน่วยสนับสนุน |   |               |   |               |   |               |
|---|---|---|--|---|-------------|----|----|----|-----------------------------|---|--|--------------------------------------|---------------|---|---------------|---|---------------|---|---------------|
|   |   |   |  |   | 61          | 62 | 63 | 64 |                             |   |  |                                      |               |   |               |   |               |   |               |
| ประเด็น<br>ยุทธศาสตร์ที่ 2<br>การพัฒนา<br>คุณภาพคนและ<br>สังคมที่มี<br>คุณภาพ | ยุทธศาสตร์ที่ 1<br>การพัฒนา<br>คุณภาพคนและ<br>สังคม | ยุทธศาสตร์ที่ 2<br>การพัฒนา<br>คุณภาพคน | ประชาชนมี<br>การศึกษาและมี<br>สุขภาพที่ดี และมี<br>ความเป็นอยู่อย่าง<br>เหมาะสมที่เท่า<br>เทียมกัน | ร้อยละของ<br>ประชาชนที่ได้รับ<br>การพัฒนาทางด้าน<br>สติปัญญาและ<br>ทางด้านร่างกาย | 1           | 2  | 3  | 4  | 4                           | 1. ส่งเสริมและ<br>พัฒนาด้าน<br>การศึกษาทั้งใน<br>ระบบและนอก<br>ระบบอย่างเท่า<br>เทียมและทั่วถึง | 1. โครงการสนับสนุน<br>อาหารเสริม (นม) สำหรับ<br>นักเรียน และเด็กเล็กก่อนวัย<br>เรียนในตำบลคอนหัน | ส่วนการศึกษา<br>ศาสนาและ<br>วัฒนธรรม |               |   |               |   |               |   |               |
|   |   |   |  |   | 1           | 2  | 3  | 4  | 4                           |   |  |                                      |               | 2. โครงการอุดหนุน<br>งบประมาณสนับสนุน<br>อาหารกลางวันสำหรับ<br>นักเรียนใน โรงเรียนของรัฐ<br>ในเขตตำบลคอนหัน | ส่วนการศึกษาฯ |   |               |   |               |
|   |   |   |  |   | 1           | 2  | 3  | 4  | 4                           |   |  |                                      |               |   |               | 3. โครงการจ้างเหมา<br>ประกอบอาหารกลางวัน<br>สำหรับเด็กเล็กก่อนวัยเรียน<br>ในศูนย์พัฒนาเด็กเล็กของ<br>อบต.คอนหัน | ส่วนการศึกษาฯ |   |               |
|   |   |   |  |   | 1           | -  | -  | 2  | 4                           |   |  |                                      |               |   |               |   |               | 4. โครงการปรับปรุงอาคาร<br>ศูนย์พัฒนาเด็กเล็กก่อนวัย<br>เรียนประจำ อบต.คอนหัน | ส่วนการศึกษาฯ |
|   |   |   |  |   | 1           | 2  | 3  | 4  | 4                           |   |  |                                      |               |   |               |   |               |   |               |

| ความเชื่อมโยง<br>กับยุทธศาสตร์<br>จังหวัด                                     | ยุทธศาสตร์<br>อปท.ในเขต<br>จังหวัด                  | ยุทธศาสตร์<br>อปท.                      | เป้าประสงค์  | ตัวชี้วัดเป้าประสงค์/<br>จุดมุ่งหมายเพื่อการ<br>พัฒนา (ตัวชี้วัดรวม)              | ค่าเป้าหมาย |    |    |    | ความก้าวหน้า<br>ของเป้าหมาย | กลยุทธ์/แนว<br>ทางการพัฒนา  | ผลผลิตโครงการ/กิจกรรม  | หน่วยงาน<br>รับผิดชอบหลัก            | หน่วยสนับสนุน |
|---|---|---|--|---|-------------|----|----|----|-----------------------------|---|--|--------------------------------------|---------------|
|   |   |   |  |   | 61          | 62 | 63 | 64 |                             |   |  |                                      |               |
| ประเด็น<br>ยุทธศาสตร์ที่ 2<br>การพัฒนา<br>คุณภาพคนและ<br>สังคมที่มี<br>คุณภาพ | ยุทธศาสตร์ที่ 1<br>การพัฒนา<br>คุณภาพคนและ<br>สังคม | ยุทธศาสตร์ที่ 2<br>การพัฒนา<br>คุณภาพคน | ประชาชนมี<br>การศึกษาและมี<br>สุขภาพที่ดี และมี<br>ความเป็นอยู่อย่าง<br>เหมาะสมที่เท่า<br>เทียมกัน | ร้อยละของ<br>ประชาชนที่ได้รับ<br>การพัฒนาทางด้าน<br>สติปัญญาและ<br>ทางด้านร่างกาย | 1           | 2  | 3  | 4  | 5                           | 1. ส่งเสริมและ<br>พัฒนาด้าน<br>การศึกษาทั้งใน<br>ระบบและนอก<br>ระบบอย่างเท่า<br>เทียมและทั่วถึง | 6. โครงการอุดหนุน<br>งบประมาณศูนย์การศึกษา<br>นอกโรงเรียนอำเภอเมือง<br>ขอนแก่น ศูนย์การเรียน<br>ตำบลคอนหัน | ส่วนการศึกษา<br>ศาสนาและ<br>วัฒนธรรม |               |
|   |   |   |  |   | 1           | 2  | 3  | 4  | 5                           |   | 7. โครงการอุดหนุน<br>งบประมาณจัดการแข่งขัน<br>กีฬากลุ่มโรงเรียน  |                                      |               |
|   |   |   |  |   | 1           | 2  | 3  | 4  | 5                           |   | 8. โครงการอุดหนุน<br>งบประมาณจัดการเรียนการ<br>สอนวิชาเข้าค่ายลูกเสือของ<br>กลุ่มโรงเรียน                  |                                      |               |
|   |   |   |  |   | 1           | 2  | 3  | 4  | 5                           |   | 9. โครงการจัดฝึกอบรม<br>หลักสูตรภาษาอังกฤษเพื่อ<br>การสื่อสารในการเตรียม<br>ความพร้อมสู่ประชาคม<br>อาเซียน |                                      |               |
|   |   |   |  |   | 1           | 2  | 3  | 4  | 5                           | 10. โครงการจัดงานวันเด็ก<br>แห่งชาติ  | ส่วนการศึกษา   |                                      |               |

| ความเชื่อมโยง<br>กับยุทธศาสตร์<br>จังหวัด                                     | ยุทธศาสตร์<br>อปท.ในเขต<br>จังหวัด                  | ยุทธศาสตร์<br>อปท.                      | เป้าประสงค์  | ตัวชี้วัดเป้าประสงค์/<br>จุดมุ่งหมายเพื่อการ<br>พัฒนา (ตัวชี้วัดรวม)              | ค่าเป้าหมาย |    |    |    | ความก้าวหน้า<br>ของเป้าหมาย | กลยุทธ์/แนว<br>ทางการพัฒนา  | ผลผลิตโครงการ/กิจกรรม  | หน่วยงาน<br>รับผิดชอบหลัก            | หน่วยสนับสนุน |
|---|---|---|--|---|-------------|----|----|----|-----------------------------|---|--|--------------------------------------|---------------|
|   |   |   |  |   | 61          | 62 | 63 | 64 |                             |   |  |                                      |               |
| ประเด็น<br>ยุทธศาสตร์ที่ 2<br>การพัฒนา<br>คุณภาพคนและ<br>สังคมที่มี<br>คุณภาพ | ยุทธศาสตร์ที่ 1<br>การพัฒนา<br>คุณภาพคนและ<br>สังคม | ยุทธศาสตร์ที่ 2<br>การพัฒนา<br>คุณภาพคน | ประชาชนมี<br>การศึกษาและมี<br>สุขภาพที่ดี และมี<br>ความเป็นอยู่อย่าง<br>เหมาะสมที่เท่า<br>เทียมกัน | ร้อยละของ<br>ประชาชนที่ได้รับ<br>การพัฒนาทางด้าน<br>สติปัญญาและ<br>ทางด้านร่างกาย | 1           | 2  | 3  | 4  | 5                           | 1. ส่งเสริมและ<br>พัฒนาด้าน<br>การศึกษาทั้งใน<br>ระบบและนอก<br>ระบบอย่างเท่า<br>เทียมและทั่วถึง                 | 11. โครงการจ้างเหมา<br>รถยนต์นำส่งเด็กเล็กที่<br>เจ็บป่วยไปส่ง<br>สถานพยาบาลของรัฐ | ส่วนการศึกษา<br>ศาสนาและ<br>วัฒนธรรม |               |
|   |   |   |  |   | 1           | 2  | 3  | 4  | 5                           |   |  |                                      |               |
|   |   |   |  |   | 1           | 2  | 3  | 4  | 5                           |   |  |                                      |               |
|   |   |   |  |   | 1           | -  | -  | -  | 1                           |   |  |                                      |               |
|   |   |   |  |   | 1           | 2  | 3  | 4  | 5                           |   |  |                                      |               |
|   |   |   |  |   |             |    |    |    |                             | 12. โครงการพัฒนาศูนย์<br>ข้อมูลข่าวสารประจำ<br>หมู่บ้าน หมู่ที่ 1 – 15 และ<br>หน่วยงานราชการภายใน<br>ตำบลคอนหัน | สำนักงานปลัด   |                                      |               |
|   |   |   |  |   |             |    |    |    |                             | 13. โครงการสนับสนุน<br>และพัฒนาหอกระจายข่าว<br>ประจำหมู่บ้าน  | สำนักงานปลัด   |                                      |               |
|   |   |   |  |   |             |    |    |    |                             | 14. โครงการติดตั้งระบบ<br>อินเทอร์เน็ตไร้สาย (Free<br>Wifi) ภายในตำบลคอนหัน                                     | สำนักงานปลัด   |                                      |               |
|   |   |   |  |   |             |    |    |    |                             | 15. โครงการจ้างนักเรียน<br>นักศึกษาทำงานช่วงปิดภาค<br>เรียนประจำ อบต.คอนหัน                                     | สำนักงานปลัด   |                                      |               |

| ความเชื่อมโยง<br>กับยุทธศาสตร์<br>จังหวัด                                     | ยุทธศาสตร์<br>อปท.ในเขต<br>จังหวัด                  | ยุทธศาสตร์<br>อปท.                      | เป้าประสงค์  | ตัวชี้วัดเป้าประสงค์/<br>จุดมุ่งหมายเพื่อการ<br>พัฒนา (ตัวชี้วัดรวม)              | ค่าเป้าหมาย |    |    |    | ความก้าวหน้า<br>ของเป้าหมาย | กลยุทธ์/แนว<br>ทางการพัฒนา  | ผลผลิตโครงการ/กิจกรรม  | หน่วยงาน<br>รับผิดชอบหลัก | หน่วยสนับสนุน |
|---|---|---|--|---|-------------|----|----|----|-----------------------------|---|--|---------------------------|---------------|
|   |   |   |  |   | 61          | 62 | 63 | 64 |                             |   |  |                           |               |
| ประเด็น<br>ยุทธศาสตร์ที่ 2<br>การพัฒนา<br>คุณภาพคนและ<br>สังคมที่มี<br>คุณภาพ | ยุทธศาสตร์ที่ 1<br>การพัฒนา<br>คุณภาพคนและ<br>สังคม | ยุทธศาสตร์ที่ 2<br>การพัฒนา<br>คุณภาพคน | ประชาชนมี<br>การศึกษาและมี<br>สุขภาพที่ดี และมี<br>ความเป็นอยู่อย่าง<br>เหมาะสมที่เท่า<br>เทียมกัน | ร้อยละของ<br>ประชาชนที่ได้รับ<br>การพัฒนาทางด้าน<br>สติปัญญาและ<br>ทางด้านร่างกาย | 1           | 2  | 3  | 4  | 4                           | 2. ส่งเสริม<br>สนับสนุนและ<br>พัฒนาคุณภาพชีวิต<br>ผู้ด้อยโอกาสใน<br>ชุมชนอย่างเท่า<br>เทียมและทั่วถึง | 1. โครงการสร้าง<br>หลักประกันรายได้ให้แก่<br>ผู้สูงอายุตามนโยบายของรัฐ               | สำนักงานปลัด              |               |
|   |   |   |  |   | 1           | 2  | 3  | 4  | 4                           |   | 2. โครงการสร้าง<br>หลักประกันรายได้ให้แก่ผู้<br>พิการตาม นโยบายของรัฐ                |                           |               |
|   |   |   |  |   | 10          | 10 | 10 | 10 | 4                           |   | 3. โครงการสงเคราะห์เบี้ย<br>ยังชีพผู้ป่วยเอดส์                                       |                           |               |
|   |   |   |  |   | 1           | 2  | 3  | 4  | 10                          |   | 4. โครงการสงเคราะห์<br>ผู้ด้อยโอกาส ผู้มีรายได้น้อย<br>และผู้ไร้ที่พึ่งตำบลคอนหัน    |                           |               |
|   |   |   |  |   | 1           | 2  | 3  | 4  | 4                           |   | 5. โครงการจัดฝึกอบรม<br>เพื่อส่งเสริมและพัฒนา<br>คุณภาพชีวิตผู้สูงอายุตำบล<br>คอนหัน |                           |               |
|   |   |   |  |   | 1           | 2  | 3  | 4  | 4                           |   | 6. โครงการจัดฝึกอบรม<br>เพื่อส่งเสริมและพัฒนา<br>คุณภาพชีวิตผู้พิการตำบล<br>คอนหัน   |                           |               |



| ความเชื่อมโยง<br>กับยุทธศาสตร์<br>จังหวัด                                     | ยุทธศาสตร์<br>อปท.ในเขต<br>จังหวัด                  | ยุทธศาสตร์<br>อปท.                      | เป้าประสงค์  | ตัวชี้วัดเป้าประสงค์/<br>จุดมุ่งหมายเพื่อการ<br>พัฒนา (ตัวชี้วัดรวม)              | ค่าเป้าหมาย   |              |    |    | ความก้าวหน้า<br>ของเป้าหมาย | กลยุทธ์/แนว<br>ทางการพัฒนา  | ผลผลิตโครงการ/กิจกรรม  | หน่วยงาน<br>รับผิดชอบหลัก | หน่วยสนับสนุน |  |              |
|---|---|---|--|---|---|--------------|----|----|-----------------------------|---|--|---------------------------|---------------|--|--------------|
|   |   |   |  |   | 61  | 62           | 63 | 64 |                             |   |  |                           |               |  |              |
| ประเด็น<br>ยุทธศาสตร์ที่ 2<br>การพัฒนา<br>คุณภาพคนและ<br>สังคมที่มี<br>คุณภาพ | ยุทธศาสตร์ที่ 1<br>การพัฒนา<br>คุณภาพคนและ<br>สังคม | ยุทธศาสตร์ที่ 2<br>การพัฒนา<br>คุณภาพคน | ประชาชนมี<br>การศึกษาและมี<br>สุขภาพที่ดี และมี<br>ความเป็นอยู่อย่าง<br>เหมาะสมที่เท่า<br>เทียมกัน | ร้อยละของ<br>ประชาชนที่ได้รับ<br>การพัฒนาทางด้าน<br>สติปัญญาและ<br>ทางด้านร่างกาย | 15  | 15           | 15 | 15 | 15                          | 2. ส่งเสริม<br>สนับสนุนและ<br>พัฒนาคุณภาพชีวิต<br>ผู้ด้อยโอกาสใน<br>ชุมชนอย่างเท่า<br>เทียมและทั่วถึง | 7. โครงการอุดหนุนศูนย์<br>สงเคราะห์ราษฎรประจำ<br>หมู่บ้าน หมู่ที่ 1 – 15 | สำนักงานปลัด              |               |  |              |
|   |   |   |  |   | 1   | 2            | 3  | 4  | 4                           |   |  |                           |               | 8. โครงการอุดหนุน<br>สำนักงานเหล่ากาชาด<br>จังหวัดขอนแก่นตาม<br>โครงการจัดงานเทศกาล<br>ไหมประเพณีผู้เสีย | สำนักงานปลัด |
|   |   |   |  |   | 1   | 2            | 3  | 4  | 4                           |   |  |                           |               |  |              |
| 1   | 2   | 3                                       | 4  | 4   | 1. โครงการป้องกันและ<br>ระงับโรคติดต่อภายใน<br>ตำบลคอนหัน | สำนักงานปลัด |    |    |                             |   |  |                           |               |  |              |

| ความเชื่อมโยง<br>กับยุทธศาสตร์<br>จังหวัด                                     | ยุทธศาสตร์<br>อปท.ในเขต<br>จังหวัด                  | ยุทธศาสตร์<br>อปท.                      | เป้าประสงค์  | ตัวชี้วัดเป้าประสงค์/<br>จุดมุ่งหมายเพื่อการ<br>พัฒนา (ตัวชี้วัดรวม)              | ค่าเป้าหมาย   |              |    |    | ความก้าวหน้า<br>ของเป้าหมาย | กลยุทธ์/แนว<br>ทางการพัฒนา                             | โครงการ/กิจกรรม  | หน่วยงาน<br>รับผิดชอบหลัก | หน่วยสนับสนุน |  |              |   |              |
|---|---|---|--|---|---|--------------|----|----|-----------------------------|--|--|---------------------------|---------------|--|--------------|---|--------------|
|   |   |   |  |   | 61  | 62           | 63 | 64 |                             |  |  |                           |               |  |              |   |              |
| ประเด็น<br>ยุทธศาสตร์ที่ 2<br>การพัฒนา<br>คุณภาพคนและ<br>สังคมที่มี<br>คุณภาพ | ยุทธศาสตร์ที่ 1<br>การพัฒนา<br>คุณภาพคนและ<br>สังคม | ยุทธศาสตร์ที่ 2<br>การพัฒนา<br>คุณภาพคน | ประชาชนมี<br>การศึกษาและมี<br>สุขภาพที่ดี และมี<br>ความเป็นอยู่อย่าง<br>เหมาะสมที่เท่า<br>เทียมกัน | ร้อยละของ<br>ประชาชนที่ได้รับ<br>การพัฒนาทางด้าน<br>สติปัญญาและ<br>ทางด้านร่างกาย | 1   | 2            | 3  | 4  | 4                           | 3. ส่งเสริม<br>สนับสนุนและ<br>พัฒนาสุขภาพคน<br>ในชุมชน | 2. ส่งเสริมและสนับสนุน<br>การดำเนินงานทีมกู้ชีพกู้ภัย<br>ประจำตำบลคอนหัน | สำนักงานปลัด              |               |  |              |   |              |
|   |   |   |  |   | 15  | 15           | 15 | 15 | 15                          |  |  |                           |               | 3. อุดหนุนงบประมาณ<br>ส่งเสริมและสนับสนุนการ<br>ดำเนินงานศูนย์สาธารณสุข<br>มูลฐานประจำหมู่บ้าน หมู่ที่<br>1 – 15 | สำนักงานปลัด |   |              |
|   |   |   |  |   | 1   | 2            | 3  | 4  | 4                           |  |  |                           |               |  |              | 4. สมทบงบประมาณ<br>สนับสนุนการดำเนินงาน<br>กองทุนหลักประกันสุขภาพ<br>ระดับตำบล ตำบลคอนหัน | สำนักงานปลัด |
|   |   |   |  |   | 1   | 2            | 3  | 4  | 4                           |  |  |                           |               |  |              |   |              |
| 1   | 2   | 3                                       | 4  | 4   | 6. โครงการฝึกอบรมให้<br>ความรู้เกี่ยวกับการปฏิบัติ<br>ตนเองในขณะที่ป่วยเป็น<br>โรคเบาหวาน | สำนักงานปลัด |    |    |                             |  |  |                           |               |  |              |   |              |

| ความเชื่อมโยง<br>กับยุทธศาสตร์<br>จังหวัด                                     | ยุทธศาสตร์<br>อปท.ในเขต<br>จังหวัด                  | ยุทธศาสตร์<br>อปท.                      | เป้าประสงค์  | ตัวชี้วัดเป้าประสงค์/<br>จุดมุ่งหมายเพื่อการ<br>พัฒนา (ตัวชี้วัดรวม)              | ค่าเป้าหมาย |    |    |    | ความก้าวหน้า<br>ของเป้าหมาย | กลยุทธ์/แนว<br>ทางการพัฒนา                             | ผลผลิตโครงการ/กิจกรรม   | หน่วยงาน<br>รับผิดชอบหลัก | หน่วยสนับสนุน |  |              |
|---|---|---|--|---|-------------|----|----|----|-----------------------------|--|---|---------------------------|---------------|--|--------------|
|   |   |   |  |   | 61          | 62 | 63 | 64 |                             |  |   |                           |               |  |              |
| ประเด็น<br>ยุทธศาสตร์ที่ 2<br>การพัฒนา<br>คุณภาพคนและ<br>สังคมที่มี<br>คุณภาพ | ยุทธศาสตร์ที่ 1<br>การพัฒนา<br>คุณภาพคนและ<br>สังคม | ยุทธศาสตร์ที่ 2<br>การพัฒนา<br>คุณภาพคน | ประชาชนมี<br>การศึกษาและมี<br>สุขภาพที่ดี และมี<br>ความเป็นอยู่อย่าง<br>เหมาะสมที่เท่า<br>เทียมกัน | ร้อยละของ<br>ประชาชนที่ได้รับ<br>การพัฒนาทางด้าน<br>สติปัญญาและ<br>ทางด้านร่างกาย | 1           | 2  | 3  | 4  | 4                           | 3. ส่งเสริม<br>สนับสนุนและ<br>พัฒนาสุขภาพคน<br>ในชุมชน | 7. โครงการฝึกอบรม<br>เสริมสร้างสุขอนามัย<br>สำหรับผู้ป่วยเรื้อรัง | สำนักงานปลัด              |               |  |              |
|   |   |   |  |   | 1           | 2  | 3  | 4  | 4                           |  |   |                           |               | 8. โครงการสนับสนุนการ<br>ตรวจหาสารพิษในเลือด<br>สำหรับกลุ่มเสี่ยงภัยสารเคมี                  | สำนักงานปลัด |
|   |   |   |  |   | 1           | 2  | 3  | 4  | 4                           |  |   |                           |               | 9. โครงการฝึกอบรมการ<br>ออกกำลังกายเบื้องต้นเพื่อ<br>สร้างเสริมสุขภาพสำหรับ<br>ประชาชนทั่วไป | สำนักงานปลัด |

| ความเชื่อมโยง<br>กับยุทธศาสตร์<br>จังหวัด   | ยุทธศาสตร์<br>อปท.ในเขต<br>จังหวัด                              | ยุทธศาสตร์<br>อปท.                      | เป้าประสงค์   | ตัวชี้วัดเป้าประสงค์/<br>จุดมุ่งหมายเพื่อการ<br>พัฒนา (ตัวชี้วัดรวม)                     | ค่าเป้าหมาย |    |    |    | ความก้าวหน้า<br>ของเป้าหมาย | กลยุทธ์/แนว<br>ทางการพัฒนา  | ผลผลิตโครงการ/กิจกรรม  | หน่วยงาน<br>รับผิดชอบหลัก | หน่วยสนับสนุน |
|---|---|---|---|--|-------------|----|----|----|-----------------------------|---|--|---------------------------|---------------|
|   |   |   |   |  | 61          | 62 | 63 | 64 |                             |   |  |                           |               |
| ประเด็น<br>ยุทธศาสตร์ที่ 1<br>การพัฒนา<br>เศรษฐกิจให้มี<br>ความมั่นคงและ<br>มีความสามารถ<br>ทางการแข่งขัน | ยุทธศาสตร์ที่ 3<br>การพัฒนา<br>เศรษฐกิจชุมชน<br>เพื่อการแข่งขัน | ยุทธศาสตร์ที่ 3<br>การพัฒนา<br>เศรษฐกิจ | ประชาชนมีอาชีพ<br>และมีรายได้ตาม<br>หลักปรัชญา<br>เศรษฐกิจพอเพียง | ร้อยละของ<br>ประชาชนที่มีอาชีพ<br>และรายได้เพิ่มขึ้นต่อ<br>จำนวนประชาชน<br>ทั้งหมดในตำบล | 15          | 15 | 15 | 15 | 15                          | 1. ส่งเสริมและ<br>พัฒนาอาชีพให้แก่<br>ประชาชนตาม<br>หลักปรัชญา<br>เศรษฐกิจพอเพียง | 1. โครงการส่งเสริมและ<br>สนับสนุนกองทุนเศรษฐกิจ<br>ชุมชน หมู่ที่ 1 - 15<br><br>2. โครงการอุดหนุน<br>ส่งเสริมและสนับสนุนกลุ่ม<br>อาชีพต่าง ๆ ในตำบลคอน<br>หัน<br><br>3. โครงการจัดฝึกอบรม<br>อาชีพแก่ประชาชนตำบล<br>คอนหัน<br><br>4. โครงการจัดฝึกอบรม<br>เพิ่มศักยภาพกลุ่มอาชีพต่าง<br>ๆ ในตำบลคอนหัน<br><br>5. โครงการอุดหนุน<br>งบประมาณสนับสนุนการ<br>พัฒนาศักยภาพกลุ่มผู้ใช้น้ำ<br>ประจำสถานีสูบน้ำด้วย<br>ไฟฟ้า | สำนักงานปลัด              |               |
|   |   |   |   |  | 1           | 2  | 3  | 4  | 4                           |   |  |                           |               |
|   |   |   |   |  | 1           | 2  | 3  | 4  | 4                           |   |  |                           |               |
|   |   |   |   |  | 1           | 2  | 3  | 4  | 4                           |   |  |                           |               |
|   |   |   |   |  | 4           | 4  | 4  | 4  | 4                           |   |  |                           |               |

| ความเชื่อมโยง<br>กับยุทธศาสตร์<br>จังหวัด   | ยุทธศาสตร์<br>อปท.ในเขต<br>จังหวัด                              | ยุทธศาสตร์<br>อปท.                      | เป้าประสงค์   | ตัวชี้วัดเป้าประสงค์/<br>จุดมุ่งหมายเพื่อการ<br>พัฒนา (ตัวชี้วัดรวม)                     | ค่าเป้าหมาย |    |    |    | ความก้าวหน้า<br>ของเป้าหมาย | กลยุทธ์/แนว<br>ทางการพัฒนา  | ผลผลิตโครงการ/กิจกรรม  | หน่วยงาน<br>รับผิดชอบหลัก  | หน่วยสนับสนุน |
|---|---|---|---|--|-------------|----|----|----|-----------------------------|---|--|--|---------------|
|   |   |   |   |  | 61          | 62 | 63 | 64 |                             |   |  |  |               |
| ประเด็น<br>ยุทธศาสตร์ที่ 1<br>การพัฒนา<br>เศรษฐกิจให้<br>มีความมั่นคงและ<br>มีความสามารถ<br>ทางการแข่งขัน | ยุทธศาสตร์ที่ 3<br>การพัฒนา<br>เศรษฐกิจชุมชน<br>เพื่อการแข่งขัน | ยุทธศาสตร์ที่ 3<br>การพัฒนา<br>เศรษฐกิจ | ประชาชนมีอาชีพ<br>และมีรายได้ตาม<br>หลักปรัชญา<br>เศรษฐกิจพอเพียง | ร้อยละของ<br>ประชาชนที่มีอาชีพ<br>และรายได้เพิ่มขึ้นต่อ<br>จำนวนประชาชน<br>ทั้งหมดในตำบล | 1           | 2  | 3  | 4  | 4                           | 1. ส่งเสริมและ<br>พัฒนาอาชีพให้แก่<br>ประชาชนตาม<br>หลักปรัชญา<br>เศรษฐกิจพอเพียง   | 6. โครงการจัดฝึกอบรม<br>การดำเนินงานในอาชีพตาม<br>หลักปรัชญาเศรษฐกิจ<br>พอเพียงระดับครัวเรือน<br>ระดับชุมชน และระดับ<br>องค์กรปกครองส่วน<br>ท้องถิ่น | สำนักงานปลัด   |               |
|   |   |   |   |  | 1           | 2  | 3  | 4  | 4                           |   | 7. โครงการสร้างความ<br>เข้มแข็งกลุ่มอาชีพใน<br>หมู่บ้าน โดยวิธีการ<br>ดำเนินงานแบบสหกรณ์   | สำนักงานปลัด   |               |
|   |   |   |   |  | 1           | 2  | 3  | 4  | 4                           |   | 2. เพิ่ม<br>ประสิทธิภาพและ<br>มูลค่าการผลิต<br>สินค้าภาคเกษตร<br>ปศุสัตว์และ<br>ประมง  | 1. โครงการส่งเสริมการใช้<br>ชีวภัณฑ์ในการผลิตสินค้า<br>เกษตรปลอดภัยจากสารพิษ | สำนักงานปลัด  |
|   |   |   |   |  | 1           | 2  | 3  | 4  | 4                           |   | 2. โครงการส่งเสริมการ<br>เพิ่มประสิทธิภาพการผลิต<br>พืชไร่ปลอดภัยจากสารพิษ   | สำนักงานปลัด   |               |
|   |   |   |   |  | 1           | 2  | 3  | 4  | 4                           | 3. โครงการพัฒนางาน<br>ศูนย์บริการและถ่ายทอด<br>เทคโนโลยีการเกษตร<br>ประจำตำบลคอนหัน | สำนักงานปลัด   |  |               |



| ความเชื่อมโยง<br>กับยุทธศาสตร์<br>จังหวัด   | ยุทธศาสตร์<br>อปท.ในเขต<br>จังหวัด                              | ยุทธศาสตร์<br>อปท.                      | เป้าประสงค์   | ตัวชี้วัดเป้าประสงค์/<br>จุดมุ่งหมายเพื่อการ<br>พัฒนา (ตัวชี้วัดรวม) | ค่าเป้าหมาย |    |    |    | ความก้าวหน้า<br>ของเป้าหมาย | กลยุทธ์/แนว<br>ทางการพัฒนา  | ผลผลิตโครงการ/กิจกรรม   | หน่วยงาน<br>รับผิดชอบหลัก | หน่วยสนับสนุน |
|---|---|---|---|--|-------------|----|----|----|-----------------------------|---|---|---------------------------|---------------|
|   |   |   |   |  | 61          | 62 | 63 | 64 |                             |   |   |                           |               |
| ประเด็น<br>ยุทธศาสตร์ที่ 1<br>การพัฒนา<br>เศรษฐกิจให้มี<br>ความมั่นคงและ<br>มีความสามารถ<br>ทางการแข่งขัน | ยุทธศาสตร์ที่ 3<br>การพัฒนา<br>เศรษฐกิจชุมชน<br>เพื่อการแข่งขัน | ยุทธศาสตร์ที่ 3<br>การพัฒนา<br>เศรษฐกิจ | ประชาชนมีอาชีพ<br>และมีรายได้ตาม<br>หลักปรัชญา<br>เศรษฐกิจพอเพียง | ร้อยละของ  | 1           | 2  | -  | -  | 2                           | 3. ส่งเสริมและ<br>พัฒนาปัจจัยใน<br>การผลิตและ<br>จำหน่าย                          | 5. โครงการก่อสร้างประตูด<br>ควบคุมระดับน้ำ (ประตูเปิด<br>- ปิด) ริมแม่น้ำชี | กองช่าง                   | กรมชลประทาน   |
|   |   |   |   | ประชาชนที่มีอาชีพ<br>และรายได้เพิ่มขึ้นต่อ                           | 1           | 2  | 3  | 4  | 4                           |   | 6. โครงการก่อสร้างพนัง<br>ดินกั้นน้ำริมแม่น้ำชี                             |                           |               |
|   |   |   |   | จำนวนประชาชน<br>ทั้งหมดในตำบล  | 1           | 2  | 3  | 4  | 4                           |   | 7. โครงการปรับปรุง<br>ซ่อมแซมเครื่องสูบน้ำด้วย<br>ไฟฟ้า                     |                           |               |
|   |   |   |   |  | 1           | 2  | 3  | 4  | 4                           |   | 8. โครงการซ่อมแซมคลอง<br>ส่งน้ำประจำสถานีสูบน้ำ<br>ด้วยไฟฟ้า                |                           |               |
|   |   |   |   |  | 1           | 2  | 3  | 4  | 4                           | 9. โครงการบริหารจัดการ<br>น้ำใน “ลำห้วยชัน” โดย<br>ก่อสร้างฝายชะลอน้ำ<br>ชั่วคราว | สำนักงานปลัด  |                           |               |

| ความเชื่อมโยง<br>กับยุทธศาสตร์<br>จังหวัด   | ยุทธศาสตร์<br>อปท.ในเขต<br>จังหวัด  | ยุทธศาสตร์<br>อปท.   | เป้าหมายประสงค์   | ตัวชี้วัดเป้าประสงค์/<br>จุดมุ่งหมายเพื่อการ<br>พัฒนา (ตัวชี้วัดรวม)              | ค่าเป้าหมาย |  |         |    | ความก้าวหน้า<br>ของเป้าหมาย | กลยุทธ์/แนว<br>ทางการพัฒนา  | ผลผลิตโครงการ/กิจกรรม   | หน่วยงาน<br>รับผิดชอบหลัก | หน่วยสนับสนุน |   |  |              |
|---|---|--|---|---|-------------|--|---------|----|-----------------------------|---|---|---------------------------|---------------|---|--|--------------|
|   |   |  |   |   | 61          | 62   | 63      | 64 |                             |   |   |                           |               |   |  |              |
| ประเด็น<br>ยุทธศาสตร์ที่ 3<br>การบริหาร<br>จัดการ<br>ทรัพยากรธรรม<br>ชาติสิ่งแวดล้อม<br>เพื่อการพัฒนา<br>อย่างยั่งยืน | ยุทธศาสตร์ที่ 4<br>การบริหาร<br>จัดการ<br>ทรัพยากรธรรม<br>ชาติ และ<br>สิ่งแวดล้อม เพื่อ<br>การพัฒนาอย่าง<br>ยั่งยืน | ยุทธศาสตร์ที่ 4<br>การบริหาร<br>จัดการ<br>ทรัพยากรธรรม<br>ชาติและ<br>สิ่งแวดล้อม<br>อย่างสมดุล | ทรัพยากรธรรมชาติ<br>และสิ่งแวดล้อม<br>มีความสมบูรณ์<br>และสมดุล | ร้อยละของ   | 1           | 2  | 3       | 4  | 4                           | 1. ส่งเสริมพัฒนา<br>และสนับสนุนการ<br>มีส่วนร่วมสร้าง<br>สมดุลการบริหาร<br>จัดการ<br>ทรัพยากรธรรมชา<br>ติและสิ่งแวดล้อม | 1. โครงการปลูกต้นไม้เพิ่ม<br>พื้นที่สีเขียวตามโครงการ<br>อันเนื่องมาจากพระราชดำริ | สำนักงานปลัด              |               |   |  |              |
|   |   |  |   | ประชาชนที่มีส่วน<br>ร่วมในการ<br>บำรุงรักษา<br>ทรัพยากรธรรมชาติ<br>และสิ่งแวดล้อม | 1           | 2  | 3       | 4  | 4                           |   |   |                           |               |   |  |              |
|   |   |  |   |   | 1           | 2  | 3       | 4  | 4                           |   |   |                           |               | 2. ปกป้องดูแล<br>รักษา บำบัดฟื้นฟู<br>ปรับปรุงภูมิทัศน์<br>สวนสาธารณะ | 3. โครงการฝึกอบรมสร้าง<br>เครือข่ายป้องกัน เฝ้าระวัง<br>และบำรุงรักษา<br>ทรัพยากรธรรมชาติและ<br>สิ่งแวดล้อมในพื้นที่ตำบล<br>ดอนหัน | สำนักงานปลัด |
|   |   |  |   |   | 1           | -  | 1       | -  | 2                           |   |   |                           |               |   |  |              |
|   | -   | 1  | -   | 1   | 2           | 2. โครงการปรับปรุงภูมิ<br>ทัศน์หนองแจเป็นสถานที่<br>พักผ่อนหย่อนใจ | กองช่าง |    |                             |   |   |                           |               |   |  |              |



| ความเชื่อมโยง<br>กับยุทธศาสตร์<br>จังหวัด   | ยุทธศาสตร์<br>อปท.ในเขต<br>จังหวัด  | ยุทธศาสตร์<br>อปท.   | เป้าประสงค์   | ตัวชี้วัดเป้าประสงค์/<br>จุดมุ่งหมายเพื่อการ<br>พัฒนา (ตัวชี้วัดรวม)                           | ค่าเป้าหมาย |    |    |    | ความก้าวหน้า<br>ของเป้าหมาย | กลยุทธ์/แนว<br>ทางการพัฒนา  | ผลผลิตโครงการ/กิจกรรม   | หน่วยงาน<br>รับผิดชอบหลัก | หน่วยสนับสนุน |
|---|---|--|---|--|-------------|----|----|----|-----------------------------|---|---|---------------------------|---------------|
|   |   |  |   |  | 61          | 62 | 63 | 64 |                             |   |   |                           |               |
| ประเด็น<br>ยุทธศาสตร์ที่ 3<br>การบริหาร<br>จัดการ<br>ทรัพยากรธรรม<br>ชาติสิ่งแวดล้อม<br>เพื่อการพัฒนา<br>อย่างยั่งยืน | ยุทธศาสตร์ที่ 4<br>การบริหาร<br>จัดการ<br>ทรัพยากรธรรม<br>ชาติ และ<br>สิ่งแวดล้อม เพื่อ<br>การพัฒนาอย่าง<br>ยั่งยืน | ยุทธศาสตร์ที่ 4<br>การบริหาร<br>จัดการ<br>ทรัพยากรธรรม<br>ชาติและ<br>สิ่งแวดล้อม<br>อย่างสมดุล | ทรัพยากรธรรมชาติและสิ่งแวดล้อม<br>มีความสมบูรณ์<br>และสมดุล | ร้อยละของ<br>ประชาชนที่มีส่วน<br>ร่วมในการ<br>บำรุงรักษา<br>ทรัพยากรธรรมชาติ<br>และสิ่งแวดล้อม | 1           | -  | -  | -  | 1                           | 2. ป้องกัน ดูแล<br>รักษา บำบัดฟื้นฟู<br>ปรับปรุงภูมิทัศน์<br>สวนสาธารณะ               | 3. โครงการปรับปรุงภูมิ<br>ทัศน์ตลาดคอนแดง คอน<br>น้อย คอนเจริญ                    | กองช่าง                   | กองช่าง       |
|   |   |  |   |  | 1           | 2  | 3  | 4  | 4                           | 3. ส่งเสริม<br>พัฒนาและ<br>สนับสนุนการ<br>บริหารจัดการขยะ<br>สิ่งปฏิกูลและน้ำ<br>เสีย | 1. โครงการจ้างเหมา<br>สถานที่กำจัดขยะมูลฝอย                                       | สำนักงานปลัด              |               |
|   |   |  |   |  | 1           | 2  | 3  | 4  | 4                           |   | 2. โครงการแก้ไขปัญหาน้ำ<br>เสียจากโรงงานที่มี<br>ผลกระทบต่อพื้นที่ตำบล<br>คอนหัน  | สำนักงานปลัด              |               |
|   |   |  |   |  | 1           | 2  | 3  | 4  | 4                           |   | 3. โครงการฝึกอบรม<br>ส่งเสริมและสนับสนุนการ<br>คัดแยกขยะมูลฝอยประจำ<br>ตำบลคอนหัน | สำนักงานปลัด              |               |
|   |   |  |   |  | 1           | 2  | 3  | 4  | 4                           | 4. โครงการจัดตั้งธนาคาร<br>ขยะประจำหมู่บ้านในพื้นที่<br>ตำบลคอนหัน                    | สำนักงานปลัด  |                           |               |

| ความเชื่อมโยง<br>กับยุทธศาสตร์<br>จังหวัด  | ยุทธศาสตร์<br>อปท.ในเขต<br>จังหวัด  | ยุทธศาสตร์<br>อปท.   | เป้าประสงค์                              | ตัวชี้วัดเป้าประสงค์/<br>จุดมุ่งหมายเพื่อการ<br>พัฒนา (ตัวชี้วัดรวม)                           | ค่าเป้าหมาย |    |    |    | ความก้าวหน้า<br>ของเป้าหมาย | กลยุทธ์/แนว<br>ทางการพัฒนา  | ผลผลิตโครงการ/กิจกรรม  | หน่วยงาน<br>รับผิดชอบหลัก | หน่วยสนับสนุน |   |                     |  |                     |   |                     |
|--|---|--|--|--|-------------|----|----|----|-----------------------------|---|--|---------------------------|---------------|---|---------------------|--|---------------------|---|---------------------|
|  |   |  |  |  | 61          | 62 | 63 | 64 |                             |   |  |                           |               |   |                     |  |                     |   |                     |
| <p><u>ประเด็น</u><br/>ยุทธศาสตร์ที่ 2<br/>การพัฒนา<br/>คุณภาพคนและ<br/>สังคมที่มี<br/>คุณภาพ และ<br/><u>ประเด็น</u><br/>ยุทธศาสตร์ที่ 4<br/>การเสริมสร้าง<br/>ความมั่นคง<br/>และความ<br/>ปลอดภัยในชีวิต<br/>และทรัพย์สิน</p> | <p>ยุทธศาสตร์ที่ 1<br/>การพัฒนา<br/>คุณภาพคนและ<br/>สังคม และ<br/>ยุทธศาสตร์ที่ 2<br/>การพัฒนาเมือง<br/>และชุมชนให้น่า<br/>อยู่</p> | <p>ยุทธศาสตร์ที่ 5<br/>การพัฒนาสังคม<br/>และชุมชน<br/>เข้มแข็ง</p> | <p>สังคมและชุมชน<br/>เข้มแข็งยั่งยืน</p> | <p>ร้อยละของ<br/>ประชาชนที่มีส่วน<br/>ร่วมในการสร้าง<br/>ความเข้มแข็งให้<br/>สังคมและชุมชน</p> | 1           | 2  | 3  | 4  | 4                           | <p>1. ส่งเสริมการมี<br/>ส่วนร่วมในชุมชน<br/>เพื่อการพัฒนา<br/>ชุมชนน่าอยู่อย่าง<br/>ยั่งยืน</p> | <p>1. โครงการส่งเสริมและ<br/>สนับสนุนการจัดทำ<br/>แผนพัฒนาหมู่บ้าน/ชุมชน<br/>และแผนพัฒนา อบต.คอน<br/>หัน</p> | <p>สำนักงานปลัด</p>       |               |   |                     |  |                     |   |                     |
|  |   |  |  |  | 1           | 2  | 3  | 4  | 4                           |   |  |                           |               | <p>2. โครงการฝึกอบรมเพิ่ม<br/>ศักยภาพอาสาสมัครพัฒนา<br/>ชุมชนตำบลคอนหัน</p> | <p>สำนักงานปลัด</p> |  |                     |   |                     |
|  |   |  |  |  | 1           | 2  | 3  | 4  | 4                           |   |  |                           |               |   |                     | <p>3. โครงการฝึกอบรม<br/>เยาวชนอาสาพัฒนาชุมชน<br/>ตำบลคอนหัน</p> | <p>สำนักงานปลัด</p> |   |                     |
|  |   |  |  |  | 1           | 2  | 3  | 4  | 4                           |   |  |                           |               |   |                     |  |                     | <p>4. โครงการสำรวจข้อมูล<br/>พื้นฐานตำบลเพื่อการจัดทำ<br/>แผนพัฒนาของ อบต.คอน<br/>หัน</p> | <p>สำนักงานปลัด</p> |
|  |   |  |  |  | 1           | 2  | 3  | 4  | 5                           |   |  |                           |               |   |                     |  |                     |   |                     |

| ความเชื่อมโยง<br>กับยุทธศาสตร์<br>จังหวัด   | ยุทธศาสตร์<br>อปท.ในเขต<br>จังหวัด  | ยุทธศาสตร์<br>อปท.                                       | เป้าประสงค์                      | ตัวชี้วัดเป้าประสงค์/<br>จุดมุ่งหมายเพื่อการ<br>พัฒนา (ตัวชี้วัดรวม)                | ค่าเป้าหมาย |    |    |    | ความก้าวหน้า<br>ของเป้าหมาย | กลยุทธ์/แนว<br>ทางการพัฒนา   | ผลผลิตโครงการ/กิจกรรม  | หน่วยงาน<br>รับผิดชอบหลัก | หน่วยสนับสนุน |              |
|---|---|--|----------------------------------|---|-------------|----|----|----|-----------------------------|--|--|---------------------------|---------------|--------------|
|   |   |  |                                  |   | 61          | 62 | 63 | 64 |                             |  |  |                           |               |              |
| ประเด็น<br>ยุทธศาสตร์ที่ 2<br>การพัฒนา<br>คุณภาพคนและ<br>สังคมที่มี<br>คุณภาพ และ<br>ประเด็น<br>ยุทธศาสตร์ที่ 4<br>การเสริมสร้าง<br>ความมั่นคง<br>และความ<br>ปลอดภัยในชีวิต<br>และทรัพย์สิน | ยุทธศาสตร์ที่ 1<br>การพัฒนา<br>คุณภาพคนและ<br>สังคม และ<br>ยุทธศาสตร์ที่ 2<br>การพัฒนาเมือง<br>และชุมชนให้<br>น่า<br>อยู่ | ยุทธศาสตร์ที่ 5<br>การพัฒนาสังคม<br>และชุมชน<br>เข้มแข็ง | สังคมและชุมชน<br>เข้มแข็งยั่งยืน | ร้อยละของ<br>ประชาชนที่มีส่วน<br>ร่วมในการสร้าง<br>ความเข้มแข็งให้<br>สังคมและชุมชน | -           | 1  | 2  | -  | 2                           | 1. ส่งเสริมการมี<br>ส่วนร่วมในชุมชน<br>เพื่อการพัฒนา<br>ชุมชนน่าอยู่อย่าง<br>ยั่งยืน   | 6. โครงการก่อสร้างลาน<br>กีฬาต้านยาเสพติดประจำ<br>หมู่บ้าน<br><br>7. โครงการอุดหนุน<br>คณะกรรมการหมู่บ้านเพื่อ<br>ส่งเสริมและสนับสนุน<br>ความเข้มแข็งของชุมชน  | กองช่าง                   |               |              |
|   |   |  |                                  |   | 15          | 15 | 15 | 15 | 15                          |  |  |                           |               |              |
|   |   |  |                                  |   | 1           | 2  | 3  | 4  | 4                           |  |  |                           |               |              |
|   |   |  |                                  |   | 1           | 2  | 3  | 4  | 4                           |  |  |                           |               |              |
|   |   |  |                                  |   | 15          | 15 | 15 | 15 | 15                          | 2. ส่งเสริมและ<br>สนับสนุนการสืบ<br>สาน อนุรักษ์<br>ประเพณี<br>วัฒนธรรม และภูมิ<br>ปัญญาอันดีงาม<br>ท้องถิ่น เพื่อสร้าง<br>ความสามัคคีสู่<br>ชุมชนเข้มแข็ง<br>อย่างยั่งยืน | 1. โครงการจัดงานสืบสาน<br>ประเพณีรดน้ำดำหัวขอพร<br>ผู้สูงอายุเนื่องในเทศกาล<br>สงกรานต์<br><br>2. โครงการจัดงานบุญ<br>ประเพณีท้องถิ่นในตำบล<br>ดอนหัน<br><br>3. โครงการอุดหนุน<br>คณะกรรมการหมู่บ้านตาม<br>โครงการอนุรักษ์ประเพณี<br>และวัฒนธรรมท้องถิ่น | สำนักงานปลัด              | ส่วนการศึกษา  | ส่วนการศึกษา |

| ความเชื่อมโยง<br>กับยุทธศาสตร์<br>จังหวัด   | ยุทธศาสตร์<br>อปท.ในเขต<br>จังหวัด  | ยุทธศาสตร์<br>อปท.                                       | เป้าประสงค์                      | ตัวชี้วัดเป้าประสงค์/<br>จุดมุ่งหมายเพื่อการ<br>พัฒนา (ตัวชี้วัดรวม)                | ค่าเป้าหมาย  |              |    |    | ความก้าวหน้า<br>ของเป้าหมาย | กลยุทธ์/แนว<br>ทางการพัฒนา   | ผลผลิตโครงการ/กิจกรรม  | หน่วยงาน<br>รับผิดชอบหลัก | หน่วยสนับสนุน |   |              |
|---|---|--|----------------------------------|---|--|--------------|----|----|-----------------------------|--|--|---------------------------|---------------|---|--------------|
|   |   |  |                                  |   | 61   | 62           | 63 | 64 |                             |  |  |                           |               |   |              |
| ประเด็น<br>ยุทธศาสตร์ที่ 2<br>การพัฒนา<br>คุณภาพคนและ<br>สังคมที่มี<br>คุณภาพ และ<br>ประเด็น<br>ยุทธศาสตร์ที่ 4<br>การเสริมสร้าง<br>ความมั่นคง<br>และความ<br>ปลอดภัยในชีวิต<br>และทรัพย์สิน | ยุทธศาสตร์ที่ 1<br>การพัฒนา<br>คุณภาพคนและ<br>สังคม และ<br>ยุทธศาสตร์ที่ 2<br>การพัฒนาเมือง<br>และชุมชนให้น่า<br>อยู่ | ยุทธศาสตร์ที่ 5<br>การพัฒนาสังคม<br>และชุมชน<br>เข้มแข็ง | สังคมและชุมชน<br>เข้มแข็งยั่งยืน | ร้อยละของ<br>ประชาชนที่มีส่วน<br>ร่วมในการสร้าง<br>ความเข้มแข็งให้<br>สังคมและชุมชน | 15   | 15           | 15 | 15 | 15                          | 2. ส่งเสริมและ<br>สนับสนุนการสืบ<br>สาน อนุรักษ์<br>ประเพณี<br>วัฒนธรรม และภูมิ<br>ปัญญาอันดีงาม<br>ท้องถิ่น เพื่อสร้าง<br>ความสามัคคีสู่<br>ชุมชนเข้มแข็ง<br>อย่างยั่งยืน | 4. โครงการอุดหนุน<br>คณะกรรมการหมู่บ้านตาม<br>โครงการจัดงานบุญ<br>ประเพณีบุญบั้งไฟประจำปี<br>ประจำตำบลคอนหัน | ส่วนการศึกษา              |               |   |              |
|   |   |  |                                  |   | 1  | 2            | 3  | 4  | 4                           |  |  |                           |               | 5. โครงการอุดหนุน<br>คณะกรรมการหมู่บ้านตาม<br>โครงการบรรพชาสามเณร<br>ภาคฤดูร้อน | ส่วนการศึกษา |
|   |   |  |                                  |   | 1  | 2            | 3  | 4  | 4                           |  |  |                           |               |   |              |
| 1   | 2   | 3  | 4                                | 4   | 8. โครงการจัดงานเฉลิม<br>พระเกียรติสมเด็จพระนาง<br>เจ้าสิริกิติ์<br>พระบรมราชินีนาถ 12<br>สิงหาคมราชินี "วันแม่<br>แห่งชาติ" | สำนักงานปลัด |    |    |                             |  |  |                           |               |   |              |

| ความเชื่อมโยง<br>กับยุทธศาสตร์<br>จังหวัด   | ยุทธศาสตร์<br>อปท.ในเขต<br>จังหวัด  | ยุทธศาสตร์<br>อปท.                                       | เป้าประสงค์                      | ตัวชี้วัดเป้าประสงค์/<br>จุดมุ่งหมายเพื่อการ<br>พัฒนา (ตัวชี้วัดรวม)                | ค่าเป้าหมาย |    |    |    | ความก้าวหน้า<br>ของเป้าหมาย | กลยุทธ์/แนว<br>ทางการพัฒนา   | ผลิตโครงการ/กิจกรรม  | หน่วยงาน<br>รับผิดชอบหลัก                                  | หน่วยสนับสนุน |
|---|---|--|----------------------------------|---|-------------|----|----|----|-----------------------------|--|--|--|---------------|
|   |   |  |                                  |   | 61          | 62 | 63 | 64 |                             |  |  |  |               |
| ประเด็น<br>ยุทธศาสตร์ที่ 2<br>การพัฒนา<br>คุณภาพคนและ<br>สังคมที่มี<br>คุณภาพ และ<br>ประเด็น<br>ยุทธศาสตร์ที่ 4<br>การเสริมสร้าง<br>ความมั่นคง<br>และความ<br>ปลอดภัยในชีวิต<br>และทรัพย์สิน | ยุทธศาสตร์ที่ 1<br>การพัฒนา<br>คุณภาพคนและ<br>สังคม และ<br>ยุทธศาสตร์ที่ 2<br>การพัฒนาเมือง<br>และชุมชนให้น่า<br>อยู่ | ยุทธศาสตร์ที่ 5<br>การพัฒนาสังคม<br>และชุมชน<br>เข้มแข็ง | สังคมและชุมชน<br>เข้มแข็งยั่งยืน | ร้อยละของ<br>ประชาชนที่มีส่วน<br>ร่วมในการสร้าง<br>ความเข้มแข็งให้<br>สังคมและชุมชน | 1           | 2  | 3  | 4  | 4                           | 2. ส่งเสริมและ<br>สนับสนุนการสืบ<br>สาน อนุรักษ์<br>ประเพณี<br>วัฒนธรรม และภูมิ<br>ปัญญาอันดีงาม<br>ท้องถิ่น เพื่อสร้าง<br>ความสามัคคีสู่<br>ชุมชนเข้มแข็ง<br>อย่างยั่งยืน | 9. โครงการฝึกอบรม<br>เยาวชน ประชาชนเข้าค่าย<br>ธรรมะ คุณธรรมและ<br>จริยธรรม    | ส่วนการศึกษาฯ  |               |
|   |   |  |                                  |   | 2           | 4  | 6  | 8  | 8                           | 3. ส่งเสริมและ<br>สนับสนุนการ<br>สร้างความเข้มแข็ง<br>แบบมีส่วนร่วม<br>เพื่อเตรียมความ<br>พร้อมและเฝ้าระวัง<br>ภัยต่าง ๆ ของ<br>ชุมชน                                      | 1. โครงการป้องกันและลด<br>อุบัติเหตุทางถนนในช่วง<br>เทศกาลต่าง ๆ               | สำนักงานปลัด   |               |
|   |   |  |                                  |   | 1           | 2  | 3  | 4  | 4                           |  | 2. โครงการอุดหนุน<br>คณะกรรมการตาม โครงการ<br>ป้องกันและลดอุบัติเหตุทาง<br>ถนน | 3. โครงการบำบัดเยียวยา<br>ลูกหลานคีนผู้สังคมตำบล<br>ดอนหัน | สำนักงานปลัด  |

| ความเชื่อมโยง<br>กับยุทธศาสตร์<br>จังหวัด  | ยุทธศาสตร์<br>อปท.ในเขต<br>จังหวัด   | ยุทธศาสตร์<br>อปท.  | เป้าประสงค์                              | ตัวชี้วัดเป้าประสงค์/<br>จุดมุ่งหมายเพื่อการ<br>พัฒนา (ตัวชี้วัดรวม)                           | ค่าเป้าหมาย  |                     |    |    | ความก้าวหน้า<br>ของเป้าหมาย | กลยุทธ์/แนว<br>ทางการพัฒนา  | ผลผลิตโครงการ/กิจกรรม  | หน่วยงาน<br>รับผิดชอบหลัก | หน่วยสนับสนุน |   |                     |   |                     |  |                     |
|--|--|---|--|--|--|---------------------|----|----|-----------------------------|---|--|---------------------------|---------------|---|---------------------|---|---------------------|--|---------------------|
|  |  |   |  |  | 61   | 62                  | 63 | 64 |                             |   |  |                           |               |   |                     |   |                     |  |                     |
| <p><u>ประเด็น</u><br/><u>ยุทธศาสตร์ที่ 2</u><br/>การพัฒนา<br/>คุณภาพคนและ<br/>สังคมที่มี<br/>คุณภาพ และ<br/><u>ประเด็น</u><br/><u>ยุทธศาสตร์ที่ 4</u><br/>การเสริมสร้าง<br/>ความมั่นคง<br/>และความ<br/>ปลอดภัยในชีวิต<br/>และทรัพย์สิน</p> | <p><u>ยุทธศาสตร์ที่ 1</u><br/>การพัฒนา<br/>คุณภาพคนและ<br/>สังคม และ<br/><u>ยุทธศาสตร์ที่ 2</u><br/>การพัฒนาเมือง<br/>และชุมชนให้<br/>น่า<br/>อยู่</p> | <p><u>ยุทธศาสตร์ที่ 5</u><br/>การพัฒนาสังคม<br/>และชุมชน<br/>เข้มแข็ง</p> | <p>สังคมและชุมชน<br/>เข้มแข็งยั่งยืน</p> | <p>ร้อยละของ<br/>ประชาชนที่มีส่วน<br/>ร่วมในการสร้าง<br/>ความเข้มแข็งให้<br/>สังคมและชุมชน</p> | 1  | 2                   | 3  | 4  | 4                           | <p>3. ส่งเสริมและ<br/>สนับสนุนการ<br/>สร้างความเข้มแข็ง<br/>แบบมีส่วนร่วม<br/>เพื่อเตรียมความ<br/>พร้อมและเฝ้าระวัง<br/>ภัยต่าง ๆ ของ<br/>ชุมชน</p> | <p>4. โครงการฝึกอบรมเพื่อ<br/>พัฒนาศักยภาพการ<br/>ดำเนินงานผู้ประสานงาน<br/>พลังแผ่นดินเอาชนะยาเสพติด (25 ตำบลประรด)</p> | <p>สำนักงานปลัด</p>       |               |   |                     |   |                     |  |                     |
|  |  |   |  |  | 1  | 2                   | 3  | 4  | 4                           |   |  |                           |               | <p>5. โครงการฝึกอบรมสร้าง<br/>เยาวชนต้นแบบเอาชนะยา<br/>เสพติดตำบลคอนหัน</p> | <p>สำนักงานปลัด</p> |   |                     |  |                     |
|  |  |   |  |  | 1  | 2                   | 3  | 4  | 4                           |   |  |                           |               |   |                     | <p>6. โครงการฝึกอบรมจับชีพ<br/>ปลอดภัยเสริมสร้างวินัย<br/>จราจร</p> | <p>สำนักงานปลัด</p> |  |                     |
|  |  |   |  |  | -  | -                   | 1  | -  | 1                           |   |  |                           |               |   |                     |   |                     | <p>7. โครงการฝึกอบรม<br/>อาสาสมัครป้องกันภัยพล<br/>เรือน (หลักสูตรจัดตั้ง)</p> | <p>สำนักงานปลัด</p> |
|  |  |   |  |  | -  | 1                   | -  | 2  | 2                           |   |  |                           |               |   |                     |   |                     |  |                     |
| -  | 1  | -   | 2  | 2  | <p>9. โครงการฝึกอบรมซ้อม<br/>แผนป้องกันสาธารณภัยที่มี<br/>ความเสี่ยงในตำบลคอนหัน</p> | <p>สำนักงานปลัด</p> |    |    |                             |   |  |                           |               |   |                     |   |                     |  |                     |

| ความเชื่อมโยง<br>กับยุทธศาสตร์<br>จังหวัด  | ยุทธศาสตร์<br>อปท.ในเขต<br>จังหวัด  | ยุทธศาสตร์<br>อปท.   | เป้าประสงค์                              | ตัวชี้วัดเป้าประสงค์/<br>จุดมุ่งหมายเพื่อการ<br>พัฒนา (ตัวชี้วัดรวม)                | ค่าเป้าหมาย |    |    |    | ความก้าวหน้า<br>ของเป้าหมาย | กลยุทธ์/แนว<br>ทางการพัฒนา  | ผลผลิตโครงการ/กิจกรรม  | หน่วยงาน<br>รับผิดชอบหลัก | หน่วยสนับสนุน |
|--|---|--|--|---|-------------|----|----|----|-----------------------------|---|--|---------------------------|---------------|
|  |   |  |  |   | 61          | 62 | 63 | 64 |                             |   |  |                           |               |
| <p><u>ประเด็น</u><br/>ยุทธศาสตร์ที่ 2<br/>การพัฒนา<br/>คุณภาพคนและ<br/>สังคมที่มี<br/>คุณภาพ และ<br/><u>ประเด็น</u><br/>ยุทธศาสตร์ที่ 4<br/>การเสริมสร้าง<br/>ความมั่นคง<br/>และความ<br/>ปลอดภัยในชีวิต<br/>และทรัพย์สิน</p> | <p>ยุทธศาสตร์ที่ 1<br/>การพัฒนา<br/>คุณภาพคนและ<br/>สังคม และ<br/>ยุทธศาสตร์ที่ 2<br/>การพัฒนาเมือง<br/>และชุมชนให้น่า<br/>อยู่</p> | <p>ยุทธศาสตร์ที่ 5<br/>การพัฒนาสังคม<br/>และชุมชน<br/>เข้มแข็ง</p> | <p>สังคมและชุมชน<br/>เข้มแข็งยั่งยืน</p> | ร้อยละของ<br>ประชาชนที่มีส่วน<br>ร่วมในการสร้าง<br>ความเข้มแข็งให้<br>สังคมและชุมชน | 1           | 2  | 3  | 4  | 4                           | <p>3. ส่งเสริมและ<br/>สนับสนุนการ<br/>สร้างความเข้มแข็ง<br/>แบบมีส่วนร่วม<br/>เพื่อเตรียมความ<br/>พร้อมและเฝ้าระวัง<br/>ภัยต่าง ๆ ของ<br/>ชุมชน</p> | 10. โครงการป้องกันและ<br>แก้ไขปัญหาเพื่อบรรเทา<br>ความเดือดร้อนแก่<br>ประชาชนจากภัยหนาว                                  | <p>สำนักงานปลัด</p>       |               |
|  |   |  |  |   | 1           | 2  | 3  | 4  | 4                           |   | 11. โครงการป้องกันและ<br>แก้ไขปัญหาเพื่อบรรเทา<br>ความเดือดร้อนแก่<br>ประชาชนจากวาตภัย                                   |                           |               |
|  |   |  |  |   | 1           | 2  | 3  | 4  | 4                           |   | 12. โครงการป้องกันและ<br>แก้ไขปัญหาสาธารณภัยอื่น<br>ๆ  |                           |               |
|  |   |  |  |   | 1           | 2  | 3  | 4  | 4                           |   | 13. โครงการอุดหนุน<br>งบประมาณสนับสนุนการ<br>ดำเนินการป้องกันและ<br>แก้ไขปัญหาสุขภาพจิตใน<br>โรงเรียนในเขตตำบลคอน<br>หัน |                           |               |
|  |   |  |  |   | 1           | 2  | 3  | 4  | 4                           | 14. โครงการรณรงค์<br>ป้องกันและแก้ไขปัญหา<br>สุขภาพจิตตำบลคอนหัน  | สำนักงานปลัด   |                           |               |

| ความเชื่อมโยง<br>กับยุทธศาสตร์<br>จังหวัด   | ยุทธศาสตร์<br>อปท.ในเขต<br>จังหวัด  | ยุทธศาสตร์<br>อปท.                                       | เป้าประสงค์                      | ตัวชี้วัดเป้าประสงค์/<br>จุดมุ่งหมายเพื่อการ<br>พัฒนา (ตัวชี้วัดรวม)                | ค่าเป้าหมาย |    |    |    | ความก้าวหน้า<br>ของเป้าหมาย | กลยุทธ์/แนว<br>ทางการพัฒนา  | ผลผลิตโครงการ/กิจกรรม   | หน่วยงาน<br>รับผิดชอบหลัก | หน่วยสนับสนุน |
|---|---|--|----------------------------------|---|-------------|----|----|----|-----------------------------|---|---|---------------------------|---------------|
|   |   |  |                                  |   | 61          | 62 | 63 | 64 |                             |   |   |                           |               |
| ประเด็น<br>ยุทธศาสตร์ที่ 2<br>การพัฒนา<br>คุณภาพคนและ<br>สังคมที่มี<br>คุณภาพ และ<br>ประเด็น<br>ยุทธศาสตร์ที่ 4<br>การเสริมสร้าง<br>ความมั่นคง<br>และความ<br>ปลอดภัยในชีวิต<br>และทรัพย์สิน | ยุทธศาสตร์ที่ 1<br>การพัฒนา<br>คุณภาพคนและ<br>สังคม และ<br>ยุทธศาสตร์ที่ 2<br>การพัฒนาเมือง<br>และชุมชนให้น่า<br>อยู่ | ยุทธศาสตร์ที่ 5<br>การพัฒนาสังคม<br>และชุมชน<br>เข้มแข็ง | สังคมและชุมชน<br>เข้มแข็งยั่งยืน | ร้อยละของ<br>ประชาชนที่มีส่วน<br>ร่วมในการสร้าง<br>ความเข้มแข็งให้<br>สังคมและชุมชน | 1           | 2  | 3  | 4  | 4                           | 3. ส่งเสริมและ<br>สนับสนุนการ<br>สร้างความเข้มแข็ง<br>แบบมีส่วนร่วม<br>เพื่อเตรียมความ<br>พร้อมและเฝ้าระวัง<br>ภัยต่าง ๆ ของ<br>ชุมชน | 15. โครงการอุดหนุน<br>งบประมาณศูนย์ปฏิบัติกา<br>พลังแผ่นดินเอาชนะยาเสพติด<br>อำเภอเมืองขอนแก่น<br><br>17. โครงการอุดหนุน<br>งบประมาณศูนย์ปฏิบัติกา<br>พลังแผ่นดินเอาชนะยาเสพติด<br>จังหวัดขอนแก่น | สำนักงานปลัด              | สำนักงานปลัด  |
|   |   |  |                                  |   | 1           | 2  | 3  | 4  | 4                           |   |   |                           |               |



| ความเชื่อมโยง<br>กับยุทธศาสตร์<br>จังหวัด                 | ยุทธศาสตร์<br>อปท.ในเขต<br>จังหวัด  | ยุทธศาสตร์<br>อปท.                                      | เป้าประสงค์   | ตัวชี้วัดเป้าประสงค์/<br>จุดมุ่งหมายเพื่อการ<br>พัฒนา (ตัวชี้วัดรวม)   | ค่าเป้าหมาย |    |    |    | ความก้าวหน้า<br>ของเป้าหมาย | กลยุทธ์/แนว<br>ทางการพัฒนา  | ผลผลิตโครงการ/กิจกรรม  | หน่วยงาน<br>รับผิดชอบหลัก | หน่วยสนับสนุน       |
|---|---|---|---|--|-------------|----|----|----|-----------------------------|---|--|---------------------------|---------------------|
|   |   |   |   |  | 61          | 62 | 63 | 64 |                             |   |  |                           |                     |
| ประเด็น<br>ยุทธศาสตร์ที่ 5<br>การพัฒนาการ<br>บริหารภาครัฐ | ยุทธศาสตร์ที่<br>การพัฒนา<br>คุณภาพคนและ<br>สังคม และ<br>ยุทธศาสตร์ที่ 2<br>การพัฒนาเมือง<br>และชุมชนให้น่า<br>อยู่ | ยุทธศาสตร์ที่ 6<br>การพัฒนาการ<br>บริหารจัดการที่<br>ดี | ประชาชนมีความ<br>พึงพอใจในการรับ<br>บริการ ภายใต้การ<br>ดำเนินงาน<br>โปร่งใสตาม<br>หลักเกณฑ์การ<br>บริหารกิจการ<br>บ้านเมืองที่ดี | ร้อยละของ<br>ประชาชนที่มีต่อ<br>ความพึงพอใจในการ<br>รับบริการจากภาครัฐ | 1           | 2  | 3  | 4  | 4                           | 1. การพัฒนา<br>ระบบการ<br>บริหารงานราชการ<br>และการบริการ<br>ประชาชน รวมทั้ง<br>พัฒนาอาคาร<br>สถานที่ราชการให้<br>มีความพร้อมใน<br>การให้บริการ | 1. โครงการอบต.เคลื่อนที่<br>ให้บริการประชาชนตำบล<br>ดอนหัน<br>2. โครงการเผยแพร่<br>กระบวนการให้บริการ<br>สาธารณะแก่ประชาชน<br>(จัดทำคู่มือ)<br>3. โครงการปรับปรุงอาคาร<br>สำนักงาน (อาคารศูนย์<br>สารสนเทศ)<br>4. โครงการปรับปรุงอาคาร<br>ห้องประชุม<br>5. โครงการก่อสร้างอาคาร<br>เก็บพัสดุประจำ อบต.ดอน<br>หัน<br>6. โครงการอุดหนุนการ<br>บริหารจัดการศูนย์ข้อมูล<br>ข่าวสารประจำอำเภอเมือง<br>ขอนแก่น | สำนักงานปลัด              | กองคลัง,<br>กองช่าง |
|   |   |   |   |  | 1           | -  | 2  | -  | 3                           |   |  |                           |                     |
|   |   |   |   |  | -           | 1  | -  | 2  | 2                           |   |  |                           |                     |
|   |   |   |   |  | -           | 1  | -  | -  | 1                           |   |  |                           |                     |
|   |   |   |   |  | -           | -  | 1  | -  | 1                           |   |  |                           |                     |
|   |   |   |   |  | 1           | 2  | 3  | 4  | 4                           |   |  |                           |                     |

| ความเชื่อมโยง<br>กับยุทธศาสตร์<br>จังหวัด                 | ยุทธศาสตร์<br>อปท.ในเขต<br>จังหวัด  | ยุทธศาสตร์<br>อปท.                                      | เป้าประสงค์   | ตัวชี้วัดเป้าประสงค์/<br>จุดมุ่งหมายเพื่อการ<br>พัฒนา (ตัวชี้วัดรวม)   | ค่าเป้าหมาย   |   |              |    | ความก้าวหน้า<br>ของเป้าหมาย | กลยุทธ์/แนว<br>ทางการพัฒนา   | ผลผลิตโครงการ/กิจกรรม  | หน่วยงาน<br>รับผิดชอบหลัก | หน่วยสนับสนุน |  |  |
|---|---|---|---|--|---|---|--------------|----|-----------------------------|--|--|---------------------------|---------------|--|--|
|   |   |   |   |  | 61  | 62  | 63           | 64 |                             |  |  |                           |               |  |  |
| ประเด็น<br>ยุทธศาสตร์ที่ 5<br>การพัฒนาการ<br>บริหารภาครัฐ | ยุทธศาสตร์ที่<br>การพัฒนา<br>คุณภาพคนและ<br>สังคม และ<br>ยุทธศาสตร์ที่ 2<br>การพัฒนาเมือง<br>และชุมชนให้น่า<br>อยู่ | ยุทธศาสตร์ที่ 6<br>การพัฒนาการ<br>บริหารจัดการที่<br>ดี | ประชาชนมีความ<br>พึงพอใจในการรับ<br>บริการ ภายใต้การ<br>ดำเนินงาน<br>โปร่งใสตาม<br>หลักเกณฑ์การ<br>บริหารกิจการ<br>บ้านเมืองที่ดี | ร้อยละของ<br>ประชาชนที่มีต่อ<br>ความพึงพอใจในการ<br>รับบริการจากภาครัฐ | 1   | 2   | -            | -  | 2                           | 1. การพัฒนา<br>ระบบการ<br>บริหารงานราชการ<br>และการบริการ<br>ประชาชน รวมทั้ง<br>พัฒนาอาคาร<br>สถานที่ราชการ ให้<br>มีความพร้อมใน<br>การให้บริการ | 7. โครงการสำรวจ<br>ตรวจสอบและจัดทำแผนที่<br>แนวเขตปกครองตำบล<br>ขึ้นเพื่อพัฒนาตำบล | กองช่าง                   |               |  |  |
|   |   |   |   |  | 1   | 2   | 3            | 4  | 4                           |  |  |                           |               | 8. โครงการเพิ่ม<br>ประสิทธิภาพการจัดเก็บ<br>รายได้ของ อบต.คอนหัน   | กองคลัง  |
|   |   |   |   |  | 1   | -   | -            | 2  | 2                           |  |  |                           |               | 9. โครงการจัดซื้อรถยนต์<br>ส่วนกลาง ประจำ อบต.   | กองคลัง  |
|   |   |   |   |  | 2   | 4   | 6            | 8  | 8                           |  |  |                           |               | 2. ส่งเสริมและ<br>พัฒนาศักยภาพ<br>ของบุคลากรด้าน<br>ความรู้<br>ความสามารถ<br>คุณธรรม<br>จริยธรรม พร้อมทั้ง<br>จะปฏิบัติหน้าที่<br>ให้บริการ<br>ประชาชน | 1. โครงการฝึกอบรมเพื่อ<br>เพิ่มศักยภาพในการ<br>ปฏิบัติงานของบุคลากร<br>อบต.คอนหัน ในหลักสูตร<br>ต่าง ๆ |
| -   | 1   | -   | 2   | 2  | 2. โครงการฝึกอบรมและ<br>ศึกษาดูงานเพื่อพัฒนา<br>ศักยภาพพนักงาน ผู้บริหาร<br>สมาชิก อบต.และผู้นำ<br>ท้องถิ่น | 2. โครงการฝึกอบรมและ<br>ศึกษาดูงานเพื่อพัฒนา<br>ศักยภาพพนักงาน ผู้บริหาร<br>สมาชิก อบต.และผู้นำ<br>ท้องถิ่น | สำนักงานปลัด |    |                             |  |  |                           |               |  |  |

| ความเชื่อมโยง<br>กับยุทธศาสตร์<br>จังหวัด                 | ยุทธศาสตร์<br>อปท.ในเขต<br>จังหวัด  | ยุทธศาสตร์<br>อปท.                                      | เป้าประสงค์   | ตัวชี้วัดเป้าประสงค์/<br>จุดมุ่งหมายเพื่อการ<br>พัฒนา (ตัวชี้วัดรวม)   | ค่าเป้าหมาย |    |    |    | ความก้าวหน้า<br>ของเป้าหมาย | กลยุทธ์/แนว<br>ทางการพัฒนา   | ผลผลิตโครงการ/กิจกรรม  | หน่วยงาน<br>รับผิดชอบหลัก | หน่วยสนับสนุน               |
|---|---|---|---|--|-------------|----|----|----|-----------------------------|--|--|---------------------------|-----------------------------|
|   |   |   |   |  | 61          | 62 | 63 | 64 |                             |  |  |                           |                             |
| ประเด็น<br>ยุทธศาสตร์ที่ 5<br>การพัฒนาการ<br>บริหารภาครัฐ | ยุทธศาสตร์ที่<br>การพัฒนา<br>คุณภาพคนและ<br>สังคม และ<br>ยุทธศาสตร์ที่ 2<br>การพัฒนาเมือง<br>และชุมชนให้น่า<br>อยู่ | ยุทธศาสตร์ที่ 6<br>การพัฒนาการ<br>บริหารจัดการที่<br>ดี | ประชาชนมีความ<br>พึงพอใจในการรับ<br>บริการ ภายใต้การ<br>ดำเนินงาน<br>โปร่งใสตาม<br>หลักเกณฑ์การ<br>บริหารกิจการ<br>บ้านเมืองที่ดี | ร้อยละของ<br>ประชาชนที่มีต่อ<br>ความพึงพอใจในการ<br>รับบริการจากภาครัฐ | 1           | -  | 2  | -  | 2                           | 2. ส่งเสริมและ<br>พัฒนาศักยภาพ<br>ของบุคลากรด้าน<br>ความรู้<br>ความสามารถ<br>คุณธรรม<br>จริยธรรม พร้อมทั้ง<br>จะปฏิบัติหน้าที่<br>ให้บริการ<br>ประชาชน | 3. โครงการฝึกอบรมและ<br>ศึกษาดูงานเพื่อเพิ่มพูน<br>ประสิทธิภาพการ<br>ปฏิบัติงานบุคลากรผู้ดูแล<br>เด็กของ อบต.ดอนหัน<br><br>4. โครงการฝึกอบรมเพิ่ม<br>ศักยภาพบุคลากร<br>ผู้ปฏิบัติงานกู้ชีพกู้ภัย | สำนักงานปลัด              | โรงพยาบาล<br>ขอนแก่น,สิริธร |
|   |   |   |   |  | -           | 1  | -  | 2  | 2                           |  |  |                           |                             |

## ส่วนที่ 5

### บัญชีโครงการพัฒนาท้องถิ่น

#### ยุทธศาสตร์การพัฒนาและแผนงาน

| ที่ | ยุทธศาสตร์   | ด้าน  | แผนงาน   | หน่วยงาน<br>รับผิดชอบหลัก                   | หน่วยงาน<br>สนับสนุน         |
|-----|--|---|--|---|------------------------------|
| 1   | ยุทธศาสตร์การพัฒนาโครงสร้างพื้นฐาน<br>และระบบสาธารณูปโภคสาธารณูปการ            | - บริการชุมชนและสังคม<br>- การเศรษฐกิจ      | - เคหะและชุมชน<br>- อุตสาหกรรมและการโยธา   | กองช่าง                                     | อบจ.ขก.,<br>กรมส่งเสริมฯ ฯลฯ |
| 2   | ยุทธศาสตร์พัฒนาคุณภาพคน  | - บริการชุมชนและสังคม                       | - การศึกษา<br>- สาธารณสุข<br>- สังคมสงเคราะห์  | กองการศึกษา<br>สำนักงานปลัด<br>สำนักงานปลัด |                              |
| 3   | ยุทธศาสตร์การพัฒนาเศรษฐกิจ   | - บริการชุมชนและสังคม<br>- การเศรษฐกิจ      | - สร้างความเข้มแข็งของชุมชน<br>- การเกษตร  | สำนักงานปลัด<br>สำนักงานปลัด                | กองช่าง,กรม<br>ส่งเสริมฯ     |
| 4   | ยุทธศาสตร์พัฒนาการบริหารจัดการ<br>ทรัพยากรธรรมชาติและสิ่งแวดล้อมอย่าง<br>สมดุล | - การเศรษฐกิจ<br>- บริการชุมชนและสังคม      | - การเกษตร<br>- เคหะและชุมชน   | สำนักงานปลัด<br>สำนักงานปลัด                |                              |
| 5   | ยุทธศาสตร์พัฒนาสังคมและชุมชน<br>เข้มแข็ง                                       | - บริการชุมชนและสังคม<br><br>- บริหารทั่วไป | - สร้างความเข้มแข็งของชุมชน<br>- การศาสนา วัฒนธรรมและ<br>นันทนาการ<br>- การรักษาความสงบภายใน | สำนักงานปลัด<br>กองการศึกษา<br>สำนักงานปลัด |                              |
| 6   | ยุทธศาสตร์พัฒนาการบริหารจัดการที่ดี  | - บริหารทั่วไป<br>- บริการชุมชนและสังคม     | - บริหารงานทั่วไป<br>- การศึกษา  | สำนักงานปลัด<br>กองการศึกษา                 | กองคลัง,กองช่าง              |

**บัญชีสรุปโครงการพัฒนา**  
**แผนพัฒนาท้องถิ่นสี่ปี พ.ศ. 2561 – 2564**  
**องค์การบริหารส่วนตำบลคอนหัน อำเภอเมืองขอนแก่น จังหวัดขอนแก่น**

| ยุทธศาสตร์  | ปี 2561      |                   | ปี 2562      |                   | ปี 2563      |                   | ปี 2564      |                   | รวม 4 ปี     |                    |
|---|--------------|-------------------|--------------|-------------------|--------------|-------------------|--------------|-------------------|--------------|--------------------|
|   | จำนวนโครงการ | งบประมาณ (บาท)    | จำนวนโครงการ | งบประมาณ (บาท)    | จำนวนโครงการ | งบประมาณ (บาท)    | จำนวนโครงการ | งบประมาณ (บาท)    | จำนวนโครงการ | งบประมาณ (บาท)     |
| <b>1) ยุทธศาสตร์การพัฒนาโครงสร้างพื้นฐานและระบบสาธารณูปโภค สาธารณูปการ</b>                        |              |                   |              |                   |              |                   |              |                   |              |                    |
| 1.1 แนวทางการพัฒนา ก่อสร้าง ปรับปรุง บำรุงรักษา และซ่อมแซมถนน ร่องระบายน้ำ สะพาน                  | 51           | 51,324,655        | 34           | 56,217,075        | 29           | 19,862,970        | 17           | 12,025,080        | 131          | 139,429,780        |
| 1.2 แนวทางการพัฒนา จัดให้มีและบำรุงรักษาสาธารณูปโภค และสาธารณูปการที่ได้มาตรฐาน                   | 9            | 2,850,000         | 5            | 835,000           | 7            | 2,189,500         | 6            | 3,645,000         | 27           | 9,519,500          |
| <b>รวม</b>  | <b>60</b>    | <b>54,174,655</b> | <b>39</b>    | <b>57,052,075</b> | <b>36</b>    | <b>22,052,470</b> | <b>23</b>    | <b>15,670,080</b> | <b>158</b>   | <b>148,939,280</b> |
| <b>2) ยุทธศาสตร์การพัฒนาคุณภาพคน</b>  |              |                   |              |                   |              |                   |              |                   |              |                    |
| 2.1 แนวทางการพัฒนา ส่งเสริมและพัฒนาการเรียนการสอนทั้งในระบบและนอกระบบอย่างเท่าเทียม               | 12           | 8,497,600         | 7            | 5,117,600         | 7            | 5,167,600         | 6            | 5,067,600         | 32           | 23,850,400         |
| 2.2 แนวทางการพัฒนา ส่งเสริมสนับสนุนและพัฒนาคุณภาพชีวิตผู้ด้อยโอกาสในชุมชนอย่างเท่าเทียมและทั่วถึง | 6            | 14,526,000        | 6            | 14,526,000        | 6            | 14,526,000        | 6            | 14,526,000        | 24           | 58,104,000         |

| ยุทธศาสตร์  | ปี 2561      |                   | ปี 2562      |                   | ปี 2563      |                   | ปี 2564      |                   | รวม 4 ปี     |                   |
|---|--------------|-------------------|--------------|-------------------|--------------|-------------------|--------------|-------------------|--------------|-------------------|
|   | จำนวนโครงการ | งบประมาณ (บาท)    | จำนวนโครงการ | งบประมาณ (บาท)    | จำนวนโครงการ | งบประมาณ (บาท)    | จำนวนโครงการ | งบประมาณ (บาท)    | จำนวนโครงการ | งบประมาณ (บาท)    |
| 2.3 แนวทางการพัฒนา ส่งเสริม สนับสนุนและพัฒนาสุขภาพคนในชุมชน   | 6            | 560,000           | 5            | 460,000           | 5            | 460,000           | 5            | 460,000           | 21           | 1,940,000         |
| <b>รวม</b>  | <b>24</b>    | <b>23,583,600</b> | <b>18</b>    | <b>20,103,600</b> | <b>18</b>    | <b>20,153,600</b> | <b>17</b>    | <b>20,053,600</b> | <b>77</b>    | <b>83,894,400</b> |
| <b>3) ยุทธศาสตร์การพัฒนาเศรษฐกิจ</b>  |              |                   |              |                   |              |                   |              |                   |              |                   |
| 3.1 แนวทางการพัฒนา ส่งเสริมและพัฒนาอาชีพให้ประชาชนตามหลักปรัชญาเศรษฐกิจพอเพียง                                  | 10           | 4,760,000         | 9            | 1,760,000         | 9            | 1,760,000         | 9            | 1,760,000         | 37           | 10,040,000        |
| 3.2 แนวทางการพัฒนา เพิ่มประสิทธิภาพและมูลค่าการผลิตสินค้าภาคเกษตร ปศุสัตว์และประมง                              | 5            | 140,000           | 5            | 140,000           | 5            | 140,000           | 5            | 140,000           | 20           | 560,000           |
| 3.3 แนวทางการพัฒนา ส่งเสริมและพัฒนาปัจจัยในการผลิตและจำหน่าย  | 8            | 20,834,300        | 4            | 3,973,100         | 2            | 150,000           | 2            | 150,000           | 16           | 25,107,400        |
| <b>รวม</b>  | <b>23</b>    | <b>25,734,300</b> | <b>18</b>    | <b>5,873,100</b>  | <b>16</b>    | <b>2,050,000</b>  | <b>16</b>    | <b>2,050,000</b>  | <b>73</b>    | <b>35,707,400</b> |
| <b>4) ยุทธศาสตร์การพัฒนาการบริหารจัดการทรัพยากรธรรมชาติและสิ่งแวดล้อมอย่างสมดุล</b>                             |              |                   |              |                   |              |                   |              |                   |              |                   |
| 4.1 แนวทางการพัฒนา ส่งเสริมพัฒนาและสนับสนุนการมีส่วนร่วมสร้างสมดุลการบริหารจัดการทรัพยากรธรรมชาติและสิ่งแวดล้อม | 2            | 40,000            | 2            | 40,000            | 2            | 40,000            | 2            | 40,000            | 8            | 160,000           |

| ยุทธศาสตร์   | ปี 2561      |                | ปี 2562      |                | ปี 2563      |                | ปี 2564      |                | รวม 4 ปี     |                  |
|--|--------------|----------------|--------------|----------------|--------------|----------------|--------------|----------------|--------------|------------------|
|  | จำนวนโครงการ | งบประมาณ (บาท) | จำนวนโครงการ | งบประมาณ (บาท) | จำนวนโครงการ | งบประมาณ (บาท) | จำนวนโครงการ | งบประมาณ (บาท) | จำนวนโครงการ | งบประมาณ (บาท)   |
| 4.2 แนวทางการพัฒนา ป้องกัน<br>ดูแลรักษา บำบัดฟื้นฟู ปรับปรุงภูมิ<br>ทัศน์สวนสาธารณะ  | 2            | 200,000        | 1            | 100,000        | -            | -              | -            | -              | 3            | 300,000          |
| 4.3 แนวทางการพัฒนา ส่งเสริม<br>พัฒนาและสนับสนุนการบริหารจัดการ<br>ขยะ สิ่งปฏิกูลและน้ำเสียอย่างยั่งยืน   | 4            | 586,000        | 3            | 550,000        | 3            | 550,000        | 3            | 550,000        | 13           | 2,236,000        |
| <b>รวม</b>   | <b>8</b>     | <b>826,000</b> | <b>6</b>     | <b>690,000</b> | <b>5</b>     | <b>590,000</b> | <b>5</b>     | <b>590,000</b> | <b>24</b>    | <b>2,696,000</b> |
| <b>5) ยุทธศาสตร์การพัฒนาสังคมและ<br/>ชุมชนเข้มแข็ง</b>   |              |                |              |                |              |                |              |                |              |                  |
| 5.1 แนวทางการพัฒนา ส่งเสริม<br>การมีส่วนร่วมในชุมชนเพื่อการ<br>พัฒนาชุมชนน่าอยู่อย่างยั่งยืน   | 10           | 615,000        | 11           | 915,000        | 10           | 615,000        | 10           | 615,000        | 41           | 2,760,000        |
| 5.2 แนวทางการพัฒนา ส่งเสริม<br>และสนับสนุนการสืบสาน อนุรักษ์<br>ประเพณีวัฒนธรรม และภูมิปัญญา<br>อันดีงามท้องถิ่น เพื่อสร้างความ<br>สามัคคีสู่ชุมชนเข้มแข็งอย่างยั่งยืน | 5            | 200,000        | 5            | 200,000        | 5            | 200,000        | 5            | 200,000        | 20           | 800,000          |

| ยุทธศาสตร์   | ปี 2561      |                    | ปี 2562      |                   | ปี 2563      |                   | ปี 2564      |                   | รวม 4 ปี     |                    |
|--|--------------|--------------------|--------------|-------------------|--------------|-------------------|--------------|-------------------|--------------|--------------------|
|  | จำนวนโครงการ | งบประมาณ (บาท)     | จำนวนโครงการ | งบประมาณ (บาท)    | จำนวนโครงการ | งบประมาณ (บาท)    | จำนวนโครงการ | งบประมาณ (บาท)    | จำนวนโครงการ | งบประมาณ (บาท)     |
| 5.3 แนวทางการพัฒนา ส่งเสริมและสนับสนุนการสร้างเสริมเข้มแข็งแบบมีส่วนร่วมเพื่อเตรียมความพร้อมเฝ้าระวังภัยต่าง ๆ ของชุมชน              | 12           | 14,080,000         | 9            | 12,805,000        | 10           | 12,975,000        | 8            | 305,000           | 38           | 40,165,000         |
| <b>รวม</b>   | <b>27</b>    | <b>14,895,000</b>  | <b>25</b>    | <b>13,920,000</b> | <b>25</b>    | <b>13,790,000</b> | <b>23</b>    | <b>1,120,000</b>  | <b>100</b>   | <b>43,725,000</b>  |
| <b>6) ยุทธศาสตร์การพัฒนาการบริหารจัดการที่ดี</b>   |              |                    |              |                   |              |                   |              |                   |              |                    |
| 6.1 แนวทางการพัฒนา การพัฒนาระบบการบริหารราชการและการบริการประชาชน รวมทั้งพัฒนาอาคารสถานที่ราชการให้มีความพร้อมในการให้บริการ         | 6            | 515,000            | 3            | 65,000            | 3            | 65,000            | 3            | 65,000            | 15           | 710,000            |
| 6.2 แนวทางการพัฒนา ส่งเสริมและพัฒนาศักยภาพของบุคลากรด้านความรู้ความสามารถ คุณธรรม จริยธรรม พร้อมทั้งจะปฏิบัติหน้าที่ให้บริการประชาชน | 4            | 160,000            | 2            | 10,000            | 3            | 150,000           | 2            | 100,000           | 11           | 420,000            |
| <b>รวม</b>   | <b>10</b>    | <b>675,000</b>     | <b>5</b>     | <b>75,000</b>     | <b>6</b>     | <b>215,000</b>    | <b>5</b>     | <b>165,000</b>    | <b>26</b>    | <b>1,130,000</b>   |
| <b>รวมทั้งสิ้น</b>   | <b>152</b>   | <b>119,888,555</b> | <b>111</b>   | <b>97,713,775</b> | <b>106</b>   | <b>58,851,070</b> | <b>89</b>    | <b>39,648,680</b> | <b>458</b>   | <b>316,092,080</b> |



**แผนพัฒนาท้องถิ่นสี่ปี (พ.ศ. 2561 – 2564)**  
**สำหรับ องค์กรปกครองท้องถิ่นดำเนินการ**

**รายละเอียดโครงการพัฒนา**  
**แผนพัฒนาท้องถิ่นสี่ปี (พ.ศ. 2561 – 2564)**  
**สำหรับ องค์กรปกครองท้องถิ่นดำเนินการ**

**องค์การบริหารส่วนตำบลดอนหัน อำเภอเมือง จังหวัดขอนแก่น**

ยุทธศาสตร์จังหวัดที่ 5 การเพิ่มศักยภาพของเมืองเพื่อเชื่อมโยงโอกาสจากกลุ่มประเทศอนุภูมิภาคผู้นำโขงและอาเซียน

- ยุทธศาสตร์การพัฒนาของ อปท.ในเขตจังหวัดที่ 7 การเสริมสร้างทุนทางสังคมให้เข้มแข็ง

**1. ยุทธศาสตร์การพัฒนาโครงสร้างพื้นฐานและระบบสาธารณูปโภคสาธารณูปการ**

**1.1 แนวทางการพัฒนา ก่อสร้าง ปรับปรุง บำรุงรักษา และซ่อมแซมถนน ร่องระบายน้ำ สะพาน**

| ที่ | โครงการ  | วัตถุประสงค์                                   | เป้าหมาย<br>(ผลผลิตโครงการ)  | งบประมาณและที่ผ่านมา |               |               |               | ตัวชี้วัด<br>(KPI)   | ผลลัพธ์ที่คาดว่าจะได้รับ                             | หน่วยงาน<br>รับผิดชอบหลัก |
|-----|--|--|--|----------------------|---------------|---------------|---------------|--|--|---------------------------|
|     |  |  |  | 2561<br>(บาท)        | 2562<br>(บาท) | 2563<br>(บาท) | 2564<br>(บาท) |  |  |                           |
| 1   | โครงการก่อสร้างยกระดับถนนคอนกรีตเสริมเหล็ก บ้านดอนหัน หมู่ที่ 1 สายบ้านแม่ริ้วญา – บ้านพ่อเพชร | เพื่อให้ประชาชนในหมู่ที่ 1 มีการคมนาคมที่สะดวก | ดำเนินการก่อสร้างยกระดับถนน คสล. ขนาดผิวจราจรกว้าง 4 เมตร ยาว 117 เมตร หนา 0.15 เมตร พิกัดจุดดำเนินการ เริ่มต้น N 16°20.464' , E 102°50.991' จุดสิ้นสุด N 16°20.487' , E 102°50.940' | 234,000              |               |               |               | ขนาดความยาวของถนน คสล. ที่ก่อสร้างได้ต่อเป้าหมายการดำเนินการตามโครงการ | ประชาชนในหมู่ที่ 1 มีการคมนาคมที่สะดวกรวดเร็วปลอดภัย | กองช่าง                   |

## 1. ยุทธศาสตร์การพัฒนาโครงสร้างพื้นฐานและระบบสาธารณูปโภคสาธารณูปการ

### 1.1 แนวทางการพัฒนา ก่อสร้าง ปรับปรุง บำรุงรักษา และซ่อมแซมถนน ร่องระบายน้ำ สะพาน

| ที่ | โครงการ   | วัตถุประสงค์  | เป้าหมาย<br>(ผลผลิตโครงการ)   | งบประมาณและที่ผ่านมา |               |               |               | ตัวชี้วัด<br>(KPI)  | ผลลัพธ์ที่คาดว่าจะได้รับ                             | หน่วยงาน<br>รับผิดชอบหลัก |
|-----|---|---|---|----------------------|---------------|---------------|---------------|---|--|---------------------------|
|     |   |   |   | 2561<br>(บาท)        | 2562<br>(บาท) | 2563<br>(บาท) | 2564<br>(บาท) |   |  |                           |
| 2   | โครงการก่อสร้างวางท่อระบายน้ำคอนกรีตเสริมเหล็ก พร้อมบ่อพัก บ้านดอนหัน หมู่ที่ 1 สาย บ้านพ่อสมควร – หน้าโรงเรียน | เพื่อให้ประชาชนในหมู่ที่ 1 มีการคมนาคมที่สะดวก น้ำไม่ท่วมขังถนน | ดำเนินการก่อสร้างวางท่อระบายน้ำ คสล. ขนาด dia. 0.40 X 1.00 เมตร ยาว 180 เมตร พิกัดจุดดำเนินการ เริ่มต้น N 16°20.355' , E 102°51.080' จุดสิ้นสุด N 16°20.381' , E 102°50.983'  | 324,000              |               |               |               | ขนาดความยาวของท่อระบายน้ำที่ก่อสร้างได้ต่อเป้าหมายการดำเนินการตามโครงการ      | ประชาชนในหมู่ที่ 1 มีการคมนาคมที่สะดวกรวดเร็วปลอดภัย | กองช่าง                   |
| 3   | โครงการก่อสร้างร่องระบายน้ำคอนกรีตเสริมเหล็ก บ้านดอนแดง หมู่ที่ 2 สายร้านค้าพ่อเจิม – คลองส่งน้ำ                | เพื่อให้ประชาชนในหมู่ที่ 2 มีการคมนาคมที่สะดวก น้ำไม่ท่วมขังถนน | ดำเนินการก่อสร้างร่องระบายน้ำ คสล. ขนาดกว้าง 0.30 เมตร ยาว 190 เมตร ลึก 0.40 เมตร ผนังคอนกรีตหนา 0.10 เมตร พร้อมฝาปิดและป้ายโครงการ พิกัดจุดดำเนินการ เริ่มต้น N 16°20.546' , E 102°51.560' จุดสิ้นสุด N 16°20.524' , E 102°51.664' | 365,750              |               |               |               | ขนาดความยาวของถนนลูกรังที่ปรับปรุงซ่อมแซมได้ต่อเป้าหมายการดำเนินการตามโครงการ | ประชาชนในหมู่ที่ 2 มีการคมนาคมที่สะดวกรวดเร็วปลอดภัย | กองช่าง                   |

## 1. ยุทธศาสตร์การพัฒนาโครงสร้างพื้นฐานและระบบสาธารณูปโภคสาธารณูปการ

### 1.1 แนวทางการพัฒนา ก่อสร้าง ปรับปรุง บำรุงรักษา และซ่อมแซมถนน ร่องระบายน้ำ สะพาน

| ที่ | โครงการ  | วัตถุประสงค์  | เป้าหมาย<br>(ผลผลิตโครงการ)  | งบประมาณและที่ผ่านมา |               |               |               | ตัวชี้วัด<br>(KPI)   | ผลลัพธ์ที่คาดว่าจะได้รับ                             | หน่วยงาน<br>รับผิดชอบหลัก |
|-----|--|---|--|----------------------|---------------|---------------|---------------|--|--|---------------------------|
|     |  |   |  | 2561<br>(บาท)        | 2562<br>(บาท) | 2563<br>(บาท) | 2564<br>(บาท) |  |  |                           |
| 4   | โครงการก่อสร้างวางท่อระบายน้ำคอนกรีตเสริมเหล็ก บ้านดอนแดง หมู่ที่ 2 สายหน้าโรงเรียน – ตลาดดอนแดง | เพื่อให้ประชาชนในหมู่ที่ 2 มีการคมนาคมที่สะดวก น้ำไม่ท่วมขังถนน | ดำเนินการก่อสร้างวางท่อระบายน้ำ คสล. ขนาด dia. 0.60 X 1.00 เมตร ยาว 100 เมตร พิกัดจุดดำเนินการ เริ่มต้น N 16°20.434' , E 102°51.353' จุดสิ้นสุด N 16°20.548' , E 102°51.372'   | 546,000              |               |               |               | ขนาดความยาวของท่อระบายน้ำ คสล. ที่ก่อสร้างได้ต่อเป้าหมายการดำเนินการตามโครงการ | ประชาชนในหมู่ที่ 2 มีการคมนาคมที่สะดวกรวดเร็วปลอดภัย | กองช่าง                   |
| 5   | โครงการก่อสร้างถนนคอนกรีตเสริมเหล็ก บ้านโนนเขวา หมู่ที่ 3 สายนาพ่อหลวย (ต่อโครงการเดิม)          | เพื่อให้ประชาชนในหมู่ที่ 3 มีการคมนาคมที่สะดวก                  | ดำเนินการก่อสร้างถนน คสล. ขนาดผิวจราจร กว้าง 4 เมตร ยาว 200 เมตร หนา 0.15 เมตร พิกัดจุดดำเนินการ เริ่มต้น N 16°20.687' , E 102°52.916' จุดสิ้นสุด N 16°20.688' , E 102°53.081' | 500,000              |               |               |               | ขนาดความยาวของถนน คสล. ที่ก่อสร้างได้ต่อเป้าหมายการดำเนินการตามโครงการ         | ประชาชนในหมู่ที่ 3 มีการคมนาคมที่สะดวกรวดเร็วปลอดภัย | กองช่าง                   |

## 1. ยุทธศาสตร์การพัฒนาโครงสร้างพื้นฐานและระบบสาธารณูปโภคสาธารณูปการ

### 1.1 แนวทางการพัฒนา ก่อสร้าง ปรับปรุง บำรุงรักษา และซ่อมแซมถนน ร่องระบายน้ำ สะพาน

| ที่ | โครงการ   | วัตถุประสงค์   | เป้าหมาย<br>(ผลผลิตโครงการ)  | งบประมาณและที่ผ่านมา |               |               |               | ตัวชี้วัด<br>(KPI)   | ผลลัพธ์ที่คาดว่าจะได้รับ                             | หน่วยงาน<br>รับผิดชอบหลัก |
|-----|---|--|--|----------------------|---------------|---------------|---------------|--|--|---------------------------|
|     |   |  |  | 2561<br>(บาท)        | 2562<br>(บาท) | 2563<br>(บาท) | 2564<br>(บาท) |  |  |                           |
| 6   | โครงการก่อสร้างร่องระบายน้ำคอนกรีตเสริมเหล็ก บ้านโนนเขวม หมู่ที่ 3 สายบ้านแม่รม – ศาลากลางบ้าน                        | เพื่อให้ประชาชนใน หมู่ที่ 3 มีการคมนาคมที่สะดวก น้ำไม่ท่วมขังถนน | ดำเนินการก่อสร้างร่องระบายน้ำ คสล. ขนาดกว้าง 0.30 เมตร ยาว 221 เมตร ลึก 0.40 เมตร ผนังคอนกรีตหนา 0.10 เมตร พร้อมฝาปิดและป้ายโครงการพิกัดจุดดำเนินการ เริ่มต้น N 16°20.887' , E 102°52.934' จุดสิ้นสุด N 16°20.999' , E 102°52.889' | 425,425              |               |               |               | ขนาดความยาวของร่องระบายน้ำ คสล.ที่ก่อสร้างได้ต่อเป้าหมายการดำเนินการตามโครงการ | ประชาชนในหมู่ที่ 3 มีการคมนาคมที่สะดวกรวดเร็วปลอดภัย | กองช่าง                   |
| 7   | โครงการก่อสร้างร่องระบายน้ำคอนกรีตเสริมเหล็ก บ้านเหล่านกชุม หมู่ที่ 4 สายบ้านแม่ประนอม – บ้านพ่อประสาน (หน้าโรงเรียน) | เพื่อให้ประชาชนใน หมู่ที่ 4 มีการคมนาคมที่สะดวก น้ำไม่ท่วมขังถนน | ดำเนินการก่อสร้างร่องระบายน้ำ คสล. ขนาดกว้าง 0.30 เมตร ยาว 58 เมตร ลึก 0.40 เมตร ผนังคอนกรีตหนา 0.10 เมตร พร้อมฝาปิดและป้ายโครงการพิกัดจุดดำเนินการ เริ่มต้น N 16°22,038' , E 102°52.894' จุดสิ้นสุด N 16°22.040' , E 102°52.864'  | 111,650              |               |               |               | ขนาดความยาวของร่องระบายน้ำ คสล.ที่ก่อสร้างได้ต่อเป้าหมายการดำเนินการตามโครงการ | ประชาชนในหมู่ที่ 4 มีการคมนาคมที่สะดวกรวดเร็วปลอดภัย | กองช่าง                   |

## 1. ยุทธศาสตร์การพัฒนาโครงสร้างพื้นฐานและระบบสาธารณูปโภคสาธารณูปการ

### 1.1 แนวทางการพัฒนา ก่อสร้าง ปรับปรุง บำรุงรักษา และซ่อมแซมถนน ร่องระบายน้ำ สะพาน

| ที่ | โครงการ  | วัตถุประสงค์  | เป้าหมาย<br>(ผลผลิตโครงการ)  | งบประมาณและที่ผ่านมา |               |               |               | ตัวชี้วัด<br>(KPI)  | ผลลัพธ์ที่คาดว่าจะได้รับ                             | หน่วยงาน<br>รับผิดชอบหลัก |
|-----|--|---|--|----------------------|---------------|---------------|---------------|---|--|---------------------------|
|     |  |   |  | 2561<br>(บาท)        | 2562<br>(บาท) | 2563<br>(บาท) | 2564<br>(บาท) |   |  |                           |
| 8   | โครงการก่อสร้างร่องระบายน้ำคอนกรีตเสริมเหล็ก บ้านหนองหญ้าแพรก หมู่ที่ 5 สายซอยสันติสุข (บ้านพ่อไสว – บ้านพ่อประสิทธิ์) | เพื่อให้ประชาชนในหมู่ที่ 5 มีการคมนาคมที่สะดวก น้ำไม่ท่วมขังถนน | ดำเนินการก่อสร้างร่องระบายน้ำ คสล. ขนาดกว้าง 0.30 เมตร ยาว 83 เมตร ลึก 0.40 เมตร ผนังคอนกรีตหนา 0.10 เมตร พร้อมฝาปิดและป้ายโครงการพิกัดจุดดำเนินการเริ่มต้น N 16°19.388' , E 102°52.056' จุดสิ้นสุด N 16°19.346' , E 102°52.043' พิกัดจุดดำเนินการ | 159,775              |               |               |               | ขนาดความยาวของร่องระบายน้ำ คสล. ที่ก่อสร้างได้ต่อเป้าหมายการดำเนินการตามโครงการ | ประชาชนในหมู่ที่ 5 มีการคมนาคมที่สะดวกรวดเร็วปลอดภัย | กองช่าง                   |
| 9   | โครงการก่อสร้างร่องระบายน้ำคอนกรีตเสริมเหล็ก บ้านหนองหญ้าแพรก หมู่ที่ 5 สายซอยสันติสุข (บ้านพ่อศิริ – บ้านพ่อเสริม)    | เพื่อให้ประชาชนในหมู่ที่ 5 มีการคมนาคมที่สะดวก น้ำไม่ท่วมขังถนน | ดำเนินการก่อสร้างร่องระบายน้ำ คสล. ขนาดกว้าง 0.30 เมตร ยาว 88 เมตร ลึก 0.40 เมตร ผนังคอนกรีตหนา 0.10 เมตร พร้อมฝาปิดและป้ายโครงการพิกัดจุดดำเนินการเริ่มต้น N 16°19.370' , E 102°52.038' จุดสิ้นสุด N 16°19.352' , E 102°52.068'                   | 169,400              |               |               |               | ขนาดความยาวของร่องระบายน้ำ คสล. ที่ก่อสร้างได้ต่อเป้าหมายการดำเนินการตามโครงการ | ประชาชนในหมู่ที่ 5 มีการคมนาคมที่สะดวกรวดเร็วปลอดภัย | กองช่าง                   |

# 1. ยุทธศาสตร์การพัฒนาโครงสร้างพื้นฐานและระบบสาธารณูปโภคสาธารณูปการ

## 1.1 แนวทางการพัฒนา ก่อสร้าง ปรับปรุง บำรุงรักษา และซ่อมแซมถนน ร่องระบายน้ำ สะพาน

| ที่ | โครงการ   | วัตถุประสงค์  | เป้าหมาย<br>(ผลผลิตโครงการ)  | งบประมาณและที่ผ่านมา |               |               |               | ตัวชี้วัด<br>(KPI)  | ผลลัพธ์ที่คาดว่าจะได้รับ                             | หน่วยงาน<br>รับผิดชอบหลัก |
|-----|---|---|--|----------------------|---------------|---------------|---------------|---|--|---------------------------|
|     |   |   |  | 2561<br>(บาท)        | 2562<br>(บาท) | 2563<br>(บาท) | 2564<br>(บาท) |   |  |                           |
| 10  | โครงการก่อสร้างร่องระบายน้ำคอนกรีตเสริมเหล็ก บ้านหนองหญ้าแพรก หมู่ที่ 5 สายซอยโพธิ์ทอง(ทั้ง 2 ฝั่ง) | เพื่อให้ประชาชนในหมู่ที่ 5 มีการคมนาคมที่สะดวก น้ำไม่ท่วมขังถนน | ดำเนินการก่อสร้างร่องระบายน้ำ คสล. ขนาดกว้าง 0.30 เมตร ยาว 80 เมตร ลึก 0.40 เมตร ผนังคอนกรีตหนา 0.10 เมตร พร้อมฝาปิดและป้ายโครงการ พิกัดจุดดำเนินการ เริ่มต้น N<br>16°19.415' , E<br>102°51.985' จุดสิ้นสุด N<br>16°19.375' , E<br>102°51.969' | 308,000              |               |               |               | ขนาดความยาวของร่องระบายน้ำ คสล. ที่ก่อสร้างได้ต่อเป้าหมายการดำเนินการตามโครงการ | ประชาชนในหมู่ที่ 5 มีการคมนาคมที่สะดวกรวดเร็วปลอดภัย | กองช่าง                   |

## 1. ยุทธศาสตร์การพัฒนาโครงสร้างพื้นฐานและระบบสาธารณูปโภคสาธารณูปการ

### 1.1 แนวทางการพัฒนา ก่อสร้าง ปรับปรุง บำรุงรักษา และซ่อมแซมถนน ร่องระบายน้ำ สะพาน

| ที่ | โครงการ   | วัตถุประสงค์  | เป้าหมาย<br>(ผลผลิตโครงการ)  | งบประมาณและที่ผ่านมา |               |               |               | ตัวชี้วัด<br>(KPI)  | ผลลัพธ์ที่คาดว่าจะได้รับ  | หน่วยงาน<br>รับผิดชอบหลัก |
|-----|---|---|--|----------------------|---------------|---------------|---------------|---|---|---------------------------|
|     |   |   |  | 2561<br>(บาท)        | 2562<br>(บาท) | 2563<br>(บาท) | 2564<br>(บาท) |   |   |                           |
| 11  | โครงการก่อสร้างยกระดับถนนลงหินลูกรัง พร้อมวางท่อระบายน้ำคอนกรีตเสริมเหล็ก บ้านคอนน้อย หมู่ที่ 6 สามแยกนายถ้วม – นางปาริชาติ(เข้าซอยบ้านแม่สา) และเข้าซอยบ้านแม่ถิน บ้านแม่เปี่ยม และวางท่อจากบ้านแม่สา – บ้านนางปาริชาติ – บ้านแม่สังวาลย์ ม.15 | เพื่อให้ประชาชนในหมู่ที่ 6 มีการคมนาคมที่สะดวก น้ำไม่ท่วมขังถนน | ดำเนินการก่อสร้างยกระดับถนนลงหินลูกรัง ขนาดผิวจราจรกว้าง 5 เมตร ยาว 143 เมตร หนา 0.15 เมตร พิกัดจุดดำเนินการ เริ่มต้น N 16°20.742' , E 102°51.497' จุดสิ้นสุด N 16°20.815' , E 102°51.520' และดำเนินการก่อสร้างวางท่อระบายน้ำ คสล. ขนาด dia. 0.80 X 1.00 เมตร ยาว 128 เมตร พิกัดจุดดำเนินการ เริ่มต้น N 16°20.772' , E 102°51.519' จุดสิ้นสุด N 16°20.726' , E 102°51.547' | 460,800              |               |               |               | ขนาดความยาวของถนนที่ลงหินลูกรังและความยาวของท่อระบายน้ำ คสล.ที่ก่อสร้างได้ต่อเป้าหมายการดำเนินการตามโครงการ | ประชาชนในหมู่ที่ 6 มีการคมนาคมที่สะดวกรวดเร็วปลอดภัย น้ำไม่ท่วมขังถนน | กองช่าง                   |



## 1. ยุทธศาสตร์การพัฒนาโครงสร้างพื้นฐานและระบบสาธารณูปโภคสาธารณูปการ

### 1.1 แนวทางการพัฒนา ก่อสร้าง ปรับปรุง บำรุงรักษา และซ่อมแซมถนน ร่องระบายน้ำ สะพาน

| ที่ | โครงการ   | วัตถุประสงค์  | เป้าหมาย<br>(ผลผลิตโครงการ)   | งบประมาณและที่ผ่านมา |               |               |               | ตัวชี้วัด<br>(KPI)   | ผลลัพธ์ที่คาดว่าจะได้รับ                             | หน่วยงาน<br>รับผิดชอบหลัก |
|-----|---|---|---|----------------------|---------------|---------------|---------------|--|--|---------------------------|
|     |   |   |   | 2561<br>(บาท)        | 2562<br>(บาท) | 2563<br>(บาท) | 2564<br>(บาท) |  |  |                           |
| 12  | โครงการวางท่อระบายน้ำคอนกรีตเสริมเหล็ก บ้านโนนตู่ หมู่ที่ 7 สามแยกบ้านแม่น้อย                         | เพื่อให้ประชาชนในหมู่ที่ 7 มีการคมนาคมที่สะดวก น้ำไม่ท่วมขังถนน | ดำเนินการวางท่อระบายน้ำคอนกรีตเสริมเหล็ก ขนาด dia. 0.60 X 1.00 เมตร ยาว 41 เมตร พิกัดจุดดำเนินการ เริ่มต้น N 16°19.319' , E 02°53.582' จุดสิ้นสุด N 16°19.312' , E 102°53.559'  | 106,600              |               |               |               | ขนาดความยาวของท่อระบายน้ำ คสล.ที่ก่อสร้างได้ต่อเป้าหมายการดำเนินการตามโครงการ  | ประชาชนในหมู่ที่ 7 มีการคมนาคมที่สะดวกรวดเร็วปลอดภัย | กองช่าง                   |
| 13  | โครงการก่อสร้างร่องระบายน้ำคอนกรีตเสริมเหล็ก บ้านสว่างมรรคา หมู่ที่ 8 สายบ้านแม่สีทอง – หอพักปาริชาติ | เพื่อให้ประชาชนในหมู่ที่ 8 มีการคมนาคมที่สะดวก น้ำไม่ท่วมขังถนน | ดำเนินการก่อสร้างร่องระบายน้ำ คสล. ขนาดกว้าง 0.30 เมตร ยาว 200 เมตร ลึก 0.40 เมตร ผนังคอนกรีตหนา 0.10 เมตร พร้อมฝาปิดและป้ายโครงการ พิกัดจุดดำเนินการ เริ่มต้น N 16°19.554' , E 102°51.088' จุดสิ้นสุด N 16°19.657' , E 102°51.129' | 385,000              |               |               |               | ขนาดความยาวของร่องระบายน้ำ คสล.ที่ก่อสร้างได้ต่อเป้าหมายการดำเนินการตามโครงการ | ประชาชนในหมู่ที่ 8 มีการคมนาคมที่สะดวกรวดเร็วปลอดภัย | กองช่าง                   |

## 1. ยุทธศาสตร์การพัฒนาโครงสร้างพื้นฐานและระบบสาธารณูปโภคสาธารณูปการ

### 1.1 แนวทางการพัฒนา ก่อสร้าง ปรับปรุง บำรุงรักษา และซ่อมแซมถนน ร่องระบายน้ำ สะพาน

| ที่ | โครงการ  | วัตถุประสงค์   | เป้าหมาย<br>(ผลผลิตโครงการ)   | งบประมาณและที่ผ่านมา |               |               |               | ตัวชี้วัด<br>(KPI)   | ผลลัพธ์ที่คาดว่าจะได้รับ                             | หน่วยงาน<br>รับผิดชอบหลัก |
|-----|--|--|---|----------------------|---------------|---------------|---------------|--|--|---------------------------|
|     |  |  |   | 2561<br>(บาท)        | 2562<br>(บาท) | 2563<br>(บาท) | 2564<br>(บาท) |  |  |                           |
| 14  | โครงการติดตั้งป้ายชะลอความเร็วสัญญาณไฟกระพริบชะลอความเร็วบ้านสว่างมรรคา หมู่ที่ 8 สายถนนหลวง 208 | เพื่อให้ประชาชนในหมู่ที่ 8 มีความปลอดภัยจากการใช้ถนนหลวง 208 | ติดตั้งป้ายชะลอความเร็วสัญญาณไฟกระพริบชะลอความเร็ว ถนน 208 จำนวน 2 จุด พิกัดจุด<br>ดำเนินการ จุดที่ 1 N<br>16°19.661' , E<br>102°50.810' จุดที่ 2 N<br>16°19.486' , E<br>102°51.218'                | 60,000               |               |               |               | จำนวนการติดตั้งป้ายชะลอความเร็วสัญญาณไฟกระพริบที่ดำเนินการได้<br>ต่อเป้าหมายการดำเนินการตามโครงการ | ประชาชนในหมู่ที่ 8 มีการคมนาคมที่สะดวกรวดเร็วปลอดภัย | กองช่าง                   |
| 15  | โครงการก่อสร้างยกระดับถนนคอนกรีตเสริมเหล็ก บ้านสว่างมรรคา หมู่ที่ 8 สายพ่อชูรย์ – พ่อสมัย        | เพื่อให้ประชาชนในหมู่ที่ 8 มีการคมนาคมที่สะดวก               | ดำเนินการก่อสร้างยกระดับถนน คสล. ขนาดผิวจราจรกว้าง 4 เมตร ยาว 98 เมตร หนา 0.15 เมตร พิกัดจุด<br>ดำเนินการ เริ่มต้น N<br>16°19.589' , E<br>102°50.894' จุดสิ้นสุด N<br>16°19.635' , E<br>102°51.019' | 196,000              |               |               |               | ขนาดความยาวของถนนคอนกรีตเสริมเหล็กที่ก่อสร้างได้<br>ได้ต่อเป้าหมายการดำเนินการตามโครงการ           | ประชาชนในหมู่ที่ 8 มีการคมนาคมที่สะดวกรวดเร็วปลอดภัย | กองช่าง                   |

## 1. ยุทธศาสตร์การพัฒนาโครงสร้างพื้นฐานและระบบสาธารณูปโภคสาธารณูปการ

### 1.1 แนวทางการพัฒนา ก่อสร้าง ปรับปรุง บำรุงรักษา และซ่อมแซมถนน ร่องระบายน้ำ สะพาน

| ที่ | โครงการ   | วัตถุประสงค์  | เป้าหมาย<br>(ผลผลิตโครงการ)   | งบประมาณและที่ผ่านมา |               |               |               | ตัวชี้วัด<br>(KPI)  | ผลลัพธ์ที่คาดว่าจะได้รับ                             | หน่วยงาน<br>รับผิดชอบหลัก |
|-----|---|---|---|----------------------|---------------|---------------|---------------|---|--|---------------------------|
|     |   |   |   | 2561<br>(บาท)        | 2562<br>(บาท) | 2563<br>(บาท) | 2564<br>(บาท) |   |  |                           |
| 16  | โครงการปรับปรุงซ่อมแซมถนนลาดยางบ้านหลุมพญาคา หมู่ที่ 9 สายหลุมพญาคา-ถนน208                        | เพื่อให้ประชาชนในหมู่ที่ 9 มีการคมนาคมที่สะดวก                  | ดำเนินการปรับปรุงซ่อมแซมถนนลาดยางขนาดผิวจราจรกว้าง 6 เมตร ยาว 2,810 เมตร พิกัดจุดดำเนินการ เริ่มต้น N 16°19.039' , E 102°51.809' จุดสิ้นสุด N 16°17.451' , E 102°51.664'  | 500,000              |               |               |               | ขนาดความยาวของถนนลาดยางที่ปรับปรุงซ่อมแซมได้ต่อเป้าหมายการดำเนินการตามโครงการ   | ประชาชนในหมู่ที่ 9 มีการคมนาคมที่สะดวกรวดเร็วปลอดภัย | กองช่าง                   |
| 17  | โครงการก่อสร้างร่องระบายน้ำคอนกรีตเสริมเหล็ก บ้านหลุมพญาคา หมู่ที่ 9 สายบ้านแม่พอง – สีแยกป้อมยาม | เพื่อให้ประชาชนในหมู่ที่ 9 มีการคมนาคมที่สะดวก น้ำไม่ท่วมขังถนน | ดำเนินการก่อสร้างร่องระบายน้ำ คสล. ขนาดกว้าง 0.30 เมตร ยาว 222 เมตร ลึก 0.40 เมตร ผนังคอนกรีตหนา 0.10 เมตร พร้อมฝาปิดและป้ายโครงการ พิกัดจุดดำเนินการ เริ่มต้น N 16°17.469' , E 102°51.575' จุดสิ้นสุด N 16°17.357' , E 102°51.526' | 427,350              |               |               |               | ขนาดความยาวของร่องระบายน้ำ คสล. ที่ก่อสร้างได้ต่อเป้าหมายการดำเนินการตามโครงการ | ประชาชนในหมู่ที่ 9 มีการคมนาคมที่สะดวกรวดเร็วปลอดภัย | กองช่าง                   |

## 1. ยุทธศาสตร์การพัฒนาโครงสร้างพื้นฐานและระบบสาธารณูปโภคสาธารณูปการ

### 1.1 แนวทางการพัฒนา ก่อสร้าง ปรับปรุง บำรุงรักษา และซ่อมแซมถนน ร่องระบายน้ำ สะพาน

| ที่ | โครงการ  | วัตถุประสงค์   | เป้าหมาย<br>(ผลผลิตโครงการ)   | งบประมาณและที่ผ่านมา |               |               |               | ตัวชี้วัด<br>(KPI)   | ผลลัพธ์ที่คาดว่าจะได้รับ                              | หน่วยงาน<br>รับผิดชอบหลัก |
|-----|--|--|---|----------------------|---------------|---------------|---------------|--|---|---------------------------|
|     |  |  |   | 2561<br>(บาท)        | 2562<br>(บาท) | 2563<br>(บาท) | 2564<br>(บาท) |  |   |                           |
| 18  | โครงการก่อสร้างถนนคอนกรีตเสริมเหล็ก บ้านท่าแร่ หมู่ที่ 10 สายคลองส่งน้ำ – สวนพौरา                    | เพื่อให้ประชาชนในหมู่ที่ 10 มีการคมนาคมที่สะดวก                  | ดำเนินการก่อสร้างถนน คสล. ขนาดผิวจราจรกว้าง 4 เมตร ยาว 200 เมตร หนา 0.15 เมตร พร้อมป้ายโครงการ พิกัดจุดดำเนินการ เริ่มต้น N 16°20.119' , E 102°52.184' จุดสิ้นสุด N 16°20.254' , E 102°51.771'                                      | 400,000              |               |               |               | ขนาดความยาวของถนน คสล. ที่ก่อสร้างได้ต่อเป้าหมายการดำเนินการตามโครงการ | ประชาชนในหมู่ที่ 10 มีการคมนาคมที่สะดวกรวดเร็วปลอดภัย | กองช่าง                   |
| 19  | โครงการก่อสร้างร่องระบายน้ำคอนกรีตเสริมเหล็ก บ้านหนองหญ้าแพรก หมู่ที่ 11 สายบ้านนายสนิท – บ้านพ้อคูณ | เพื่อให้ประชาชนในหมู่ที่ 11 มีการคมนาคมที่สะดวก น้ำไม่ท่วมขังถนน | ดำเนินการก่อสร้างร่องระบายน้ำ คสล. ขนาดกว้าง 0.30 เมตร ยาว 159 เมตร ลึก 0.40 เมตร ผนังคอนกรีตหนา 0.10 เมตร พร้อมฝาปิดและป้ายโครงการ พิกัดจุดดำเนินการ เริ่มต้น N 16°19.541' , E 102°51.903' จุดสิ้นสุด N 16°19.564' , E 102°51.816' | 257,950              |               |               |               | ขนาดความยาวของถนน คสล. ที่ก่อสร้างได้ต่อเป้าหมายการดำเนินการตามโครงการ | ประชาชนในหมู่ที่ 11 มีการคมนาคมที่สะดวกรวดเร็วปลอดภัย | กองช่าง                   |

# 1. ยุทธศาสตร์การพัฒนาโครงสร้างพื้นฐานและระบบสาธารณูปโภคสาธารณูปการ

## 1.1 แนวทางการพัฒนา ก่อสร้าง ปรับปรุง บำรุงรักษา และซ่อมแซมถนน ร่องระบายน้ำ สะพาน

| ที่ | โครงการ  | วัตถุประสงค์   | เป้าหมาย<br>(ผลผลิตโครงการ)  | งบประมาณและที่ผ่านมา |               |               |               | ตัวชี้วัด<br>(KPI)  | ผลลัพธ์ที่คาดว่าจะได้รับ  | หน่วยงาน<br>รับผิดชอบหลัก |
|-----|--|--|--|----------------------|---------------|---------------|---------------|---|---|---------------------------|
|     |  |  |  | 2561<br>(บาท)        | 2562<br>(บาท) | 2563<br>(บาท) | 2564<br>(บาท) |   |   |                           |
| 20  | โครงการก่อสร้างร่องระบายน้ำคอนกรีตเสริมเหล็ก บ้านหนองหญ้าแพรก หมู่ที่ 11 สายบ้านหอพักเสาวลักษณ์ – ถนนหนองหญ้าแพรก-สามแยกคอนแดง | เพื่อให้ประชาชนในหมู่ที่ 11 มีการคมนาคมที่สะดวก น้ำไม่ท่วมขังถนน | ดำเนินการก่อสร้างร่องระบายน้ำ คสล. ขนาดกว้าง 0.30 เมตร ยาว 96 เมตร ลึก 0.40 เมตร ผนังคอนกรีตหนา 0.10 เมตร พร้อมฝาปิดและป้ายโครงการ พิกัดจุดดำเนินการ เริ่มต้น N 16°19.555' , E 102°51.830' จุดสิ้นสุด N 16°19.505' , E 102°51.816' | 184,800              |               |               |               | ขนาดความยาวของร่องระบายน้ำ คสล. ที่ก่อสร้างได้ต่อเป้าหมายการดำเนินการตามโครงการ | ประชาชนในหมู่ที่ 11 มีการคมนาคมที่สะดวกรวดเร็วปลอดภัย               | กองช่าง                   |
| 21  | โครงการปรับปรุงซ่อมแซมถนนลูกรังบ้านหนองหญ้าแพรก หมู่ที่ 11 สายหนองอีแก้ว   | เพื่อให้ประชาชนในหมู่ที่ 11 มีการคมนาคมที่สะดวก                  | ดำเนินการปรับปรุงซ่อมแซมถนนลูกรัง ขนาดผิวจราจรกว้าง 5 เมตร ยาว 1,800 เมตร พิกัดจุดดำเนินการ เริ่มต้น N 16°19.738' , E 102°52.170' จุดสิ้นสุด N 16°20.428' , E 102°52.961'  | 630,000              |               |               |               | ขนาดความยาวของถนนลูกรังที่ปรับปรุงซ่อมแซมได้ต่อเป้าหมายการดำเนินการตามโครงการ   | ประชาชนในหมู่ที่ 10 และหมู่ที่ 11 มีการคมนาคมที่สะดวกรวดเร็วปลอดภัย | กองช่าง                   |

# 1. ยุทธศาสตร์การพัฒนาโครงสร้างพื้นฐานและระบบสาธารณูปโภคสาธารณูปการ

## 1.1 แนวทางการพัฒนา ก่อสร้าง ปรับปรุง บำรุงรักษา และซ่อมแซมถนน ร่องระบายน้ำ สะพาน

| ที่ | โครงการ   | วัตถุประสงค์   | เป้าหมาย<br>(ผลผลิตโครงการ)  | งบประมาณและที่ผ่านมา |               |               |               | ตัวชี้วัด<br>(KPI)  | ผลลัพธ์ที่คาดว่าจะได้รับ                              | หน่วยงาน<br>รับผิดชอบหลัก |
|-----|---|--|--|----------------------|---------------|---------------|---------------|---|---|---------------------------|
|     |   |  |  | 2561<br>(บาท)        | 2562<br>(บาท) | 2563<br>(บาท) | 2564<br>(บาท) |   |   |                           |
| 22  | โครงการก่อสร้างถนนคอนกรีตเสริมเหล็ก บ้านเหล่าพัฒนา หมู่ที่ 12 สายบ้านเหล่า – วัดป่า (ต่อโครงการเดิม)    | เพื่อให้ประชาชนในหมู่ที่ 12 มีการคมนาคมที่สะดวก                  | ดำเนินการก่อสร้างถนน คสล. ขนาดผิวจราจรกว้าง 5 เมตร ยาว 200 เมตร หนา 0.15 เมตร พร้อมป้ายโครงการ พิกัดจุดดำเนินการ เริ่มต้น N 16°22.240' , E 102°53.506' จุดสิ้นสุด N 16°22.287' , E 102°53.534'                                     | 500,000              |               |               |               | ขนาดความยาวของถนน คสล. ที่ก่อสร้างได้ต่อเป้าหมายการดำเนินการตามโครงการ          | ประชาชนในหมู่ที่ 12 มีการคมนาคมที่สะดวกรวดเร็วปลอดภัย | กองช่าง                   |
| 23  | โครงการก่อสร้างร่องระบายน้ำคอนกรีตเสริมเหล็ก บ้านเหล่าพัฒนา หมู่ที่ 12 สายบ้านพ่อสุทิน – บ้านพ่อทองม้วน | เพื่อให้ประชาชนในหมู่ที่ 12 มีการคมนาคมที่สะดวก น้ำไม่ท่วมขังถนน | ดำเนินการก่อสร้างร่องระบายน้ำ คสล. ขนาดกว้าง 0.30 เมตร ยาว 55 เมตร ลึก 0.40 เมตร ผนังคอนกรีตหนา 0.10 เมตร พร้อมฝาปิดและป้ายโครงการ พิกัดจุดดำเนินการ เริ่มต้น N 16°22.038' , E 102°52.928' จุดสิ้นสุด N 16°22.017' , E 102°52.943' | 105,875              |               |               |               | ขนาดความยาวของร่องระบายน้ำ คสล. ที่ก่อสร้างได้ต่อเป้าหมายการดำเนินการตามโครงการ | ประชาชนในหมู่ที่ 12 มีการคมนาคมที่สะดวกรวดเร็วปลอดภัย | กองช่าง                   |

## 1. ยุทธศาสตร์การพัฒนาโครงสร้างพื้นฐานและระบบสาธารณูปโภคสาธารณูปการ

### 1.1 แนวทางการพัฒนา ก่อสร้าง ปรับปรุง บำรุงรักษา และซ่อมแซมถนน ร่องระบายน้ำ สะพาน

| ที่ | โครงการ  | วัตถุประสงค์   | เป้าหมาย<br>(ผลผลิตโครงการ)   | งบประมาณและที่ผ่านมา |               |               |               | ตัวชี้วัด<br>(KPI)  | ผลลัพธ์ที่คาดว่าจะได้รับ                              | หน่วยงาน<br>รับผิดชอบหลัก |
|-----|--|--|---|----------------------|---------------|---------------|---------------|---|---|---------------------------|
|     |  |  |   | 2561<br>(บาท)        | 2562<br>(บาท) | 2563<br>(บาท) | 2564<br>(บาท) |   |   |                           |
| 24  | โครงการวางท่อระบายน้ำคอนกรีตเสริมเหล็กบ้านหนองหญ้าแพรก หมู่ที่ 13 สายหนองนาน้อย - คลองส่งน้ำ (เขตแดนแม่อำไพ,แม่วิภาพร,แม่น้อย) | เพื่อให้ประชาชนในหมู่ที่ 13 มีการคมนาคมที่สะดวก น้ำไม่ท่วมขังถนน | ดำเนินการวางท่อระบายน้ำคอนกรีตเสริมเหล็ก ขนาด dia. 0.80 X 1.00 เมตร ยาว 122 เมตร พิกัดจุดดำเนินการ เริ่มต้น N 16°19.422' , E 102°52.306' จุดสิ้นสุด N 16°19.410' , E 102°52.361'          | 540,000              |               |               |               | ขนาดความยาวของท่อระบายน้ำ คสล.ที่ก่อสร้างได้ต่อเป้าหมายการดำเนินการตามโครงการ | ประชาชนในหมู่ที่ 13 มีการคมนาคมที่สะดวกรวดเร็วปลอดภัย | กองช่าง                   |
| 25  | โครงการปรับปรุงซ่อมแซมถนนลูกรังบ้านหนองหญ้าแพรก หมู่ที่ 13 สายเลียบบหนองนาน้อย ด้านทิศใต้                                      | เพื่อให้ประชาชนในหมู่ที่ 13 มีการคมนาคมที่สะดวก                  | ขยายถนนลูกรังขนาดผิวจราจร กว้าง 5 เมตร ยาว 203 เมตร พิกัดจุดดำเนินการ (จุดเริ่มต้นโครงการ) N 16°19.432' , E 102°52.189' พิกัดจุดดำเนินการ (จุดสิ้นสุดโครงการ) N 16°19.421', E 102°52.305' | 12,180               |               |               |               | ขนาดความยาวของถนนลูกรังที่ปรับปรุงซ่อมแซมได้ต่อเป้าหมายการดำเนินการตามโครงการ | ประชาชนในหมู่ที่ 13 มีการคมนาคมที่สะดวกรวดเร็วปลอดภัย | กองช่าง                   |

## 1. ยุทธศาสตร์การพัฒนาโครงสร้างพื้นฐานและระบบสาธารณูปโภคสาธารณูปการ

### 1.1 แนวทางการพัฒนา ก่อสร้าง ปรับปรุง บำรุงรักษา และซ่อมแซมถนน ร่องระบายน้ำ สะพาน

| ที่ | โครงการ   | วัตถุประสงค์   | เป้าหมาย<br>(ผลผลิตโครงการ)   | งบประมาณและที่ผ่านมา |               |               |               | ตัวชี้วัด<br>(KPI)  | ผลลัพธ์ที่คาดว่าจะได้รับ                              | หน่วยงาน<br>รับผิดชอบหลัก |
|-----|---|--|---|----------------------|---------------|---------------|---------------|---|---|---------------------------|
|     |   |  |   | 2561<br>(บาท)        | 2562<br>(บาท) | 2563<br>(บาท) | 2564<br>(บาท) |   |   |                           |
| 26  | โครงการก่อสร้างร่องระบายน้ำ คอนกรีตเสริมเหล็ก บ้านหนองหญ้าแพรก หมู่ที่ 13 สายบ้านพ่อแขก – บ้านแม่พลอย | เพื่อให้ประชาชนในหมู่ที่ 13 มีการคมนาคมที่สะดวก น้ำไม่ท่วมขังถนน | ดำเนินการก่อสร้างร่องระบายน้ำ คสล. ขนาดกว้าง 0.30 เมตร ยาว 117 เมตร ลึก 0.40 เมตร ผนังคอนกรีตหนา 0.10 เมตร พร้อมฝาปิดและป้ายโครงการ พิกัดจุดดำเนินการ เริ่มต้น N 16°19.509' , E 102°52.136' จุดสิ้นสุด N 16°19.447' , E 102°52.117' | 225,000              |               |               |               | ขนาดความยาวของร่องระบายน้ำ คสล. ที่ก่อสร้างได้ต่อเป้าหมายการดำเนินการตามโครงการ | ประชาชนในหมู่ที่ 13 มีการคมนาคมที่สะดวกรวดเร็วปลอดภัย | กองช่าง                   |
| 27  | โครงการก่อสร้างถนนคอนกรีตเสริมเหล็ก บ้านดอนหัน หมู่ที่ 14 สายเชียงเนื้อ – หนองทุ่งมน                  | เพื่อให้ประชาชนในหมู่ที่ 14 มีการคมนาคมที่สะดวก                  | ดำเนินการก่อสร้างถนนคอนกรีต ขนาดผิวจราจรกว้าง 5 เมตร ยาว 200 เมตร หนา 0.15 เมตร พิกัดจุดดำเนินการ เริ่มต้น N 16°19.511' , E 102°51.155' จุดสิ้นสุด N 16°19.401' , E 102°51.148'   | 500,000              |               |               |               | ขนาดความยาวของถนน คสล. ที่ก่อสร้างได้ต่อเป้าหมายการดำเนินการตามโครงการ          | ประชาชนในหมู่ที่ 14 มีการคมนาคมที่สะดวกรวดเร็วปลอดภัย | กองช่าง                   |



## 1. ยุทธศาสตร์การพัฒนาโครงสร้างพื้นฐานและระบบสาธารณูปโภคสาธารณูปการ

### 1.1 แนวทางการพัฒนา ก่อสร้าง ปรับปรุง บำรุงรักษา และซ่อมแซมถนน ร่องระบายน้ำ สะพาน

| ที่ | โครงการ  | วัตถุประสงค์   | เป้าหมาย<br>(ผลผลิตโครงการ)  | งบประมาณและที่ผ่านมา |               |               |               | ตัวชี้วัด<br>(KPI)  | ผลลัพธ์ที่คาดว่าจะได้รับ                              | หน่วยงาน<br>รับผิดชอบหลัก |
|-----|--|--|--|----------------------|---------------|---------------|---------------|---|---|---------------------------|
|     |  |  |  | 2561<br>(บาท)        | 2562<br>(บาท) | 2563<br>(บาท) | 2564<br>(บาท) |   |   |                           |
| 28  | โครงการวางท่อระบายน้ำคอนกรีตเสริมเหล็กพร้อมบ่อพัก บ้านดอนหัน หมู่ที่ 14 สายหลังวัด - สามแยกถนนไปดอนแดง | เพื่อให้ประชาชนในหมู่ที่ 14 มีการคมนาคมที่สะดวก น้ำไม่ท่วมขังถนน | ดำเนินการวางท่อระบายน้ำคอนกรีตเสริมเหล็ก ขนาด dia. 0.80 X 1.00 เมตร ยาว 175 เมตร พิกัดจุดดำเนินการ เริ่มต้น N 16°20.390' , E 102°51.293' จุดสิ้นสุด N 16°20.454' , E 102°51.224' | 500,000              |               |               |               | ขนาดความยาวของท่อระบายน้ำ คสล. ที่ก่อสร้างได้ต่อ เป้าหมายการดำเนินการตามโครงการ | ประชาชนในหมู่ที่ 14 มีการคมนาคมที่สะดวกรวดเร็วปลอดภัย | กองช่าง                   |
| 29  | โครงการก่อสร้างวางท่อระบายน้ำคอนกรีตเสริมเหล็ก บ้านดอนเจริญ หมู่ที่ 15 สายศาลาประชาคมลงห้วยชัน         | เพื่อให้ประชาชนในหมู่ที่ 15 มีการคมนาคมที่สะดวก น้ำไม่ท่วมขังถนน | ดำเนินการวางท่อระบายน้ำคอนกรีตเสริมเหล็ก ขนาด dia. 1.00 X 1.00 เมตร ยาว 250 เมตร พิกัดจุดดำเนินการ เริ่มต้น N 16°20.725' , E 102°51.527' จุดสิ้นสุด N 16°20.686' , E 102°51.795' | 1,125,000            |               |               |               | ขนาดความยาวของท่อระบายน้ำ คสล. ที่ก่อสร้างได้ต่อ เป้าหมายการดำเนินการตามโครงการ | ประชาชนในหมู่ที่ 15 มีการคมนาคมที่สะดวกรวดเร็วปลอดภัย | กองช่าง                   |

## 1. ยุทธศาสตร์การพัฒนาโครงสร้างพื้นฐานและระบบสาธารณูปโภคสาธารณูปการ

### 1.1 แนวทางการพัฒนา ก่อสร้าง ปรับปรุง บำรุงรักษา และซ่อมแซมถนน ร่องระบายน้ำ สะพาน

| ที่ | โครงการ  | วัตถุประสงค์   | เป้าหมาย<br>(ผลผลิตโครงการ)  | งบประมาณและที่ผ่านมา |               |               |               | ตัวชี้วัด<br>(KPI)  | ผลลัพธ์ที่คาดว่าจะได้รับ                              | หน่วยงาน<br>รับผิดชอบหลัก |
|-----|--|--|--|----------------------|---------------|---------------|---------------|---|---|---------------------------|
|     |  |  |  | 2561<br>(บาท)        | 2562<br>(บาท) | 2563<br>(บาท) | 2564<br>(บาท) |   |   |                           |
| 30  | โครงการก่อสร้างร่องระบายน้ำคอนกรีตเสริมเหล็ก บ้านดอนเจริญ หมู่ที่ 15 สายบ้านพ่อผู้ใหญ่สังวาล – บ้านพ่อทองเพชร(สองฝั่ง) | เพื่อให้ประชาชนในหมู่ที่ 15 มีการคมนาคมที่สะดวก น้ำไม่ท่วมขังถนน | ดำเนินการก่อสร้างร่องระบายน้ำ คสล. ขนาดกว้าง 0.30 เมตร ยาวฝั่งละ 36 เมตร ลึก 0.40 เมตร ผนังคอนกรีตหนา 0.10 เมตร พร้อมฝาปิดและป้ายโครงการ พิกัดจุดดำเนินการ เริ่มต้น N<br>16°20.666' , E<br>102°51.462' จุดสิ้นสุด N<br>16°20.622' , E<br>102°51.463' | 138,600              |               |               |               | ขนาดความยาวของร่องระบายน้ำ คสล. ที่ก่อสร้างได้ต่อเป้าหมายการดำเนินการตามโครงการ | ประชาชนในหมู่ที่ 15 มีการคมนาคมที่สะดวกรวดเร็วปลอดภัย | กองช่าง                   |

# 1. ยุทธศาสตร์การพัฒนาโครงสร้างพื้นฐานและระบบสาธารณูปโภคสาธารณูปการ

## 1.1 แนวทางการพัฒนา ก่อสร้าง ปรับปรุง บำรุงรักษา และซ่อมแซมถนน ร่องระบายน้ำ สะพาน

| ที่ | โครงการ  | วัตถุประสงค์  | เป้าหมาย<br>(ผลผลิตโครงการ)  | งบประมาณและที่ผ่านมา |               |               |               | ตัวชี้วัด<br>(KPI)  | ผลลัพธ์ที่คาดว่าจะได้รับ                             | หน่วยงาน<br>รับผิดชอบหลัก |
|-----|--|---|--|----------------------|---------------|---------------|---------------|---|--|---------------------------|
|     |  |   |  | 2561<br>(บาท)        | 2562<br>(บาท) | 2563<br>(บาท) | 2564<br>(บาท) |   |  |                           |
| 31  | โครงการก่อสร้างยกระดับถนน วางท่อระบายน้ำคอนกรีตเสริมเหล็ก เทถนน คอนกรีตเสริมเหล็ก บ้านคอนหัน หมู่ที่ 1 สายบ้านพ่อยุทธ – บ้านนางชนพูนุช | เพื่อให้ประชาชนในหมู่ที่ 1 มีการคมนาคมที่สะดวก น้ำไม่ท่วมขังถนน | ดำเนินการก่อสร้างวางท่อระบายน้ำ คสล. ขนาด dia. 0.80 X 1.00 เมตร ยาว 193 เมตร ลึก พิกัดจุดดำเนินการ เริ่มต้น N 16°20.256' , E 102°51.100' จุดสิ้นสุด N 16°20.194' , E 102°51.037' |                      | 629,000       |               |               | ขนาดความยาวของท่อระบายน้ำ คสล. ที่ก่อสร้างได้ต่อเป้าหมายการดำเนินการตามโครงการ  | ประชาชนในหมู่ที่ 1 มีการคมนาคมที่สะดวกรวดเร็วปลอดภัย | กองช่าง                   |
| 32  | โครงการก่อสร้างถนนคอนกรีตเสริมเหล็ก บ้านคอนแดง หมู่ที่ 2 สายบ้านยายรี – ยายเรือง   | เพื่อให้ประชาชนในหมู่ที่ 2 มีการคมนาคมที่สะดวก น้ำไม่ท่วมขังถนน | ดำเนินการก่อสร้างถนน คสล. ขนาดผิวจราจรกว้าง 4 เมตร ยาว 124 เมตร หนา 0.15 เมตร พิกัดจุดดำเนินการ เริ่มต้น N 16°20.395' , E 102°51.575' จุดสิ้นสุด N 16°20.327' , E 102°51.573'    |                      | 248,000       |               |               | ขนาดความยาวของร่องระบายน้ำ คสล. ที่ก่อสร้างได้ต่อเป้าหมายการดำเนินการตามโครงการ | ประชาชนในหมู่ที่ 2 มีการคมนาคมที่สะดวกรวดเร็วปลอดภัย | กองช่าง                   |

## 1. ยุทธศาสตร์การพัฒนาโครงสร้างพื้นฐานและระบบสาธารณูปโภคสาธารณูปการ

### 1.1 แนวทางการพัฒนา ก่อสร้าง ปรับปรุง บำรุงรักษา และซ่อมแซมถนน ร่องระบายน้ำ สะพาน

| ที่ | โครงการ   | วัตถุประสงค์  | เป้าหมาย<br>(ผลผลิตโครงการ)   | งบประมาณและที่ผ่านมา |               |               |               | ตัวชี้วัด<br>(KPI)  | ผลลัพธ์ที่คาดว่าจะได้รับ                             | หน่วยงาน<br>รับผิดชอบหลัก |
|-----|---|---|---|----------------------|---------------|---------------|---------------|---|--|---------------------------|
|     |   |   |   | 2561<br>(บาท)        | 2562<br>(บาท) | 2563<br>(บาท) | 2564<br>(บาท) |   |  |                           |
| 33  | โครงการก่อสร้างร่องระบายน้ำคอนกรีตเสริมเหล็ก บ้านดอนแดง หมู่ที่ 2 สายหอพักแม่บุญ – คลองส่งน้ำ | เพื่อให้ประชาชนในหมู่ที่ 2 มีการคมนาคมที่สะดวก น้ำไม่ท่วมขังถนน | ดำเนินการก่อสร้างร่องระบายน้ำ คสล. ขนาดกว้าง 0.30 เมตร ยาว 190 เมตร ลึก 0.40 เมตร ผนังคอนกรีตหนา 0.10 เมตร พร้อมฝาปิดและป้ายโครงการ พิกัดจุดดำเนินการ เริ่มต้น N 16°20.549' , E 102°51.565' จุดสิ้นสุด N 16°20.527' , E 102°51.665' |                      | 365,750       |               |               | ขนาดความยาวของร่องระบายน้ำ คสล. ที่ก่อสร้างได้ต่อเป้าหมายการดำเนินการตามโครงการ | ประชาชนในหมู่ที่ 2 มีการคมนาคมที่สะดวกรวดเร็วปลอดภัย | กองช่าง                   |
| 34  | โครงการก่อสร้างยกระดับถนนคอนกรีตเสริมเหล็ก บ้านเหล่านกขุม หมู่ที่ 4 สายบ้านพ่อสุนัย – สีแยก   | เพื่อให้ประชาชนในหมู่ที่ 4 มีการคมนาคมที่สะดวก                  | ดำเนินการก่อสร้างยกระดับถนน คสล. ขนาดผิวจราจรกว้าง 4 เมตร ยาว 107 เมตร หนา 0.15 เมตร พิกัดจุดดำเนินการ เริ่มต้น N 16°22.085' , E 102°52.929' จุดสิ้นสุด N 16°22.084' , E 102°52.868'  |                      | 214,000       |               |               | ขนาดความยาวของถนน คสล. ที่ก่อสร้างได้ต่อเป้าหมายการดำเนินการตามโครงการ          | ประชาชนในหมู่ที่ 4 มีการคมนาคมที่สะดวกรวดเร็วปลอดภัย | กองช่าง                   |

## 1. ยุทธศาสตร์การพัฒนาโครงสร้างพื้นฐานและระบบสาธารณูปโภคสาธารณูปการ

### 1.1 แนวทางการพัฒนา ก่อสร้าง ปรับปรุง บำรุงรักษา และซ่อมแซมถนน ร่องระบายน้ำ สะพาน

| ที่ | โครงการ   | วัตถุประสงค์   | เป้าหมาย<br>(ผลผลิตโครงการ)   | งบประมาณและที่ผ่านมา |               |               |               | ตัวชี้วัด<br>(KPI)  | ผลลัพธ์ที่คาดว่าจะได้รับ                             | หน่วยงาน<br>รับผิดชอบหลัก |
|-----|---|--|---|----------------------|---------------|---------------|---------------|---|--|---------------------------|
|     |   |  |   | 2561<br>(บาท)        | 2562<br>(บาท) | 2563<br>(บาท) | 2564<br>(บาท) |   |  |                           |
| 35  | โครงการก่อสร้างถนนคอนกรีตเสริมเหล็ก บ้านหนองหญ้าแพรก หมู่ที่ 5 ซอยสันติสุข      | เพื่อให้ประชาชนใน หมู่ที่ 5 มีการคมนาคมที่สะดวก น้ำไม่ท่วมขังถนน | ดำเนินการก่อสร้างถนน คสล. ขนาดผิวจราจรกว้าง 2.50 เมตร ยาว 27 เมตร หนา 0.15 เมตร พิกัดจุดดำเนินการ เริ่มต้น N 16°19.350' , E 102°52.068' จุดสิ้นสุด N 16°19.364' , E 102°52.075'                   |                      | 33,750        |               |               | ขนาดความยาวของถนน คสล. ที่ก่อสร้างได้ต่อ เป้าหมายการดำเนินการตามโครงการ | ประชาชนในหมู่ที่ 5 มีการคมนาคมที่สะดวกรวดเร็วปลอดภัย | กองช่าง                   |
| 36  | โครงการก่อสร้างถนนคอนกรีตเสริมเหล็ก บ้านหนองหญ้าแพรก หมู่ที่ 5 สายบ้านพ่อสนอง   | เพื่อให้ประชาชนใน หมู่ที่ 5 มีการคมนาคมที่สะดวก น้ำไม่ท่วมขังถนน | ดำเนินการก่อสร้างถนน คสล. ขนาดผิวจราจรกว้าง 3 เมตร ยาว 40 เมตร หนา 0.15 เมตร พิกัดจุดดำเนินการ เริ่มต้น N 16°19.400' , E 102°52.026' จุดสิ้นสุด N 16°19.380' , E 102°52.019'                      |                      | 60,000        |               |               | ขนาดความยาวของถนน คสล. ที่ก่อสร้างได้ต่อ เป้าหมายการดำเนินการตามโครงการ | ประชาชนในหมู่ที่ 5 มีการคมนาคมที่สะดวกรวดเร็วปลอดภัย | กองช่าง                   |
| 37  | โครงการปรับปรุงซ่อมแซมถนนหินลูกรัง บ้านหนองหญ้าแพรก หมู่ที่ 5 สายเหมืองนายเพี้ย | เพื่อให้ประชาชนใน หมู่ที่ 5 มีการคมนาคมที่สะดวก                  | ดำเนินการปรับปรุงซ่อมแซมถนนหินลูกรังขนาดผิวจราจรกว้าง 3.5 เมตร ยาว 2,000 เมตร หนาเฉลี่ย 0.10 เมตร พิกัดจุดดำเนินการ เริ่มต้น N 16°19.593' , E 102°52.605' จุดสิ้นสุด N 16°19.354' , E 102°52.374' |                      | 490,000       |               |               | ขนาดความยาวของถนนลูกรังที่ปรับปรุงได้ต่อ เป้าหมายการดำเนินการตามโครงการ | ประชาชนในหมู่ที่ 5 มีการคมนาคมที่สะดวกรวดเร็วปลอดภัย | กองช่าง                   |

# 1. ยุทธศาสตร์การพัฒนาโครงสร้างพื้นฐานและระบบสาธารณูปโภคสาธารณูปการ

## 1.1 แนวทางการพัฒนา ก่อสร้าง ปรับปรุง บำรุงรักษา และซ่อมแซมถนน ร่องระบายน้ำ สะพาน

| ที่ | โครงการ  | วัตถุประสงค์  | เป้าหมาย<br>(ผลผลิตโครงการ)  | งบประมาณและที่ผ่านมา |               |               |               | ตัวชี้วัด<br>(KPI)   | ผลลัพธ์ที่คาดว่าจะได้รับ                             | หน่วยงาน<br>รับผิดชอบหลัก |
|-----|--|---|--|----------------------|---------------|---------------|---------------|--|--|---------------------------|
|     |  |   |  | 2561<br>(บาท)        | 2562<br>(บาท) | 2563<br>(บาท) | 2564<br>(บาท) |  |  |                           |
| 38  | โครงการก่อสร้างถนนคอนกรีตเสริมเหล็ก บ้านดอนน้อย หมู่ที่ 6 สายรอบบ้าน สวนนายประทีภย์ – ศาลาประชาคม                        | เพื่อให้ประชาชนในหมู่ที่ 6 มีการคมนาคมที่สะดวก น้ำไม่ท่วมขังถนน | ดำเนินการก่อสร้างถนน คสล. ขนาดผิวจราจรกว้าง 4 เมตร ยาว 157 เมตร หนา 0.15 เมตร พิกัดจุดดำเนินการ เริ่มต้น N 16°20.800' , E 102°51.342' จุดสิ้นสุด N 16°20.835' , E 102°51.413'  |                      | 314,000       |               |               | ขนาดความยาวของถนน คสล. ที่ก่อสร้างได้ต่อเป้าหมายการดำเนินการตามโครงการ | ประชาชนในหมู่ที่ 6 มีการคมนาคมที่สะดวกรวดเร็วปลอดภัย | กองช่าง                   |
| 39  | โครงการก่อสร้างถนนคอนกรีตเสริมเหล็ก บ้านดอนน้อย หมู่ที่ 6 สายบ้านนางปาริชาติ – สามแยกบ้านนายร่วม และเข้าซอยบ้านแม่เปี่ยม | เพื่อให้ประชาชนในหมู่ที่ 6 มีการคมนาคมที่สะดวก น้ำไม่ท่วมขังถนน | ดำเนินการก่อสร้าง ถนนคอนกรีตเสริมเหล็ก จำนวน 2 สาย (รูปตัว T) สายที่ 1 บ้านนางปาริชาติ – สามแยกบ้านนายร่วม ขนาดกว้าง 5 เมตร ยาว 120 เมตร หนา 0.15 เมตร สายที่ 2 ซอยบ้านแม่เปี่ยม ขนาดกว้าง 3 เมตร ยาว 80 เมตร หนา 0.15 เมตร พร้อมป้ายโครงการ |                      | 357,500       |               |               | ขนาดความยาวของถนน คสล. ที่ก่อสร้างได้ต่อเป้าหมายการดำเนินการตามโครงการ | ประชาชนในหมู่ที่ 6 มีการคมนาคมที่สะดวกรวดเร็วปลอดภัย | กองช่าง                   |

## 1. ยุทธศาสตร์การพัฒนาโครงสร้างพื้นฐานและระบบสาธารณูปโภคสาธารณูปการ

### 1.1 แนวทางการพัฒนา ก่อสร้าง ปรับปรุง บำรุงรักษา และซ่อมแซมถนน ร่องระบายน้ำ สะพาน

| ที่ | โครงการ   | วัตถุประสงค์  | เป้าหมาย<br>(ผลผลิตโครงการ)  | งบประมาณและที่ผ่านมา |               |               |               | ตัวชี้วัด<br>(KPI)  | ผลลัพธ์ที่คาดว่าจะได้รับ                             | หน่วยงาน<br>รับผิดชอบหลัก |
|-----|---|---|--|----------------------|---------------|---------------|---------------|---|--|---------------------------|
|     |   |   |  | 2561<br>(บาท)        | 2562<br>(บาท) | 2563<br>(บาท) | 2564<br>(บาท) |   |  |                           |
| 40  | โครงการวางท่อระบายน้ำคอนกรีตเสริมเหล็กบ้านโนนตู่ หมู่ที่ 7 แยกบ้านพ่อสมัย | เพื่อให้ประชาชนในหมู่ที่ 7 มีการคมนาคมที่สะดวก น้ำไม่ท่วมขังถนน | ดำเนินการวางท่อระบายน้ำคอนกรีตเสริมเหล็ก ขนาด dia. 0.60 X 1.00 เมตร ยาว 31 เมตร พิกัดจุดดำเนินการ เริ่มต้น N 16°19.451' , E 102°53.587' จุดสิ้นสุด N 16°19.453' , E 102°53.603'                  |                      | 50,000        |               |               | ขนาดความยาวของท่อ คสล.ที่ก่อสร้างได้ต่อเป้าหมายการดำเนินการตามโครงการ         | ประชาชนในหมู่ที่ 7 มีการคมนาคมที่สะดวกรวดเร็วปลอดภัย | กองช่าง                   |
| 41  | โครงการปรับปรุงซ่อมแซมถนนหินลูกรังบ้านโนนตู่ หมู่ที่ 7 สายโนนขอนแก่น      | เพื่อให้ประชาชนในหมู่ที่ 7 มีการคมนาคมที่สะดวก                  | ดำเนินการปรับปรุงซ่อมแซมถนนหินลูกรัง ขนาดผิวจราจรกว้าง 5 เมตร ยาว 2,000 เมตร หนาเฉลี่ย 0.10 เมตร พิกัดจุดดำเนินการ เริ่มต้น N 16°19.290' , E 102°53.852' จุดสิ้นสุด N 16°19.024' , E 102°54.399' |                      | 700,000       |               |               | ขนาดความยาวของถนนลูกรังที่ปรับปรุงซ่อมแซมได้ต่อเป้าหมายการดำเนินการตามโครงการ | ประชาชนในหมู่ที่ 7 มีการคมนาคมที่สะดวกรวดเร็วปลอดภัย | กองช่าง                   |

## 1. ยุทธศาสตร์การพัฒนาโครงสร้างพื้นฐานและระบบสาธารณูปโภคสาธารณูปการ

### 1.1 แนวทางการพัฒนา ก่อสร้าง ปรับปรุง บำรุงรักษา และซ่อมแซมถนน ร่องระบายน้ำ สะพาน

| ที่ | โครงการ   | วัตถุประสงค์  | เป้าหมาย<br>(ผลผลิตโครงการ)  | งบประมาณและที่ผ่านมา |               |               |               | ตัวชี้วัด<br>(KPI)  | ผลลัพธ์ที่คาดว่าจะได้รับ                               | หน่วยงาน<br>รับผิดชอบหลัก |
|-----|---|---|--|----------------------|---------------|---------------|---------------|---|--|---------------------------|
|     |   |   |  | 2561<br>(บาท)        | 2562<br>(บาท) | 2563<br>(บาท) | 2564<br>(บาท) |   |  |                           |
| 42  | โครงการปรับปรุงซ่อมแซมถนนคอนกรีตเสริมเหล็ก บ้านสว่างมรรคา หมู่ที่ 8 สายสว่าง-ห้วยเดย              | เพื่อให้ประชาชนในหมู่ที่ 8 มีการคมนาคมที่สะดวก                  | ดำเนินการปรับปรุงซ่อมแซมถนนคอนกรีตเสริมเหล็ก ขนาดผิวจราจรกว้าง 5 เมตร ยาว 1,000 เมตร ฉาบผิวหน้าเคลปซีล พิกัดจุดดำเนินการ<br>จุดเริ่มต้น N 16°19.619' , E 102°50.888'<br>จุดสิ้นสุด N 16°19.138' , E 102°50.648'                        |                      | 1,000,000     |               |               | ขนาดความยาวของถนน คสล. ที่ปรับปรุงได้ต่อเป้าหมายการดำเนินการตามโครงการ          | ประชาชนในหมู่ที่ 1,8 มีการคมนาคมที่สะดวกรวดเร็วปลอดภัย | กองช่าง                   |
| 43  | โครงการก่อสร้างร่องระบายน้ำคอนกรีตเสริมเหล็ก บ้านหลุมพญา หมู่ที่ 9 สายศาลากลางบ้าน – สีแยกป้อมยาม | เพื่อให้ประชาชนในหมู่ที่ 9 มีการคมนาคมที่สะดวก น้ำไม่ท่วมขังถนน | ดำเนินการก่อสร้างร่องระบายน้ำ คสล. ขนาดกว้าง 0.30 เมตร ยาว 217 เมตร ลึก 0.40 เมตร ผนังคอนกรีตหนา 0.10 เมตร พร้อมฝาปิดและป้ายโครงการ พิกัดจุดดำเนินการ เริ่มต้น N 16°17.461' , E 102°51.577'<br>จุดสิ้นสุด N 16°17.355' , E 102°51.530' |                      | 417,725       |               |               | ขนาดความยาวของร่องระบายน้ำ คสล. ที่ก่อสร้างได้ต่อเป้าหมายการดำเนินการตามโครงการ | ประชาชนในหมู่ที่ 9 มีการคมนาคมที่สะดวกรวดเร็วปลอดภัย   | กองช่าง                   |



# 1. ยุทธศาสตร์การพัฒนาโครงสร้างพื้นฐานและระบบสาธารณูปโภคสาธารณูปการ

## 1.1 แนวทางการพัฒนา ก่อสร้าง ปรับปรุง บำรุงรักษา และซ่อมแซมถนน ร่องระบายน้ำ สะพาน

| ที่ | โครงการ   | วัตถุประสงค์   | เป้าหมาย<br>(ผลผลิตโครงการ)   | งบประมาณและที่ผ่านมา |               |               |               | ตัวชี้วัด<br>(KPI)  | ผลลัพธ์ที่คาดว่าจะได้รับ                              | หน่วยงาน<br>รับผิดชอบหลัก |
|-----|---|--|---|----------------------|---------------|---------------|---------------|---|---|---------------------------|
|     |   |  |   | 2561<br>(บาท)        | 2562<br>(บาท) | 2563<br>(บาท) | 2564<br>(บาท) |   |   |                           |
| 44  | โครงการก่อสร้างถนนคอนกรีตเสริมเหล็ก บ้านท่าแร่ หมู่ที่ 10 สายหนองอ้อ(สวน อ. ไสว – นาพ่อทองศิลป์)    | เพื่อให้ประชาชนในหมู่ที่ 10 มีการคมนาคมที่สะดวก                  | ดำเนินการก่อสร้างถนน คสล. ขนาดผิวจราจรกว้าง 4 เมตร ขาว 336 เมตร หนา 0.15 เมตร พร้อมป้ายโครงการ พิกัดจุดดำเนินการ เริ่มต้น N 16°20.329' , E 102°52.324' จุดสิ้นสุด N 16°20.472' , E 102°52.414'                                      |                      | 840,000       |               |               | ขนาดความยาวของถนน คสล. ที่ก่อสร้างได้ต่อเป้าหมายการดำเนินการตามโครงการ          | ประชาชนในหมู่ที่ 10 มีการคมนาคมที่สะดวกรวดเร็วปลอดภัย | กองช่าง                   |
| 45  | โครงการก่อสร้างร่องระบายน้ำคอนกรีตเสริมเหล็ก บ้านหนองหญ้าแพรก หมู่ที่ 11 สายบ้านนางซึม – บ้านพ่อสาร | เพื่อให้ประชาชนในหมู่ที่ 11 มีการคมนาคมที่สะดวก น้ำไม่ท่วมขังถนน | ดำเนินการก่อสร้างร่องระบายน้ำ คสล. ขนาดกว้าง 0.30 เมตร ขาว 142 เมตร ลึก 0.40 เมตร ผนังคอนกรีตหนา 0.10 เมตร พร้อมฝาปิดและป้ายโครงการ พิกัดจุดดำเนินการ เริ่มต้น N 16°19.500' , E 102°51.901' จุดสิ้นสุด N 16°19.464' , E 102°51.830' |                      | 273,350       |               |               | ขนาดความยาวของร่องระบายน้ำ คสล. ที่ก่อสร้างได้ต่อเป้าหมายการดำเนินการตามโครงการ | ประชาชนในหมู่ที่ 11 มีการคมนาคมที่สะดวกรวดเร็วปลอดภัย | กองช่าง                   |

## 1. ยุทธศาสตร์การพัฒนาโครงสร้างพื้นฐานและระบบสาธารณูปโภคสาธารณูปการ

### 1.1 แนวทางการพัฒนา ก่อสร้าง ปรับปรุง บำรุงรักษา และซ่อมแซมถนน ร่องระบายน้ำ สะพาน

| ที่ | โครงการ   | วัตถุประสงค์                                    | เป้าหมาย<br>(ผลผลิตโครงการ)  | งบประมาณและที่ผ่านมา |               |               |               | ตัวชี้วัด<br>(KPI)   | ผลลัพธ์ที่คาดว่าจะได้รับ                              | หน่วยงาน<br>รับผิดชอบหลัก |
|-----|---|---|--|----------------------|---------------|---------------|---------------|--|---|---------------------------|
|     |   |   |  | 2561<br>(บาท)        | 2562<br>(บาท) | 2563<br>(บาท) | 2564<br>(บาท) |  |   |                           |
| 46  | โครงการก่อสร้างถนนคอนกรีตเสริมเหล็ก บ้านเหล่าพัฒนา หมู่ที่ 12 สายหนองจอก – คลองส่งน้ำ   | เพื่อให้ประชาชนในหมู่ที่ 12 มีการคมนาคมที่สะดวก | ดำเนินการก่อสร้างถนนคสล. ขนาดผิวจราจรกว้าง 4 เมตร ยาว 75 เมตร หนา 0.15 เมตร พร้อมป้ายโครงการ พิกัดจุดดำเนินการ เริ่มต้น N 16°22.054' , E 102°53.044' จุดสิ้นสุด N 16°22.024' , E 102°53.085' |                      | 150,000       |               |               | ขนาดความยาวของท่อระบายน้ำ คสล. ที่ก่อสร้างได้ต่อเป้าหมายการดำเนินการตามโครงการ | ประชาชนในหมู่ที่ 12 มีการคมนาคมที่สะดวกรวดเร็วปลอดภัย | กองช่าง                   |
| 47  | โครงการวางท่อระบายน้ำคอนกรีตเสริมเหล็ก บ้านเหล่าพัฒนา หมู่ที่ 12 สายบ้านพ้อเปียง – ลงชี | เพื่อให้ประชาชนในหมู่ที่ 12 มีการคมนาคมที่สะดวก | ดำเนินการวางท่อระบายน้ำคอนกรีตเสริมเหล็ก ขนาด dia. 0.60 X 1.00 เมตร ยาว 42 เมตร พิกัดจุดดำเนินการ เริ่มต้น N 16°22.125' , E 102°52.927' จุดสิ้นสุด N 16°22.148' , E 102°52.928'              |                      | 100,000       |               |               | ขนาดความยาวของท่อระบายน้ำ คสล. ที่ก่อสร้างได้ต่อเป้าหมายการดำเนินการตามโครงการ | ประชาชนในหมู่ที่ 12 มีการคมนาคมที่สะดวกรวดเร็วปลอดภัย | กองช่าง                   |

## 1. ยุทธศาสตร์การพัฒนาโครงสร้างพื้นฐานและระบบสาธารณูปโภคสาธารณูปการ

### 1.1 แนวทางการพัฒนา ก่อสร้าง ปรับปรุง บำรุงรักษา และซ่อมแซมถนน ร่องระบายน้ำ สะพาน

| ที่ | โครงการ   | วัตถุประสงค์   | เป้าหมาย<br>(ผลผลิตโครงการ)  | งบประมาณและที่ผ่านมา |               |               |               | ตัวชี้วัด<br>(KPI)  | ผลลัพธ์ที่คาดว่าจะได้รับ                              | หน่วยงาน<br>รับผิดชอบหลัก |
|-----|---|--|--|----------------------|---------------|---------------|---------------|---|---|---------------------------|
|     |   |  |  | 2561<br>(บาท)        | 2562<br>(บาท) | 2563<br>(บาท) | 2564<br>(บาท) |   |   |                           |
| 48  | โครงการก่อสร้างถนนคอนกรีตเสริมเหล็ก บ้านหนองหญ้าแพรก หมู่ที่ 13 สายนาพ่อง – บ้านพ่อเสถียร   | เพื่อให้ประชาชนในหมู่ที่ 13 มีการคมนาคมที่สะดวก                  | ดำเนินการก่อสร้างถนนคอนกรีตเสริมเหล็ก ขนาดผิวจราจรกว้าง 4 เมตร ยาว 250 เมตร หนา 0.15 เมตร พร้อมป้ายโครงการ พิกัดจุดดำเนินการ เริ่มต้น N 16°19.224' , E 102°52.158' จุดสิ้นสุด N 16°19.252' , E 102°52.392' |                      | 500,000       |               |               | ขนาดความยาวของท่อระบายน้ำ คสล. ที่ก่อสร้างได้ต่อ เป้าหมายการดำเนินการตามโครงการ | ประชาชนในหมู่ที่ 13 มีการคมนาคมที่สะดวกรวดเร็วปลอดภัย | กองช่าง                   |
| 49  | โครงการวางท่อระบายน้ำคอนกรีตเสริมเหล็กพร้อมบ่อพัก บ้านดอนหัน หมู่ที่ 14 สายบ้านพ่อสายคำ – บ้านพ่อปอน ข้ามถนนหน้ารพสต.ดอนหัน – บ้าน อ. จุลประดิษฐ์ | เพื่อให้ประชาชนในหมู่ที่ 14 มีการคมนาคมที่สะดวก น้ำไม่ท่วมขังถนน | ดำเนินการวางท่อระบายน้ำคอนกรีตเสริมเหล็ก ขนาด dia. 0.80 X 1.00 เมตร ยาว 200 เมตร พิกัดจุดดำเนินการ เริ่มต้น N 16°20.250' , E 102°51.144' จุดสิ้นสุด N 16°20.390' , E 102°51.293'                           |                      | 725,000       |               |               | ขนาดความยาวของท่อระบายน้ำ คสล. ที่ก่อสร้างได้ต่อ เป้าหมายการดำเนินการตามโครงการ | ประชาชนในหมู่ที่ 14 มีการคมนาคมที่สะดวกรวดเร็วปลอดภัย | กองช่าง                   |

# 1. ยุทธศาสตร์การพัฒนาโครงสร้างพื้นฐานและระบบสาธารณูปโภคสาธารณูปการ

## 1.1 แนวทางการพัฒนา ก่อสร้าง ปรับปรุง บำรุงรักษา และซ่อมแซมถนน ร่องระบายน้ำ สะพาน

| ที่ | โครงการ  | วัตถุประสงค์  | เป้าหมาย<br>(ผลผลิตโครงการ)  | งบประมาณและที่ผ่านมา |               |               |               | ตัวชี้วัด<br>(KPI)   | ผลลัพธ์ที่คาดว่าจะได้รับ  | หน่วยงาน<br>รับผิดชอบหลัก |
|-----|--|---|--|----------------------|---------------|---------------|---------------|--|---|---------------------------|
|     |  |   |  | 2561<br>(บาท)        | 2562<br>(บาท) | 2563<br>(บาท) | 2564<br>(บาท) |  |   |                           |
| 50  | โครงการปรับปรุงซ่อมแซมถนนลูกรังบ้านดอนหัน หมู่ที่ 1 สายสว่างมรรคา – ห้วยเตย  | เพื่อให้ประชาชนในหมู่ที่ 1 มีการคมนาคมที่สะดวก                  | ขยายถนนลูกรังขนาดผิวจราจรกว้าง 5 เมตร ยาว 2,900 เมตร พิกัดจุดดำเนินการ (จุดเริ่มต้นโครงการ) N 16°19.068' , E 102°50.633' พิกัดจุดดำเนินการ (จุดสิ้นสุดโครงการ) N 16°17.663' , E 102°50.036'  |                      |               | 507,500       |               | ขนาดความยาวของถนนลูกรังที่ปรับปรุงซ่อมแซมได้ต่อเป้าหมายการดำเนินการตามโครงการ  | ประชาชนในหมู่ที่ 1 และหมู่ที่ 8 มีการคมนาคมที่สะดวกรวดเร็วปลอดภัย | กองช่าง                   |
| 51  | โครงการก่อสร้างร่องระบายน้ำคอนกรีตเสริมเหล็ก บ้านดอนแดง หมู่ที่ 2 สายบ้านพ่อแสง – โรงเรียนบ้านดอนแดง(ต่อโครงการเดิม) | เพื่อให้ประชาชนในหมู่ที่ 2 มีการคมนาคมที่สะดวก น้ำไม่ท่วมขังถนน | ดำเนินการก่อสร้างร่องระบายน้ำ คสล. ขนาดกว้าง 0.30 เมตร ยาว 13 เมตร ลึก 0.40 เมตร ผนังคอนกรีตหนา 0.10 เมตร พร้อมฝาปิดและป้ายโครงการ พิกัดจุดดำเนินการ เริ่มต้น N 16°20.495' , E 102°51.413' จุดสิ้นสุด N 16°20.488' , E 102°51.412' |                      |               | 25,025        |               | ขนาดความยาวของท่อระบายน้ำ คสล. ที่ก่อสร้างได้ต่อเป้าหมายการดำเนินการตามโครงการ | ประชาชนในหมู่ที่ 2 มีการคมนาคมที่สะดวกรวดเร็วปลอดภัย              | กองช่าง                   |

## 1. ยุทธศาสตร์การพัฒนาโครงสร้างพื้นฐานและระบบสาธารณูปโภคสาธารณูปการ

### 1.1 แนวทางการพัฒนา ก่อสร้าง ปรับปรุง บำรุงรักษา และซ่อมแซมถนน ร่องระบายน้ำ สะพาน

| ที่ | โครงการ  | วัตถุประสงค์  | เป้าหมาย<br>(ผลผลิตโครงการ)   | งบประมาณและที่ผ่านมา |               |               |               | ตัวชี้วัด<br>(KPI)   | ผลลัพธ์ที่คาดว่าจะได้รับ                             | หน่วยงาน<br>รับผิดชอบหลัก |
|-----|--|---|---|----------------------|---------------|---------------|---------------|--|--|---------------------------|
|     |  |   |   | 2561<br>(บาท)        | 2562<br>(บาท) | 2563<br>(บาท) | 2564<br>(บาท) |  |  |                           |
| 52  | โครงการก่อสร้างร่องระบายน้ำคอนกรีตเสริมเหล็ก บ้านโนนเขวา หมู่ที่ 3 สายบ้านพ่อดนัย – บ้านพ่อนตร | เพื่อให้ประชาชนในหมู่ที่ 3 มีการคมนาคมที่สะดวก น้ำไม่ท่วมขังถนน | ดำเนินการก่อสร้างร่องระบายน้ำ คสล. ขนาดกว้าง 0.30 เมตร ยาว 54 เมตร ลึก 0.40 เมตร ผนังคอนกรีตหนา 0.10 เมตร พร้อมฝาปิดและป้ายโครงการพิกัดจุดดำเนินการ เริ่มต้น N 16°20.867' , E 102°52.952' จุดสิ้นสุด N 16°20.489' , E 102°52.977' |                      |               | 144,720       |               | ขนาดความยาวของท่อระบายน้ำ คสล. ที่ก่อสร้างได้ต่อเป้าหมายการดำเนินการตามโครงการ | ประชาชนในหมู่ที่ 3 มีการคมนาคมที่สะดวกรวดเร็วปลอดภัย | กองช่าง                   |
| 53  | โครงการปรับปรุงซ่อมแซมถนนลูกรังบ้านเหล่านกขุม หมู่ที่ 4 สายฝายน้อย                             | เพื่อให้ประชาชนในหมู่ที่ 4 มีการคมนาคมที่สะดวก                  | ดำเนินการปรับปรุงซ่อมแซมถนนลูกรังขนาดผิวจราจรกว้าง 4 เมตร ยาว 700 เมตร หนาเฉลี่ย 0.10 เมตร พิกัดเริ่มต้น จุดเริ่มต้นโครงการ) N 16°22.192' , E 102°53.428' พิกัดสิ้นสุด (จุดสิ้นสุดโครงการ) N 16° 21.950' , E 102°53.550'          |                      |               | 196,000       |               | ขนาดความยาวของถนนลูกรังที่ปรับปรุงซ่อมแซมได้ต่อเป้าหมายการดำเนินการตามโครงการ  | ประชาชนในหมู่ที่ 4 มีการคมนาคมที่สะดวกรวดเร็วปลอดภัย | กองช่าง                   |

## 1. ยุทธศาสตร์การพัฒนาโครงสร้างพื้นฐานและระบบสาธารณูปโภคสาธารณูปการ

### 1.1 แนวทางการพัฒนา ก่อสร้าง ปรับปรุง บำรุงรักษา และซ่อมแซมถนน ร่องระบายน้ำ สะพาน

| ที่ | โครงการ   | วัตถุประสงค์   | เป้าหมาย<br>(ผลผลิตโครงการ)  | งบประมาณและที่ผ่านมา |               |               |               | ตัวชี้วัด<br>(KPI)   | ผลลัพธ์ที่คาดว่าจะได้รับ                             | หน่วยงาน<br>รับผิดชอบหลัก |
|-----|---|--|--|----------------------|---------------|---------------|---------------|--|--|---------------------------|
|     |   |  |  | 2561<br>(บาท)        | 2562<br>(บาท) | 2563<br>(บาท) | 2564<br>(บาท) |  |  |                           |
| 54  | โครงการก่อสร้างยกระดับถนนคอนกรีตเสริมเหล็ก บ้านเหล่า นกขุม หมู่ที่ 4 สายคลองส่งน้ำ – หนอง คล้าย | เพื่อให้ประชาชนใน หมู่ที่ 4 มีการคมนาคมที่สะดวก                  | ดำเนินการก่อสร้างยกระดับถนน คสล. ขนาดผิวจราจรกว้าง 4 เมตร ยาว 250 เมตร หนา 0.15 เมตร พิกัดจุดดำเนินการ เริ่มต้น N 16°21.510' , E 102°52.629' จุดสิ้นสุด N 16°21.491' , E 102°52.574' |                      |               | 500,000       |               | ขนาดความยาวของถนน คสล. ที่ก่อสร้างได้ต่อเป้าหมายการดำเนินการตามโครงการ | ประชาชนในหมู่ที่ 4 มีการคมนาคมที่สะดวกรวดเร็วปลอดภัย | กองช่าง                   |
| 55  | โครงการก่อสร้างถนนคอนกรีตเสริมเหล็ก บ้านหนองหญ้าแพรก หมู่ที่ 5 สายบ้านแม่อ่วง                   | เพื่อให้ประชาชนใน หมู่ที่ 5 มีการคมนาคมที่สะดวก น้ำไม่ท่วมขังถนน | ดำเนินการก่อสร้างถนน คสล. ขนาดผิวจราจรกว้าง 2.5 เมตร ยาว 34 เมตร หนา 0.15 เมตร พิกัดจุดดำเนินการ เริ่มต้น N 16°19.428' , E 102°52.070' จุดสิ้นสุด N 16°19.423' , E 102°52.090'       |                      |               | 42,500        |               | ขนาดความยาวของถนน คสล. ที่ก่อสร้างได้ต่อเป้าหมายการดำเนินการตามโครงการ | ประชาชนในหมู่ที่ 5 มีการคมนาคมที่สะดวกรวดเร็วปลอดภัย | กองช่าง                   |

## 1. ยุทธศาสตร์การพัฒนาโครงสร้างพื้นฐานและระบบสาธารณูปโภคสาธารณูปการ

### 1.1 แนวทางการพัฒนา ก่อสร้าง ปรับปรุง บำรุงรักษา และซ่อมแซมถนน ร่องระบายน้ำ สะพาน

| ที่ | โครงการ  | วัตถุประสงค์  | เป้าหมาย<br>(ผลผลิตโครงการ)   | งบประมาณและที่ผ่านมา |               |               |               | ตัวชี้วัด<br>(KPI)   | ผลลัพธ์ที่คาดว่าจะได้รับ                             | หน่วยงาน<br>รับผิดชอบหลัก |
|-----|--|---|---|----------------------|---------------|---------------|---------------|--|--|---------------------------|
|     |  |   |   | 2561<br>(บาท)        | 2562<br>(บาท) | 2563<br>(บาท) | 2564<br>(บาท) |  |  |                           |
| 56  | โครงการก่อสร้างร่องระบายน้ำคอนกรีตเสริมเหล็ก บ้านหนองหญ้าแพรก หมู่ที่ 5 สายบ้านผอ.แสงสินธุ์ – รพสต. หนองหญ้าแพรก(ต่อโครงการเดิม) | เพื่อให้ประชาชนในหมู่ที่ 5 มีการคมนาคมที่สะดวก น้ำไม่ท่วมขังถนน | ดำเนินการก่อสร้างร่องระบายน้ำ คสล. ขนาดกว้าง 0.30 เมตร ยาว 191 เมตร ลึก 0.40 เมตร ผันงคอนกรีตหนา 0.10 เมตร พร้อมฝาปิดและป้ายโครงการ พิกัดจุดดำเนินการ เริ่มต้น N 16°19.335' , E 102°51.871' จุดสิ้นสุด N 16°19.249' , E 102°51.811' |                      |               | 367,675       |               | ขนาดความยาวของร่องระบายน้ำ คสล. ที่ก่อสร้างได้ต่อ เป้าหมายการดำเนินการตามโครงการ | ประชาชนในหมู่ที่ 5 มีการคมนาคมที่สะดวกรวดเร็วปลอดภัย | กองช่าง                   |
| 57  | โครงการวางท่อระบายน้ำคอนกรีตเสริมเหล็ก บ้านดอนน้อย หมู่ที่ 6 ซ้ำสนามกีฬาหมู่บ้าน   | เพื่อให้ประชาชนในตำบลดอนหันมีการคมนาคมที่สะดวกน้ำไม่ท่วมขังถนน  | ดำเนินการวางท่อระบายน้ำคอนกรีตเสริมเหล็ก ขนาด dia. 0.80 X 1.00 เมตร ยาว 128 เมตร พิกัดจุดดำเนินการ เริ่มต้น N 16°20.849' , E 102°51.411' จุดสิ้นสุด N 16°20.912' , E 102°51.429'  |                      |               | 460,800       |               | ขนาดความยาวของท่อระบายน้ำ คสล. ที่ก่อสร้างได้ต่อ เป้าหมายการดำเนินการตามโครงการ  | ประชาชนในหมู่ที่ 6 มีการคมนาคมที่สะดวกรวดเร็วปลอดภัย | กองช่าง                   |

## 1. ยุทธศาสตร์การพัฒนาโครงสร้างพื้นฐานและระบบสาธารณูปโภคสาธารณูปการ

### 1.1 แนวทางการพัฒนา ก่อสร้าง ปรับปรุง บำรุงรักษา และซ่อมแซมถนน ร่องระบายน้ำ สะพาน

| ที่ | โครงการ   | วัตถุประสงค์  | เป้าหมาย<br>(ผลผลิตโครงการ)  | งบประมาณและที่ผ่านมา |               |               |               | ตัวชี้วัด<br>(KPI)  | ผลลัพธ์ที่คาดว่าจะได้รับ                             | หน่วยงาน<br>รับผิดชอบหลัก |
|-----|---|---|--|----------------------|---------------|---------------|---------------|---|--|---------------------------|
|     |   |   |  | 2561<br>(บาท)        | 2562<br>(บาท) | 2563<br>(บาท) | 2564<br>(บาท) |   |  |                           |
| 58  | โครงการก่อสร้างยกระดับถนนคอนกรีตเสริมเหล็ก บ้านโนนคูน หมู่ที่ 7 สายบ้านพ้อปิ่น – บ้านพ้อประสิทธิ์ | เพื่อให้ประชาชนในหมู่ที่ 7 มีการคมนาคมที่สะดวก                  | ดำเนินการก่อสร้างยกระดับถนน คสล. ขนาดผิวจราจรกว้าง 2.50 เมตร ยาว 92 เมตร หนา 0.15 เมตร พิกัดจุดดำเนินการ เริ่มต้น N 16°19.462' , E 102°53.650' จุดสิ้นสุด N 16°19.509' , E 102°53.640'   |                      |               | 115,000       |               | ขนาดความยาวของร่องระบายน้ำ คสล. ที่ก่อสร้างได้ต่อเป้าหมายการดำเนินการตามโครงการ | ประชาชนในหมู่ที่ 7 มีการคมนาคมที่สะดวกรวดเร็วปลอดภัย | กองช่าง                   |
| 59  | โครงการก่อสร้างร่องระบายน้ำคอนกรีตเสริมเหล็ก บ้านโนนคูน หมู่ที่ 7 สายบ้านพ้อวันดี – บ้านพ้อวานิช  | เพื่อให้ประชาชนในหมู่ที่ 7 มีการคมนาคมที่สะดวก น้ำไม่ท่วมขังถนน | ดำเนินการก่อสร้างร่องระบายน้ำ คสล. ขนาดกว้าง 0.30 เมตร ยาว 75 เมตร ลึก 0.40 เมตร ผนังคอนกรีตหนา 0.10 เมตร พร้อมฝาปิดและป้ายโครงการ พิกัดจุดดำเนินการ เริ่มต้น N 16°19.454' , E 102°53.606' จุดสิ้นสุด N 16°19.459' , E 102°53.649' |                      |               | 144,375       |               | ขนาดความยาวของร่องระบายน้ำ คสล. ที่ก่อสร้างได้ต่อเป้าหมายการดำเนินการตามโครงการ | ประชาชนในหมู่ที่ 7 มีการคมนาคมที่สะดวกรวดเร็วปลอดภัย | กองช่าง                   |



## 1. ยุทธศาสตร์การพัฒนาโครงสร้างพื้นฐานและระบบสาธารณูปโภคสาธารณูปการ

### 1.1 แนวทางการพัฒนา ก่อสร้าง ปรับปรุง บำรุงรักษา และซ่อมแซมถนน ร่องระบายน้ำ สะพาน

| ที่ | โครงการ   | วัตถุประสงค์  | เป้าหมาย<br>(ผลผลิตโครงการ)  | งบประมาณและที่ผ่านมา |               |               |               | ตัวชี้วัด<br>(KPI)   | ผลลัพธ์ที่คาดว่าจะได้รับ                             | หน่วยงาน<br>รับผิดชอบหลัก |
|-----|---|---|--|----------------------|---------------|---------------|---------------|--|--|---------------------------|
|     |   |   |  | 2561<br>(บาท)        | 2562<br>(บาท) | 2563<br>(บาท) | 2564<br>(บาท) |  |  |                           |
| 59  | โครงการก่อสร้างร่องระบายน้ำคอนกรีตเสริมเหล็ก บ้านโนนตุ่น หมู่ที่ 7 สายบ้านแม่ทรัพย์ – บ้านพ่อเสถียร | เพื่อให้ประชาชนในหมู่ที่ 7 มีการคมนาคมที่สะดวก น้ำไม่ท่วมขังถนน | ดำเนินการก่อสร้างร่องระบายน้ำ คสล. ขนาดกว้าง 0.30 เมตร ยาว 74 เมตร ลึก 0.40 เมตร ผันงคอนกรีตหนา 0.10 เมตร พร้อมฝาปิดและป้ายโครงการ พิกัดจุดดำเนินการ เริ่มต้น N 16°19.332' , E 102°53.613' จุดสิ้นสุด N 16°19.372' , E 102°53.613' |                      |               | 142,450       |               | ขนาดความยาวของร่องระบายน้ำ คสล. ที่ก่อสร้างได้ต่อ เป้าหมายการดำเนินการตามโครงการ | ประชาชนในหมู่ที่ 7 มีการคมนาคมที่สะดวกรวดเร็วปลอดภัย | กองช่าง                   |
| 61  | โครงการก่อสร้างร่องระบายน้ำคอนกรีตเสริมเหล็ก บ้านโนนตุ่น หมู่ที่ 7 สายบ้านพ่อสนาม – บ้านแม่บุญเพ็ง  | เพื่อให้ประชาชนในหมู่ที่ 7 มีการคมนาคมที่สะดวก น้ำไม่ท่วมขังถนน | ดำเนินการก่อสร้างร่องระบายน้ำ คสล. ขนาดกว้าง 0.30 เมตร ยาว 38 เมตร ลึก 0.40 เมตร ผันงคอนกรีตหนา 0.10 เมตร พร้อมฝาปิดและป้ายโครงการ พิกัดจุดดำเนินการ เริ่มต้น N 16°19.439' , E 102°53.650' จุดสิ้นสุด N 16°19.418' , E 102°53.652' |                      |               | 73,150        |               | ขนาดความยาวของร่องระบายน้ำ คสล. ที่ก่อสร้างได้ต่อ เป้าหมายการดำเนินการตามโครงการ | ประชาชนในหมู่ที่ 7 มีการคมนาคมที่สะดวกรวดเร็วปลอดภัย | กองช่าง                   |

# 1. ยุทธศาสตร์การพัฒนาโครงสร้างพื้นฐานและระบบสาธารณูปโภคสาธารณูปการ

## 1.1 แนวทางการพัฒนา ก่อสร้าง ปรับปรุง บำรุงรักษา และซ่อมแซมถนน ร่องระบายน้ำ สะพาน

| ที่ | โครงการ   | วัตถุประสงค์   | เป้าหมาย<br>(ผลผลิตโครงการ)   | งบประมาณและที่ผ่านมา |               |               |               | ตัวชี้วัด<br>(KPI)  | ผลลัพธ์ที่คาดว่าจะได้รับ   | หน่วยงาน<br>รับผิดชอบหลัก |
|-----|---|--|---|----------------------|---------------|---------------|---------------|---|--|---------------------------|
|     |   |  |   | 2561<br>(บาท)        | 2562<br>(บาท) | 2563<br>(บาท) | 2564<br>(บาท) |   |  |                           |
| 62  | โครงการยกระดับถนน<br>หินลูกรัง บ้านโนนตุน<br>หมู่ที่ 7<br>สายหนองฮวก ซอย 2                    | เพื่อให้ประชาชนใน<br>หมู่ที่ 7 มีการ<br>คมนาคมที่สะดวก | ดำเนินการยกระดับถนนหิน<br>ลูกรังขนาดผิวจราจรกว้าง 5<br>เมตร ยาว 2,000 เมตร<br>หนาเฉลี่ย 0.10 เมตร พิกัด<br>จุดดำเนินการ เริ่มต้น N<br>16°19.049' , E 102°53.124'<br>จุดสิ้นสุด N 16°19.145' , E<br>102°52.738'                      |                      |               | 252,000       |               | ขนาดความยาว<br>ของลูกรังที่<br>ปรับปรุง<br>ซ่อมแซมได้ต่อ<br>เป้าหมายการ<br>ดำเนินการตาม<br>โครงการ    | ประชาชนในหมู่<br>ที่ 7 มีการ<br>คมนาคมที่<br>สะดวกรวดเร็ว<br>ปลอดภัย | กองช่าง                   |
| 63  | โครงการปรับปรุง<br>ซ่อมแซมยกระดับถนน<br>หินลูกรัง บ้านสว่าง<br>มรรคา หมู่ที่ 8 สาย<br>หนองแฝก | เพื่อให้ประชาชนใน<br>หมู่ที่ 8 มีการ<br>คมนาคมที่สะดวก | ดำเนินการปรับปรุง<br>ซ่อมแซมยกระดับถนน<br>หินลูกรัง ขนาดผิวจราจร<br>กว้าง 4 เมตร ยาว 550<br>เมตร หนาเฉลี่ย 0.10<br>เมตร พิกัดจุดดำเนินการ<br>เริ่มต้น N 16°19.176' , E<br>102°50.586' จุดสิ้นสุด N<br>16°19.064' , E<br>102°50.301' |                      |               | 154,000       |               | ขนาดความยาว<br>ของถนนลูกรังที่<br>ปรับปรุง<br>ซ่อมแซมได้ต่อ<br>เป้าหมายการ<br>ดำเนินการตาม<br>โครงการ | ประชาชนในหมู่<br>ที่ 8 มีการ<br>คมนาคมที่<br>สะดวกรวดเร็ว<br>ปลอดภัย | กองช่าง                   |

## 1. ยุทธศาสตร์การพัฒนาโครงสร้างพื้นฐานและระบบสาธารณูปโภคสาธารณูปการ

### 1.1 แนวทางการพัฒนา ก่อสร้าง ปรับปรุง บำรุงรักษา และซ่อมแซมถนน ร่องระบายน้ำ สะพาน

| ที่ | โครงการ  | วัตถุประสงค์                                   | เป้าหมาย<br>(ผลผลิตโครงการ)  | งบประมาณและที่ผ่านมา |               |               |               | ตัวชี้วัด<br>(KPI)  | ผลลัพธ์ที่คาดว่าจะได้รับ                             | หน่วยงาน<br>รับผิดชอบหลัก |
|-----|--|--|--|----------------------|---------------|---------------|---------------|---|--|---------------------------|
|     |  |  |  | 2561<br>(บาท)        | 2562<br>(บาท) | 2563<br>(บาท) | 2564<br>(บาท) |   |  |                           |
| 64  | โครงการก่อสร้างยกระดับถนนคอนกรีตเสริมเหล็ก บ้านสว่างมรรคา หมู่ที่ 8 สายบ้านนายบรม – พ่อป่าเพ็ญ | เพื่อให้ประชาชนในหมู่ที่ 8 มีการคมนาคมที่สะดวก | ดำเนินการก่อสร้างยกระดับถนน คสล. ขนาดผิวจราจรกว้าง 4 เมตร ขาว 110 เมตร หนา 0.15 เมตร พิกัดจุดดำเนินการ เริ่มต้น N 16°19.644' , E 102°51.010' จุดสิ้นสุด N 16°19.681' , E 102°50.962' |                      |               | 220,000       |               | ขนาดความยาวของร่องระบายน้ำ คสล. ที่ก่อสร้างได้ต่อเป้าหมายการดำเนินการตามโครงการ | ประชาชนในหมู่ที่ 8 มีการคมนาคมที่สะดวกรวดเร็วปลอดภัย | กองช่าง                   |
| 65  | โครงการปรับปรุงซ่อมแซมถนนลูกรังบ้านหลุมหญ้าคา หมู่ที่ 9 สายหลุมหญ้าคา-ห้วยเตย                  | เพื่อให้ประชาชนในหมู่ที่ 9 มีการคมนาคมที่สะดวก | ดำเนินการปรับปรุงซ่อมแซมถนนลูกรังขนาดผิวจราจรกว้าง 5 เมตร ขาว 5,000 เมตร พิกัดจุดดำเนินการ เริ่มต้น N 16°17.518' , E 102°51.462' จุดสิ้นสุด N 16°17.864' , E 102°48.746'             |                      |               | 500,000       |               | ขนาดความยาวของถนนลูกรังที่ปรับปรุงซ่อมแซมได้ต่อเป้าหมายการดำเนินการตามโครงการ   | ประชาชนในหมู่ที่ 9 มีการคมนาคมที่สะดวกรวดเร็วปลอดภัย | กองช่าง                   |

## 1. ยุทธศาสตร์การพัฒนาโครงสร้างพื้นฐานและระบบสาธารณูปโภคสาธารณูปการ

### 1.1 แนวทางการพัฒนา ก่อสร้าง ปรับปรุง บำรุงรักษา และซ่อมแซมถนน ร่องระบายน้ำ สะพาน

| ที่ | โครงการ  | วัตถุประสงค์                                    | เป้าหมาย<br>(ผลผลิตโครงการ)   | งบประมาณและที่ผ่านมา |               |               |               | ตัวชี้วัด<br>(KPI)   | ผลลัพธ์ที่คาดว่าจะได้รับ                              | หน่วยงาน<br>รับผิดชอบหลัก |
|-----|--|---|---|----------------------|---------------|---------------|---------------|--|---|---------------------------|
|     |  |   |   | 2561<br>(บาท)        | 2562<br>(บาท) | 2563<br>(บาท) | 2564<br>(บาท) |  |   |                           |
| 66  | โครงการปรับปรุงซ่อมแซมถนนลูกรังบ้านท่าแร่ หมู่ที่ 10 สายริมคลองส่งน้ำ(บ้านพ่อรอง – บ้านเหมียน) | เพื่อให้ประชาชนในหมู่ที่ 10 มีการคมนาคมที่สะดวก | ดำเนินการปรับปรุงซ่อมแซมถนนลูกรังขนาดผิวจราจรกว้าง 3 เมตร ยาว 113 เมตร พิกัดจุดดำเนินการ เริ่มต้น N 16°19.968' , E 102°52.437' จุดสิ้นสุด N 16°19.973' , E 102°52.374'                        |                      |               | 23,730        |               | ขนาดความยาวของถนนลูกรังที่ปรับปรุงได้ต่อเป้าหมายการดำเนินการตามโครงการ | ประชาชนในหมู่ที่ 10 มีการคมนาคมที่สะดวกรวดเร็วปลอดภัย | กองช่าง                   |
| 67  | โครงการก่อสร้างถนนคอนกรีตเสริมเหล็กบ้านท่าแร่ หมู่ที่ 10 สายบ้านพ่อบุณ-บ้านแม่มนูญ             | เพื่อให้ประชาชนในหมู่ที่ 10 มีการคมนาคมที่สะดวก | ดำเนินการก่อสร้างถนนคสล. ขนาดผิวจราจรกว้าง 4 เมตร ยาว 808 เมตร หนา 0.15 เมตร พร้อมป้ายโครงการ พิกัดจุดดำเนินการ เริ่มต้น N 16°19.859' , E 102°52.458' จุดสิ้นสุด N 16°20.091' , E 102°52.819' |                      |               | 1,616,000     |               | ขนาดความยาวของถนน คสล. ที่ก่อสร้างได้ต่อเป้าหมายการดำเนินการตามโครงการ | ประชาชนในหมู่ที่ 10 มีการคมนาคมที่สะดวกรวดเร็วปลอดภัย | กองช่าง                   |

# 1. ยุทธศาสตร์การพัฒนาโครงสร้างพื้นฐานและระบบสาธารณูปโภคสาธารณูปการ

## 1.1 แนวทางการพัฒนา ก่อสร้าง ปรับปรุง บำรุงรักษา และซ่อมแซมถนน ร่องระบายน้ำ สะพาน

| ที่ | โครงการ   | วัตถุประสงค์  | เป้าหมาย<br>(ผลผลิตโครงการ)  | งบประมาณและที่ผ่านมา |               |               |               | ตัวชี้วัด<br>(KPI)  | ผลลัพธ์ที่คาดว่าจะได้รับ  | หน่วยงาน<br>รับผิดชอบหลัก |
|-----|---|---|--|----------------------|---------------|---------------|---------------|---|---|---------------------------|
|     |   |   |  | 2561<br>(บาท)        | 2562<br>(บาท) | 2563<br>(บาท) | 2564<br>(บาท) |   |   |                           |
| 68  | โครงการปรับปรุง<br>ซ่อมแซมถนนลูกรัง<br>บ้านหนองหญ้าแพรก<br>หมู่ที่ 11 สายหนอง<br>เหมือดแอ่          | เพื่อให้ประชาชนใน<br>หมู่ที่ 11 มีการ<br>คมนาคมที่สะดวก | ดำเนินการปรับปรุง<br>ซ่อมแซมถนนลูกรัง<br>ขนาดผิวจราจรกว้าง 4<br>เมตร ยาว 1,140 เมตร<br>พิกัดจุดดำเนินการ เริ่มต้น<br>N 16°18.886' , E<br>102°51.811' จุดสิ้นสุด N<br>16°18.352' , E<br>102°51.498' |                      |               | 319,200       |               | ขนาดความยาว<br>ของถนนลูกรังที่<br>ปรับปรุง<br>ซ่อมแซมได้ต่อ<br>เป้าหมายการ<br>ดำเนินการตาม<br>โครงการ | ประชาชนในหมู่<br>ที่ 11 มีการ<br>คมนาคมที่<br>สะดวกรวดเร็ว<br>ปลอดภัย | กองช่าง                   |
| 69  | โครงการปรับปรุง<br>ซ่อมแซมถนนลูกรัง<br>บ้านหนองหญ้าแพรก<br>หมู่ที่ 11 สายตรงข้าม<br>หอพักเสาวลักษณ์ | เพื่อให้ประชาชนใน<br>หมู่ที่ 11 มีการ<br>คมนาคมที่สะดวก | ดำเนินการปรับปรุง<br>ซ่อมแซมถนนลูกรัง<br>ขนาดผิวจราจรกว้าง 6<br>เมตร ยาว 151 เมตร<br>พิกัดจุดดำเนินการ เริ่มต้น<br>N 16°18.886' , E<br>102°51.811' จุดสิ้นสุด N<br>16°18.352' , E<br>102°51.498'   |                      |               | 63,400        |               | ขนาดความยาว<br>ของถนนลูกรังที่<br>ปรับปรุง<br>ซ่อมแซมได้ต่อ<br>เป้าหมายการ<br>ดำเนินการตาม<br>โครงการ | ประชาชนในหมู่<br>ที่ 11 มีการ<br>คมนาคมที่<br>สะดวกรวดเร็ว<br>ปลอดภัย | กองช่าง                   |

## 1. ยุทธศาสตร์การพัฒนาโครงสร้างพื้นฐานและระบบสาธารณูปโภคสาธารณูปการ

### 1.1 แนวทางการพัฒนา ก่อสร้าง ปรับปรุง บำรุงรักษา และซ่อมแซมถนน ร่องระบายน้ำ สะพาน

| ที่ | โครงการ  | วัตถุประสงค์                                     | เป้าหมาย<br>(ผลผลิตโครงการ)  | งบประมาณและที่ผ่านมา |               |               |               | ตัวชี้วัด<br>(KPI)  | ผลลัพธ์ที่คาดว่าจะได้รับ                              | หน่วยงาน<br>รับผิดชอบหลัก |
|-----|--|--|--|----------------------|---------------|---------------|---------------|---|---|---------------------------|
|     |  |  |  | 2561<br>(บาท)        | 2562<br>(บาท) | 2563<br>(บาท) | 2564<br>(บาท) |   |   |                           |
| 70  | โครงการก่อสร้างถนนคอนกรีตเสริมเหล็ก บ้านหนองหญ้าแพรก หมู่ที่ 13 สายบ้านพ่อ เจริญ – หนองนา้อย                               | เพื่อให้ประชาชนใน หมู่ที่ 13 มีการคมนาคมที่สะดวก | ดำเนินการก่อสร้างถนนคอนกรีตเสริมเหล็ก ขนาดผิวจราจรกว้าง 4 เมตร ยาว 166 เมตร หนา 0.15 เมตร พร้อมป้ายโครงการ พิกัดจุดดำเนินการ เริ่มต้น N 16°19.382' , E 102°52.102' จุดสิ้นสุด N 16°19.430' , E 102°52.174' |                      |               | 332,000       |               | ขนาดความยาวของถนน คสล. ที่ก่อสร้างได้ต่อ เป้าหมายการดำเนินการตามโครงการ | ประชาชนในหมู่ที่ 13 มีการคมนาคมที่สะดวกรวดเร็วปลอดภัย | กองช่าง                   |
| 71  | โครงการก่อสร้างถนนคอนกรีตเสริมเหล็ก บ้านหนองหญ้าแพรก หมู่ที่ 13 สายไร่บ้านเก่า (แยกถนนหมู่ 13 โนนตู่ – ร.ร.เอกศึกษาท่าแร่) | เพื่อให้ประชาชนใน หมู่ที่ 13 มีการคมนาคมที่สะดวก | ดำเนินการก่อสร้างถนนคอนกรีตเสริมเหล็ก ขนาดผิวจราจรกว้าง 4 เมตร ยาว 488 เมตร หนา 0.15 เมตร พร้อมป้ายโครงการ พิกัดจุดดำเนินการ เริ่มต้น N 16°19.617' , E 102°52.351' จุดสิ้นสุด N 16°19.842' , E 102°52.483' |                      |               | 976,000       |               | ขนาดความยาวของถนน คสล. ที่ก่อสร้างได้ต่อ เป้าหมายการดำเนินการตามโครงการ | ประชาชนในหมู่ที่ 13 มีการคมนาคมที่สะดวกรวดเร็วปลอดภัย | กองช่าง                   |

# 1. ยุทธศาสตร์การพัฒนาโครงสร้างพื้นฐานและระบบสาธารณูปโภคสาธารณูปการ

## 1.1 แนวทางการพัฒนา ก่อสร้าง ปรับปรุง บำรุงรักษา และซ่อมแซมถนน ร่องระบายน้ำ สะพาน

| ที่ | โครงการ   | วัตถุประสงค์   | เป้าหมาย<br>(ผลผลิตโครงการ)   | งบประมาณและที่ผ่านมา |               |               |               | ตัวชี้วัด<br>(KPI)  | ผลลัพธ์ที่คาดว่าจะได้รับ                              | หน่วยงาน<br>รับผิดชอบหลัก |
|-----|---|--|---|----------------------|---------------|---------------|---------------|---|---|---------------------------|
|     |   |  |   | 2561<br>(บาท)        | 2562<br>(บาท) | 2563<br>(บาท) | 2564<br>(บาท) |   |   |                           |
| 72  | โครงการก่อสร้างร่องระบายน้ำคอนกรีตเสริมเหล็ก บ้านดอนหัน หมู่ที่ 14 สายบ้านพ่อ ประจวบ – บ้านพ่อ รักษา    | เพื่อให้ประชาชนในหมู่ที่ 14 มีการคมนาคมที่สะดวก น้ำไม่ท่วมขังถนน | ดำเนินการก่อสร้างร่องระบายน้ำ คสล. ขนาดกว้าง 0.30 เมตร ยาว 141 เมตร ลึก 0.40 เมตร ผนังคอนกรีตหนา 0.10 เมตร พร้อมฝาปิดและป้ายโครงการ พิกัดจุดดำเนินการ เริ่มต้น N 16°20.251' , E 102°51.152' จุดสิ้นสุด N 16°20.260' , E 102°51.103' |                      |               | 377,880       |               | ขนาดความยาวของร่องระบายน้ำ คสล. ที่ก่อสร้างได้ต่อเป้าหมายการดำเนินการตามโครงการ | ประชาชนในหมู่ที่ 14 มีการคมนาคมที่สะดวกรวดเร็วปลอดภัย | กองช่าง                   |
| 73  | โครงการก่อสร้างร่องระบายน้ำคอนกรีตเสริมเหล็ก บ้านดอนเจริญ หมู่ที่ 15 สายบ้านนายวุฒิศักดิ์ – ศาลาประชาคม | เพื่อให้ประชาชนในหมู่ที่ 15 มีการคมนาคมที่สะดวก น้ำไม่ท่วมขังถนน | ดำเนินการก่อสร้างร่องระบายน้ำ คสล. ขนาดกว้าง 0.30 เมตร ยาว 105 เมตร ลึก 0.40 เมตร ผนังคอนกรีตหนา 0.10 เมตร พร้อมฝาปิดและป้ายโครงการ พิกัดจุดดำเนินการ เริ่มต้น N 16°20.708' , E 102°51.532' จุดสิ้นสุด N 16°20.685' , E 102°51.478' |                      |               | 202,125       |               | ขนาดความยาวของร่องระบายน้ำ คสล. ที่ก่อสร้างได้ต่อเป้าหมายการดำเนินการตามโครงการ | ประชาชนในหมู่ที่ 15 มีการคมนาคมที่สะดวกรวดเร็วปลอดภัย | กองช่าง                   |

# 1. ยุทธศาสตร์การพัฒนาโครงสร้างพื้นฐานและระบบสาธารณูปโภคสาธารณูปการ

## 1.1 แนวทางการพัฒนา ก่อสร้าง ปรับปรุง บำรุงรักษา และซ่อมแซมถนน ร่องระบายน้ำ สะพาน

| ที่ | โครงการ  | วัตถุประสงค์   | เป้าหมาย<br>(ผลผลิตโครงการ)   | งบประมาณและที่ผ่านมา |               |               |               | ตัวชี้วัด<br>(KPI)  | ผลลัพธ์ที่คาดว่าจะได้รับ                              | หน่วยงาน<br>รับผิดชอบหลัก |
|-----|--|--|---|----------------------|---------------|---------------|---------------|---|---|---------------------------|
|     |  |  |   | 2561<br>(บาท)        | 2562<br>(บาท) | 2563<br>(บาท) | 2564<br>(บาท) |   |   |                           |
| 74  | โครงการก่อสร้างร่องระบายน้ำคอนกรีตเสริมเหล็ก บ้านดอนเจริญ หมู่ที่ 15 สายบ้านพ้อบุญเยี่ยม – บ้านแม่คำพู่      | เพื่อให้ประชาชนในหมู่ที่ 15 มีการคมนาคมที่สะดวก น้ำไม่ท่วมขังถนน | ดำเนินการก่อสร้างร่องระบายน้ำ คสล. ขนาดกว้าง 0.30 เมตร ยาว 133 เมตร ลึก 0.40 เมตร ผนังคอนกรีตหนา 0.10 เมตร พร้อมฝาปิดและป้ายโครงการ พิกัดจุดดำเนินการ เริ่มต้น N 16°20.686' , E 102°51.496' จุดสิ้นสุด N 16°20.619' , E 102°51.496' |                      |               | 356,440       |               | ขนาดความยาวของร่องระบายน้ำ คสล. ที่ก่อสร้างได้ต่อเป้าหมายการดำเนินการตามโครงการ | ประชาชนในหมู่ที่ 15 มีการคมนาคมที่สะดวกรวดเร็วปลอดภัย | กองช่าง                   |
| 75  | โครงการก่อสร้างร่องระบายน้ำคอนกรีตเสริมเหล็ก บ้านโนนเขวา หมู่ที่ 3 สายบ้านแม่สุจี – บ้านแม่ต้อย-บ้านแม่วาลย์ | เพื่อให้ประชาชนในหมู่ที่ 3 มีการคมนาคมที่สะดวก น้ำไม่ท่วมขังถนน  | ดำเนินการก่อสร้างร่องระบายน้ำ คสล. ขนาดกว้าง 0.30 เมตร ยาว 209 เมตร ลึก 0.40 เมตร ผนังคอนกรีตหนา 0.10 เมตร พร้อมฝาปิดและป้ายโครงการ พิกัดจุดดำเนินการ เริ่มต้น N 16°20.882' , E 102°52.935' จุดสิ้นสุด N 16°20.856' , E 102°52.987' |                      |               |               | 402,325       | ขนาดความยาวของร่องระบายน้ำ คสล. ที่ก่อสร้างได้ต่อเป้าหมายการดำเนินการตามโครงการ | ประชาชนในหมู่ที่ 3 มีการคมนาคมที่สะดวกรวดเร็วปลอดภัย  | กองช่าง                   |



## 1. ยุทธศาสตร์การพัฒนาโครงสร้างพื้นฐานและระบบสาธารณูปโภคสาธารณูปการ

### 1.1 แนวทางการพัฒนา ก่อสร้าง ปรับปรุง บำรุงรักษา และซ่อมแซมถนน ร่องระบายน้ำ สะพาน

| ที่ | โครงการ  | วัตถุประสงค์  | เป้าหมาย<br>(ผลผลิตโครงการ)  | งบประมาณและที่ผ่านมา |               |               |               | ตัวชี้วัด<br>(KPI)  | ผลลัพธ์ที่คาดว่าจะได้รับ                             | หน่วยงาน<br>รับผิดชอบหลัก |
|-----|--|---|--|----------------------|---------------|---------------|---------------|---|--|---------------------------|
|     |  |   |  | 2561<br>(บาท)        | 2562<br>(บาท) | 2563<br>(บาท) | 2564<br>(บาท) |   |  |                           |
| 76  | โครงการก่อสร้างร่องระบายน้ำคอนกรีตเสริมเหล็ก บ้านเหล่า นกชุม หมู่ที่ 4 สายบ้านพ่อสุลัย | เพื่อให้ประชาชนในหมู่ที่ 4 มีการคมนาคมที่สะดวก น้ำไม่ท่วมขังถนน | ดำเนินการก่อสร้างร่องระบายน้ำ คสล. ขนาดกว้าง 0.30 เมตร ยาว 15 เมตร ลึก 0.40 เมตร ผนังคอนกรีตหนา 0.10 เมตร พร้อมฝาปิดและป้ายโครงการ พิกัดจุดดำเนินการ เริ่มต้น N 16°22.085' , E 102°52.929' จุดสิ้นสุด N 16°22.082' , E 102°52.919' |                      |               |               | 28,875        | ขนาดความยาวของร่องระบายน้ำ คสล. ที่ก่อสร้างได้ต่อเป้าหมายการดำเนินการตามโครงการ | ประชาชนในหมู่ที่ 4 มีการคมนาคมที่สะดวกรวดเร็วปลอดภัย | กองช่าง                   |
| 77  | โครงการปรับปรุงซ่อมแซมถนนลูกรังบ้านเหล่า นกชุม หมู่ที่ 4 สายหนองโค                     | เพื่อให้ประชาชนในหมู่ที่ 4 มีการคมนาคมที่สะดวก                  | ดำเนินการปรับปรุงซ่อมแซมถนนลูกรังขนาดผิวจราจรกว้าง 4 เมตร ยาว 2,000 เมตร หนาเฉลี่ย 0.10 เมตร พิกัดจุดดำเนินการ เริ่มต้น N 16°22.026' , E 102°52.628' จุดสิ้นสุด N 16°22.313' , E 102°51.926'                                       |                      |               |               | 560,000       | ขนาดความยาวของถนนลูกรังที่ปรับปรุงซ่อมแซมได้ต่อเป้าหมายการดำเนินการตามโครงการ   | ประชาชนในหมู่ที่ 4 มีการคมนาคมที่สะดวกรวดเร็วปลอดภัย | กองช่าง                   |

## 1. ยุทธศาสตร์การพัฒนาโครงสร้างพื้นฐานและระบบสาธารณูปโภคสาธารณูปการ

### 1.1 แนวทางการพัฒนา ก่อสร้าง ปรับปรุง บำรุงรักษา และซ่อมแซมถนน ร่องระบายน้ำ สะพาน

| ที่ | โครงการ   | วัตถุประสงค์  | เป้าหมาย<br>(ผลผลิตโครงการ)  | งบประมาณและที่ผ่านมา |               |               |               | ตัวชี้วัด<br>(KPI)  | ผลลัพธ์ที่คาดว่าจะได้รับ                             | หน่วยงาน<br>รับผิดชอบหลัก |
|-----|---|---|--|----------------------|---------------|---------------|---------------|---|--|---------------------------|
|     |   |   |  | 2561<br>(บาท)        | 2562<br>(บาท) | 2563<br>(บาท) | 2564<br>(บาท) |   |  |                           |
| 78  | โครงการก่อสร้างร่องระบายน้ำคอนกรีตเสริมเหล็ก บ้านหนองหญ้าแพรก หมู่ที่ 5 สายบ้านนางบุญเพ็ง-บ้านางซัด | เพื่อให้ประชาชนในหมู่ที่ 5 มีการคมนาคมที่สะดวก น้ำไม่ท่วมขังถนน | ดำเนินการก่อสร้างร่องระบายน้ำ คสล. ขนาดกว้าง 0.30 เมตร ยาว 45 เมตร ลึก 0.40 เมตร ผนังคอนกรีตหนา 0.10 เมตร พร้อมฝาปิดและป้ายโครงการ พิกัดจุดดำเนินการ เริ่มต้น N 16°19.448' , E 102°52.049' จุดสิ้นสุด N 16°19.423' , E 102°52.044' |                      |               |               | 86,625        | ขนาดความยาวของร่องระบายน้ำ คสล. ที่ก่อสร้างได้ต่อเป้าหมายการดำเนินการตามโครงการ | ประชาชนในหมู่ที่ 5 มีการคมนาคมที่สะดวกรวดเร็วปลอดภัย | กองช่าง                   |
| 79  | โครงการก่อสร้างถนนคอนกรีตเสริมเหล็ก บ้านหนองหญ้าแพรก หมู่ที่ 5 สายบ้านนายสมบุญณ์                    | เพื่อให้ประชาชนในหมู่ที่ 5 มีการคมนาคมที่สะดวก น้ำไม่ท่วมขังถนน | ดำเนินการก่อสร้างถนน คสล. ขนาดผิวจราจรกว้าง 2 เมตร ยาว 25 เมตร หนา 0.15 เมตร พิกัดจุดดำเนินการ เริ่มต้น N 16°19.405' , E 102°52.063' จุดสิ้นสุด N 16°19.401' , E 102°52.076'   |                      |               |               | 25,000        | ขนาดความยาวของถนน คสล. ที่ก่อสร้างได้ต่อเป้าหมายการดำเนินการตามโครงการ          | ประชาชนในหมู่ที่ 5 มีการคมนาคมที่สะดวกรวดเร็วปลอดภัย | กองช่าง                   |

## 1. ยุทธศาสตร์การพัฒนาโครงสร้างพื้นฐานและระบบสาธารณูปโภคสาธารณูปการ

### 1.1 แนวทางการพัฒนา ก่อสร้าง ปรับปรุง บำรุงรักษา และซ่อมแซมถนน ร่องระบายน้ำ สะพาน

| ที่ | โครงการ   | วัตถุประสงค์  | เป้าหมาย<br>(ผลผลิตโครงการ)   | งบประมาณและที่ผ่านมา |               |               |               | ตัวชี้วัด<br>(KPI)  | ผลลัพธ์ที่คาดว่าจะได้รับ                             | หน่วยงาน<br>รับผิดชอบหลัก |
|-----|---|---|---|----------------------|---------------|---------------|---------------|---|--|---------------------------|
|     |   |   |   | 2561<br>(บาท)        | 2562<br>(บาท) | 2563<br>(บาท) | 2564<br>(บาท) |   |  |                           |
| 80  | โครงการก่อสร้างถนนคอนกรีตเสริมเหล็ก(ทับบล็อกรองน้ำ บ้านคอนน้อย หมู่ที่ 6 จุดท่าสี่กั๊ก              | เพื่อให้ประชาชนในหมู่ที่ 6 มีการคมนาคมที่สะดวก น้ำไม่ท่วมขังถนน | ดำเนินการก่อสร้างถนน คสล. ขนาดผิวจราจรกว้าง 5 เมตร ยาว 78 เมตร หนา 0.15 เมตร พิกัดจุดดำเนินการ เริ่มต้น N 16°21.314' , E 102°51.699' จุดสิ้นสุด N 16°21.345' , E 102°51.727'  |                      |               |               | 195,000       | ขนาดความยาวของถนน คสล. ที่ก่อสร้างได้ต่อเป้าหมายการดำเนินการตามโครงการ          | ประชาชนในหมู่ที่ 6 มีการคมนาคมที่สะดวกรวดเร็วปลอดภัย | กองช่าง                   |
| 81  | โครงการก่อสร้างร่องระบายน้ำคอนกรีตเสริมเหล็ก บ้านโนนคูน หมู่ที่ 7 สายสี่แยก – หลังโรงเรียน (2 ค้าน) | เพื่อให้ประชาชนในหมู่ที่ 7 มีการคมนาคมที่สะดวก น้ำไม่ท่วมขังถนน | ดำเนินการก่อสร้างร่องระบายน้ำ คสล. ขนาดกว้าง 0.30 เมตร ยาว 129 เมตร ลึก 0.40 เมตร ผนังคอนกรีตหนา 0.10 เมตร พร้อมฝาปิดและป้ายโครงการ พิกัดจุดดำเนินการ เริ่มต้น N 16°19.368' , E 102°53.578' จุดสิ้นสุด N 16°19.372' , E 102°53.506' |                      |               |               | 496,650       | ขนาดความยาวของร่องระบายน้ำ คสล. ที่ก่อสร้างได้ต่อเป้าหมายการดำเนินการตามโครงการ | ประชาชนในหมู่ที่ 7 มีการคมนาคมที่สะดวกรวดเร็วปลอดภัย | กองช่าง                   |

## 1. ยุทธศาสตร์การพัฒนาโครงสร้างพื้นฐานและระบบสาธารณูปโภคสาธารณูปการ

### 1.1 แนวทางการพัฒนา ก่อสร้าง ปรับปรุง บำรุงรักษา และซ่อมแซมถนน ร่องระบายน้ำ สะพาน

| ที่ | โครงการ  | วัตถุประสงค์                                   | เป้าหมาย<br>(ผลผลิตโครงการ)   | งบประมาณและที่ผ่านมา |               |               |               | ตัวชี้วัด<br>(KPI)   | ผลลัพธ์ที่คาดว่าจะได้รับ                             | หน่วยงาน<br>รับผิดชอบหลัก |
|-----|--|--|---|----------------------|---------------|---------------|---------------|--|--|---------------------------|
|     |  |  |   | 2561<br>(บาท)        | 2562<br>(บาท) | 2563<br>(บาท) | 2564<br>(บาท) |  |  |                           |
| 82  | โครงการก่อสร้างถนนคอนกรีตเสริมเหล็ก บ้านสว่างมรรคา หมู่ที่ 8 สายรอบหมู่บ้านด้านทิศตะวันตก(หมอจักร-คลองน้ำ) | เพื่อให้ประชาชนในหมู่ที่ 8 มีการคมนาคมที่สะดวก | ดำเนินการก่อสร้างถนนคสล. ขนาดผิวจราจรกว้าง 4 เมตร ยาว 496 เมตร หนา 0.15 เมตร พร้อมป้ายโครงการ พิกัดจุดดำเนินการ เริ่มต้น N 16°19.663' , E 102°50.811' จุดสิ้นสุด N 16°19.878' , E 102°50.976' |                      |               |               | 992,000       | ขนาดความยาวของถนน คสล. ที่ก่อสร้างได้ต่อเป้าหมายการดำเนินการตามโครงการ | ประชาชนในหมู่ที่ 8 มีการคมนาคมที่สะดวกรวดเร็วปลอดภัย | กองช่าง                   |
| 83  | โครงการก่อสร้างถนนคอนกรีตเสริมเหล็ก บ้านหลุมหญ้าคา หมู่ที่ 9 สายหลุมหญ้าคา-เกษตรก้าวหน้า                   | เพื่อให้ประชาชนในหมู่ที่ 9 มีการคมนาคมที่สะดวก | ดำเนินการก่อสร้างถนนคสล. ขนาดผิวจราจรกว้าง 5 เมตร ยาว 200 เมตร หนา 0.15 เมตร พร้อมป้ายโครงการ พิกัดจุดดำเนินการ เริ่มต้น N 16°16.954' , E 102°51.115' จุดสิ้นสุด N 16°16,987' , E 102°51.011' |                      |               |               | 500,000       | ขนาดความยาวของถนน คสล. ที่ก่อสร้างได้ต่อเป้าหมายการดำเนินการตามโครงการ | ประชาชนในหมู่ที่ 9 มีการคมนาคมที่สะดวกรวดเร็วปลอดภัย | กองช่าง                   |

## 1. ยุทธศาสตร์การพัฒนาโครงสร้างพื้นฐานและระบบสาธารณูปโภคสาธารณูปการ

### 1.1 แนวทางการพัฒนา ก่อสร้าง ปรับปรุง บำรุงรักษา และซ่อมแซมถนน ร่องระบายน้ำ สะพาน

| ที่ | โครงการ  | วัตถุประสงค์  | เป้าหมาย<br>(ผลผลิตโครงการ)  | งบประมาณและที่ผ่านมา |               |               |               | ตัวชี้วัด<br>(KPI)  | ผลลัพธ์ที่คาดว่าจะได้รับ  | หน่วยงาน<br>รับผิดชอบหลัก |
|-----|--|---|--|----------------------|---------------|---------------|---------------|---|---|---------------------------|
|     |  |   |  | 2561<br>(บาท)        | 2562<br>(บาท) | 2563<br>(บาท) | 2564<br>(บาท) |   |   |                           |
| 84  | โครงการปรับปรุง<br>ซ่อมแซมถนนลูกรัง<br>บ้านท่าแร่ หมู่ที่ 10<br>สาขา อ.ไสว – นา<br>อ.ประดิษฐ์  | เพื่อให้ประชาชนใน<br>หมู่ที่ 10 มีการ<br>คมนาคมที่สะดวก                     | ดำเนินการปรับปรุง<br>ซ่อมแซมถนนลูกรัง<br>ขนาดผิวจราจรกว้าง 4<br>เมตร ยาว 1,096 เมตร<br>พิกัดจุดดำเนินการ เริ่มต้น<br>N 16°20.536' , E<br>102°52.165' จุดสิ้นสุด N<br>16°20.777' , E<br>102°52.532' |                      |               |               | 306,880       | ขนาดความยาว<br>ของถนนลูกรังที่<br>ปรับปรุง<br>ซ่อมแซมได้ต่อ<br>เป้าหมายการ<br>ดำเนินการตาม<br>โครงการ   | ประชาชนในหมู่<br>ที่ 10 มีการ<br>คมนาคมที่<br>สะดวกรวดเร็ว<br>ปลอดภัย | กองช่าง                   |
| 85  | โครงการก่อสร้าง<br>ถนนคอนกรีตเสริม<br>เหล็ก บ้านหนองหญ้า<br>แพรก หมู่ที่ 11 สาย<br>ข้างรั้วโรงเรียนหนอง<br>หญ้าแพรกท่าแร่ ด้าน<br>ทิศใต้ | เพื่อให้ประชาชนใน<br>หมู่ที่ 11 มีการ<br>คมนาคมที่สะดวก<br>น้ำไม่ท่วมขังถนน | ดำเนินการก่อสร้างถนน<br>คสล. ขนาดผิวจราจร<br>กว้าง 3 เมตร ยาว 76<br>เมตร หนา 0.15 เมตร<br>และป้ายโครงการ (อุทิศ<br>ที่ดินสร้างถนน)   |                      |               |               | 114,000       | ขนาดความยาว<br>ของร่องระบาย<br>น้ำ คสล. ที่<br>ก่อสร้างได้ต่อ<br>เป้าหมายการ<br>ดำเนินการตาม<br>โครงการ | ประชาชนในหมู่<br>ที่ 11 มีการ<br>คมนาคมที่<br>สะดวกรวดเร็ว<br>ปลอดภัย | กองช่าง                   |

# 1. ยุทธศาสตร์การพัฒนาโครงสร้างพื้นฐานและระบบสาธารณูปโภคสาธารณูปการ

## 1.1 แนวทางการพัฒนา ก่อสร้าง ปรับปรุง บำรุงรักษา และซ่อมแซมถนน ร่องระบายน้ำ สะพาน

| ที่ | โครงการ   | วัตถุประสงค์   | เป้าหมาย<br>(ผลผลิตโครงการ)   | งบประมาณและที่ผ่านมา |               |               |               | ตัวชี้วัด<br>(KPI)  | ผลลัพธ์ที่คาดว่าจะได้รับ                              | หน่วยงาน<br>รับผิดชอบหลัก |
|-----|---|--|---|----------------------|---------------|---------------|---------------|---|---|---------------------------|
|     |   |  |   | 2561<br>(บาท)        | 2562<br>(บาท) | 2563<br>(บาท) | 2564<br>(บาท) |   |   |                           |
| 86  | โครงการก่อสร้างร่องระบายน้ำคอนกรีตเสริมเหล็ก บ้านหนองหญ้าแพรก หมู่ที่ 13 สายบ้านพ่อเสรี – หนองนา้อย   | เพื่อให้ประชาชนในหมู่ที่ 13 มีการคมนาคมที่สะดวก น้ำไม่ท่วมขังถนน | ดำเนินการก่อสร้างร่องระบายน้ำ คสล. ขนาดกว้าง 0.30 เมตร ยาว 293 เมตร ลึก 0.40 เมตร ผนังคอนกรีตหนา 0.10 เมตร พร้อมฝาปิดและป้ายโครงการ พิกัดจุดดำเนินการ เริ่มต้น N 16°19.457' , E 102°52.023' จุดสิ้นสุด N 16°19.434' , E 102°52.186' |                      |               |               | 564,000       | ขนาดความยาวของร่องระบายน้ำ คสล. ที่ก่อสร้างได้ต่อเป้าหมายการดำเนินการตามโครงการ | ประชาชนในหมู่ที่ 13 มีการคมนาคมที่สะดวกรวดเร็วปลอดภัย | กองช่าง                   |
| 87  | โครงการก่อสร้างวางท่อระบายน้ำคอนกรีตเสริมเหล็ก บ้านดอนหัน หมู่ที่ 14 สายบ้านแม่ละเอียด – บ้านพ่อสายคำ | เพื่อให้ประชาชนในหมู่ที่ 14 มีการคมนาคมที่สะดวก น้ำไม่ท่วมขังถนน | ดำเนินการวางท่อระบายน้ำคอนกรีตเสริมเหล็ก ขนาด dia. 0.60 X 1.00 เมตร ยาว 175 เมตร พิกัดจุดดำเนินการ เริ่มต้น N 16°20.294' , E 102°51.305' จุดสิ้นสุด N 16°20.250' , E 102°51.144'  |                      |               |               | 780,000       | ขนาดความยาวของท่อระบายน้ำที่ก่อสร้างได้ต่อเป้าหมายการดำเนินการตามโครงการ        | ประชาชนในหมู่ที่ 14 มีการคมนาคมที่สะดวกรวดเร็วปลอดภัย | กองช่าง                   |

## 1. ยุทธศาสตร์การพัฒนาโครงสร้างพื้นฐานและระบบสาธารณูปโภคสาธารณูปการ

### 1.1 แนวทางการพัฒนา ก่อสร้าง ปรับปรุง บำรุงรักษา และซ่อมแซมถนน ร่องระบายน้ำ สะพาน

| ที่ | โครงการ   | วัตถุประสงค์   | เป้าหมาย<br>(ผลผลิตโครงการ)   | งบประมาณและที่ผ่านมา |               |               |               | ตัวชี้วัด<br>(KPI)  | ผลลัพธ์ที่คาดว่าจะได้รับ                              | หน่วยงาน<br>รับผิดชอบหลัก |
|-----|---|--|---|----------------------|---------------|---------------|---------------|---|---|---------------------------|
|     |   |  |   | 2561<br>(บาท)        | 2562<br>(บาท) | 2563<br>(บาท) | 2564<br>(บาท) |   |   |                           |
| 88  | โครงการก่อสร้างร่องระบายน้ำคอนกรีตเสริมเหล็ก บ้านดอนเจริญ หมู่ที่ 15 สายศาลากลางบ้าน – ตลาดดอนแดง     | เพื่อให้ประชาชนในหมู่ที่ 15 มีการคมนาคมที่สะดวก น้ำไม่ท่วมขังถนน | ดำเนินการก่อสร้างร่องระบายน้ำ คสล. ขนาดกว้าง 0.30 เมตร ยาว 150 เมตร ลึก 0.40 เมตร ผนังคอนกรีตหนา 0.10 เมตร พร้อมฝาปิดและป้ายโครงการ |                      |               |               | 263,725       | ขนาดความยาวของร่องระบายน้ำ คสล. ที่ก่อสร้างได้ต่อเป้าหมายการดำเนินการตามโครงการ | ประชาชนในหมู่ที่ 15 มีการคมนาคมที่สะดวกรวดเร็วปลอดภัย | กองช่าง                   |
| 89  | โครงการซ่อมแซมถนนคอนกรีตเสริมเหล็ก ถนนลาดยาง ถนนลูกรัง และถนนดินในเขตพื้นที่ตำบลคอนหัน หมู่ที่ 1 - 15 | เพื่อให้ประชาชนในตำบลคอนหันมีการคมนาคมที่สะดวกรวดเร็ว            | ดำเนินการซ่อมแซมถนนคอนกรีตเสริมเหล็ก ถนนลาดยาง ถนนลูกรังและถนนดิน ให้สามารถใช้งานได้เป็นปกติ ในหมู่ที่ 1 - 15                       | 1,000,000            | 1,000,000     | 1,000,000     | 1,000,000     | จำนวนถนนที่ซ่อมแซมได้ต่อเป้าหมายการดำเนินการตามโครงการ                          | ประชาชนในตำบลคอนหันมีการคมนาคมที่สะดวกรวดเร็วปลอดภัย  | กองช่าง                   |
| 90  | โครงการซ่อมแซมร่องระบายน้ำคอนกรีตเสริมเหล็กในพื้นที่ตำบลคอนหัน หมู่ที่ 1 - 15                         | เพื่อให้ประชาชนในตำบลคอนหันมีการคมนาคมที่สะดวก น้ำไม่ท่วมขังถนน  | ดำเนินการซ่อมแซมร่องระบายน้ำ คสล. ให้สามารถใช้งานได้เป็นปกติ หมู่ที่ 1 - 15   | 350,000              | 350,000       | 350,000       | 350,000       | จำนวนร่องระบายน้ำ คสล. ที่ซ่อมแซมได้ต่อเป้าหมายการดำเนินการตามโครงการ           | ประชาชนในตำบลคอนหันมีการคมนาคมที่สะดวกรวดเร็วปลอดภัย  | กองช่าง                   |
| รวม | 90 โครงการ  |  |   | 11,749,155           | 8,818,075     | 9,461,970     | 6,665,080     |   |   |                           |

## 1. ยุทธศาสตร์การพัฒนาโครงสร้างพื้นฐานและระบบสาธารณูปโภคสาธารณูปการ

### 1.2 แนวทางการพัฒนา จัดให้มีและบำรุงรักษาระบบสาธารณูปโภคสาธารณูปการที่ได้มาตรฐาน

| ที่ | โครงการ  | วัตถุประสงค์   | เป้าหมาย<br>(ผลผลิตโครงการ)   | งบประมาณและที่ผ่านมา |               |               |               | ตัวชี้วัด<br>(KPI)   | ผลลัพธ์ที่คาดว่าจะได้รับ  | หน่วยงาน<br>รับผิดชอบหลัก |
|-----|--|--|---|----------------------|---------------|---------------|---------------|--|---|---------------------------|
|     |  |  |   | 2561<br>(บาท)        | 2562<br>(บาท) | 2563<br>(บาท) | 2564<br>(บาท) |  |   |                           |
| 1   | โครงการติดตั้งไฟฟ้า<br>แสงสว่าง<br>บ้านโนนเขวา หมู่ที่ 3<br>สายหน้าโรงเรียนโนน<br>เขวา – หลังวัด                 | เพื่อให้ประชาชน<br>มีระบบ<br>สาธารณูปโภค<br>สาธารณูปการที่ได้<br>มาตรฐาน | ติดตั้งไฟฟ้าแสงสว่าง<br>จำนวน 3 จุด<br>พิกัดจุดดำเนินการ<br>(จุดเริ่มต้นโครงการ)<br>N 16°20.293' , E<br>102°52.986' พิกัดจุด<br>ดำเนินการ (จุดสิ้นสุด<br>โครงการ) N 16°20.897' ,<br>E 102°53.037' | 30,000               |               |               |               | จำนวนไฟฟ้า<br>แสงสว่างที่<br>ติดตั้งได้ต่อ<br>เป้าหมายการ<br>ดำเนินการของ<br>โครงการ | ประชาชนในหมู่<br>ที่ 6 มีระบบไฟฟ้า<br>แสงสว่างและมี<br>ความปลอดภัยใน<br>การเดินทางยาม<br>ค่ำคืน | กองช่าง                   |
| 2   | โครงการติดตั้งไฟฟ้า<br>แสงสว่าง<br>บ้านคอนน้อย หมู่ที่ 6<br>จำนวน 2 จุด<br>1.หน้าบ้านแม่สังวาล<br>2.บ้านแม่หน้อย | เพื่อให้ประชาชน<br>มีระบบ<br>สาธารณูปโภค<br>สาธารณูปการที่ได้<br>มาตรฐาน | ติดตั้งไฟฟ้าแสงสว่าง<br>จำนวน 2 จุด<br>พิกัดจุดดำเนินการ<br>(จุดเริ่มต้นโครงการ)<br>N 16°20.974' , E<br>102°51.533' พิกัดจุด<br>ดำเนินการ (จุดสิ้นสุด<br>โครงการ) N 16°21.012' ,<br>E 102°51.526' | 20,000               |               |               |               | จำนวนไฟฟ้า<br>แสงสว่างที่<br>ติดตั้งได้ต่อ<br>เป้าหมายการ<br>ดำเนินการของ<br>โครงการ | ประชาชนในหมู่<br>ที่ 6 มีระบบไฟฟ้า<br>แสงสว่างและมี<br>ความปลอดภัยใน<br>การเดินทางยาม<br>ค่ำคืน | กองช่าง                   |



## 1. ยุทธศาสตร์การพัฒนาโครงสร้างพื้นฐานและระบบสาธารณูปโภคสาธารณูปการ

### 1.2 แนวทางการพัฒนา จัดให้มีและบำรุงรักษาระบบสาธารณูปโภคสาธารณูปการที่ได้มาตรฐาน

| ที่ | โครงการ  | วัตถุประสงค์  | เป้าหมาย<br>(ผลผลิตโครงการ)   | งบประมาณและที่ผ่านมา |               |               |               | ตัวชี้วัด<br>(KPI)   | ผลลัพธ์ที่คาดว่าจะได้รับ                                     | หน่วยงาน<br>รับผิดชอบหลัก |
|-----|--|---|---|----------------------|---------------|---------------|---------------|--|--|---------------------------|
|     |  |   |   | 2561<br>(บาท)        | 2562<br>(บาท) | 2563<br>(บาท) | 2564<br>(บาท) |  |  |                           |
| 3   | โครงการก่อสร้างโรงสูบน้ำ พร้อมวางท่อเมน บ้านโนนตุ่น หมู่ที่ 7 จุดหนองดินแดง    | เพื่อให้ประชาชนในตำบลคอนหันมีการคมนาคมที่สะดวก น้ำไม่ท่วมขังถนน | ดำเนินการก่อสร้างโรงสูบน้ำ จำนวน 1 แห่ง พร้อมวางท่อ PVC ขนาด dia. 3" ยาว 850 เมตร พิกัดจุดดำเนินการ เริ่มต้น N 16°19.562' , E 102°53.404' จุดสิ้นสุด N 16°19.458' , E 102°53.689' | 600,000              |               |               |               | จำนวนโรงสูบน้ำที่ดำเนินการก่อสร้างได้ต่อเป้าหมายของโครงการ | ประชาชนในหมู่ที่ 7 มีระบบสาธารณูปโภคสาธารณูปการที่ได้มาตรฐาน | กองช่าง                   |
| 4   | โครงการติดตั้งหม้อแปลงไฟฟ้า บ้านหลุมห้วยาคา หมู่ที่ 9 ประจำปีระบบประปาหมู่บ้าน | เพื่อให้ประชาชนมีระบบสาธารณูปโภคสาธารณูปการที่ได้มาตรฐาน        | จัดซื้อพร้อมติดตั้งหม้อแปลง 1 เครื่อง พิกัดจุดดำเนินการ N 16°17.454' , E 102°51.574'  | 120,000              |               |               |               | จำนวนหม้อแปลงไฟฟ้าที่ก่อสร้างได้ต่อเป้าหมายการดำเนินการ    | ประชาชนในหมู่ที่ 9 มีระบบสาธารณูปโภคสาธารณูปการที่ได้มาตรฐาน | กองช่าง                   |

# 1. ยุทธศาสตร์การพัฒนาโครงสร้างพื้นฐานและระบบสาธารณูปโภคสาธารณูปการ

## 1.2 แนวทางการพัฒนา จัดให้มีและบำรุงรักษาระบบสาธารณูปโภคสาธารณูปการที่ได้มาตรฐาน

| ที่ | โครงการ   | วัตถุประสงค์   | เป้าหมาย<br>(ผลผลิตโครงการ)  | งบประมาณและที่ผ่านมา |               |               |               | ตัวชี้วัด<br>(KPI)   | ผลลัพธ์ที่คาดว่าจะได้รับ   | หน่วยงาน<br>รับผิดชอบหลัก |
|-----|---|--|--|----------------------|---------------|---------------|---------------|--|--|---------------------------|
|     |   |  |  | 2561<br>(บาท)        | 2562<br>(บาท) | 2563<br>(บาท) | 2564<br>(บาท) |  |  |                           |
| 5   | โครงการติดตั้งไฟฟ้าแสงสว่างบ้านท่าแร่ หมู่ที่ 10 สายหัวโค้งท่าแร่ – โค้งหนองอ้อ | เพื่อให้ประชาชนมีระบบสาธารณูปโภคสาธารณูปการที่ได้มาตรฐาน | ติดตั้งไฟฟ้าแสงสว่างจำนวน 5 จุด<br>พิกัดจุดดำเนินการ (จุดเริ่มต้นโครงการ)<br>N 16°19.942' , E 102°52.111' พิกัดจุดดำเนินการ (จุดสิ้นสุดโครงการ) N 16°19.988' , E 102°51.684'                                   | 50,000               |               |               |               | จำนวนไฟฟ้าแสงสว่างที่ติดตั้งได้ต่อเป้าหมายการดำเนินการของโครงการ | ประชาชนในหมู่ที่ 10 มีระบบไฟฟ้าแสงสว่างและมีความปลอดภัยในการเดินทางยามค่ำคืน | กองช่าง                   |
| 6   | โครงการติดตั้งไฟฟ้าแสงสว่างบ้านโนนเขวา หมู่ที่ 3 สายหนองหญ้าแพรก – โนนทัน       | เพื่อให้ประชาชนมีระบบสาธารณูปโภคสาธารณูปการที่ได้มาตรฐาน | ติดตั้งไฟฟ้าแสงสว่างจำนวน 2 จุด<br>1.บ้านพ่อสาท<br>2.บ้านพ่อชุมพร<br>พิกัดจุดดำเนินการ (จุดเริ่มต้นโครงการ)<br>N 16°20.933' , E 102°52.881' พิกัดจุดดำเนินการ (จุดสิ้นสุดโครงการ) N 16°20.820' , E 102°52.874' |                      | 20,000        |               |               | จำนวนไฟฟ้าแสงสว่างที่ติดตั้งได้ต่อเป้าหมายการดำเนินการของโครงการ | ประชาชนในหมู่ที่ 3 มีระบบไฟฟ้าแสงสว่างและมีความปลอดภัยในการเดินทางยามค่ำคืน  | กองช่าง                   |

## 1. ยุทธศาสตร์การพัฒนาโครงสร้างพื้นฐานและระบบสาธารณูปโภคสาธารณูปการ

### 1.2 แนวทางการพัฒนา จัดให้มีและบำรุงรักษาระบบสาธารณูปโภคสาธารณูปการที่ได้มาตรฐาน

| ที่ | โครงการ   | วัตถุประสงค์   | เป้าหมาย<br>(ผลผลิตโครงการ)   | งบประมาณและที่ผ่านมา |               |               |               | ตัวชี้วัด<br>(KPI)   | ผลลัพธ์ที่คาดว่าจะได้รับ  | หน่วยงาน<br>รับผิดชอบหลัก |
|-----|---|--|---|----------------------|---------------|---------------|---------------|--|---|---------------------------|
|     |   |  |   | 2561<br>(บาท)        | 2562<br>(บาท) | 2563<br>(บาท) | 2564<br>(บาท) |  |   |                           |
| 7   | โครงการติดตั้งไฟฟ้าแสงสว่างหมู่บ้าน หลุมพญาคา หมู่ที่ 9 สายที่ 1. หน้าบ้าน นายจรรย์ 1 จุด สายที่ 2. -หน้าบ้านพ่อผาย 1 จุด -หน้าบ้านนายชชาติ 1 จุด -หน้าบ้านนางบัวไข 1 จุด | เพื่อให้ประชาชนมีระบบสาธารณูปโภคสาธารณูปการที่ได้มาตรฐาน | ติดตั้งไฟฟ้าแสงสว่าง จำนวน 4 จุด<br>พิกัดจุดดำเนินการสายที่ 1<br>N 16°17.463' , E<br>102°51.629'<br>พิกัดดำเนินการสายที่ 2<br>(เริ่มต้นโครงการ)<br>N 16°17.517' , E<br>102°51.459'<br>พิกัดดำเนินการสายที่ 2(สิ้นสุดโครงการ)<br>N 16°17.358' , E<br>102°51.530' |                      | 40,000        |               |               | จำนวนไฟฟ้าแสงสว่างที่ติดตั้งได้ต่อเป้าหมายการดำเนินการของโครงการ   | ประชาชนในหมู่ที่ 4 มีระบบไฟฟ้าแสงสว่างและมีความปลอดภัยในการเดินทางยามค่ำคืน | กองช่าง                   |
| 8   | โครงการขยายเขตประปา บ้านดอนแดง หมู่ที่ 2 สายสามแยก หน้าโรงเรียน – บ้านพ่อแสวง   | เพื่อให้ประชาชนมีระบบสาธารณูปโภคสาธารณูปการที่ได้มาตรฐาน | ดำเนินการขยายเขตประปาหมู่บ้าน ยาว 200 เมตร<br>พิกัดจุดดำเนินการ เริ่มต้น<br>N 16°20.435' , E<br>102°51.360' จุดสิ้นสุด N<br>16°20.383' , E 102°51.475'  |                      |               | 40,000        |               | ระยะทางประปาหมู่บ้านที่ขยายเขตได้ต่อเป้าหมายการดำเนินการของโครงการ | ประชาชนในหมู่ที่ 2 มีระบบประปาใช้อย่างทั่วถึง                               | กองช่าง                   |

# 1. ยุทธศาสตร์การพัฒนาโครงสร้างพื้นฐานและระบบสาธารณูปโภคสาธารณูปการ

## 1.2 แนวทางการพัฒนา จัดให้มีและบำรุงรักษาระบบสาธารณูปโภคสาธารณูปการที่ได้มาตรฐาน

| ที่ | โครงการ  | วัตถุประสงค์   | เป้าหมาย<br>(ผลผลิตโครงการ)  | งบประมาณและที่ผ่านมา |               |               |               | ตัวชี้วัด<br>(KPI)   | ผลลัพธ์ที่คาดว่าจะได้รับ   | หน่วยงาน<br>รับผิดชอบหลัก |
|-----|--|--|--|----------------------|---------------|---------------|---------------|--|--|---------------------------|
|     |  |  |  | 2561<br>(บาท)        | 2562<br>(บาท) | 2563<br>(บาท) | 2564<br>(บาท) |  |  |                           |
| 9   | โครงการติดตั้งไฟฟ้าแสงสว่างบ้านท่าแร่ หมู่ที่ 10 สายบ้านแม่เย็น - บ้านแม่ทองยูน                              | เพื่อให้ประชาชนมีระบบสาธารณูปโภคสาธารณูปการที่ได้มาตรฐาน | ติดตั้งไฟฟ้าแสงสว่างจำนวน 4 จุด<br>พิกัดจุดดำเนินการ (จุดเริ่มต้นโครงการ)<br>N 16°20.147' , E<br>102°52.298'<br>พิกัดจุดดำเนินการ (จุดสิ้นสุดโครงการ)<br>N 16°20.256' , E<br>102°52.465'     |                      |               | 40,000        |               | จำนวนไฟฟ้าแสงสว่างที่ติดตั้งได้ต่อเป้าหมายการดำเนินการของโครงการ | ประชาชนในหมู่ที่ 10 มีระบบไฟฟ้าแสงสว่างและมีความปลอดภัยในการเดินทางยามค่ำคืน | กองช่าง                   |
| 10  | โครงการติดตั้งไฟฟ้าแสงสว่างบ้านหนองหญ้าแพรก หมู่ที่ 13 สายหนองหญ้าแพรก - โนนตุ่น (บ้านแม่หนู - บ้านแม่อวยพร) | เพื่อให้ประชาชนมีระบบสาธารณูปโภคสาธารณูปการที่ได้มาตรฐาน | ติดตั้งไฟฟ้าแสงสว่าง 4 จุด 400 เมตร<br>พิกัดจุดดำเนินการ (จุดเริ่มต้นโครงการ)<br>N 16°19.602' , E<br>102°52.635'<br>พิกัดจุดดำเนินการ (จุดสิ้นสุดโครงการ)<br>N 16°19.642' , E<br>102°52.976' |                      |               | 40,000        |               | จำนวนไฟฟ้าแสงสว่างที่ติดตั้งได้ต่อเป้าหมายการดำเนินการของโครงการ | ประชาชนในหมู่ที่ 13 มีระบบไฟฟ้าแสงสว่างและมีความปลอดภัยในการเดินทางยามค่ำคืน | กองช่าง                   |

## 1. ยุทธศาสตร์การพัฒนาโครงสร้างพื้นฐานและระบบสาธารณูปโภคสาธารณูปการ

### 1.2 แนวทางการพัฒนา จัดให้มีและบำรุงรักษาระบบสาธารณูปโภคสาธารณูปการที่ได้มาตรฐาน

| ที่ | โครงการ   | วัตถุประสงค์   | เป้าหมาย<br>(ผลผลิตโครงการ)  | งบประมาณและที่ผ่านมา |               |               |               | ตัวชี้วัด<br>(KPI)   | ผลลัพธ์ที่คาดว่าจะได้รับ  | หน่วยงาน<br>รับผิดชอบหลัก |
|-----|---|--|--|----------------------|---------------|---------------|---------------|--|---|---------------------------|
|     |   |  |  | 2561<br>(บาท)        | 2562<br>(บาท) | 2563<br>(บาท) | 2564<br>(บาท) |  |   |                           |
| 11  | โครงการติดตั้งไฟฟ้าแสงสว่างบ้านโนนเขว หมู่ที่ 3 สายบ้านโนนเขว - บ้านโคกกลาง | เพื่อให้ประชาชนมีระบบสาธารณูปโภคสาธารณูปการที่ได้มาตรฐาน | ติดตั้งไฟฟ้าแสงสว่างจำนวน 5 จุด<br>พิกัดจุดดำเนินการ (จุดเริ่มต้นโครงการ)<br>N 16°20.895' , E<br>102°53.058'<br>พิกัดจุดดำเนินการ (จุดสิ้นสุดโครงการ)<br>N 16°20.822' , E<br>102°53.279' |                      |               |               | 60,000        | จำนวนไฟฟ้าแสงสว่างที่ติดตั้งได้ต่อเป้าหมายการดำเนินการของโครงการ | ประชาชนในหมู่ที่ 3 มีระบบไฟฟ้าแสงสว่างและมีความปลอดภัยในการเดินทางยามค่ำคืน | กองช่าง                   |
| รวม | 11 โครงการ  |  |  | 820,000              | 60,000        | 120,000       | 60,000        |  |   |                           |

**รายละเอียดโครงการพัฒนา  
แผนพัฒนาท้องถิ่นสี่ปี (พ.ศ. 2561 – 2564)  
สำหรับ องค์การปกครองท้องถิ่นดำเนินการ**

**องค์การบริหารส่วนตำบลคอนหัน อำเภอเมือง จังหวัดขอนแก่น**

**ยุทธศาสตร์จังหวัดที่ 5 การพัฒนาคุณภาพคนและสังคมที่มีคุณภาพ**

- ยุทธศาสตร์การพัฒนาของ อปท.ในเขตจังหวัดที่ 1 การพัฒนาคุณภาพคนและสังคม
- ยุทธศาสตร์การพัฒนาของ อปท.ในเขตจังหวัดที่ 3 การพัฒนาการศึกษาและศักยภาพพลเมือง
- ยุทธศาสตร์การพัฒนาของ อปท.ในเขตจังหวัดที่ 6 การเสริมสร้างสุขภาวะ

**2. ยุทธศาสตร์การพัฒนาคุณภาพคน**

**2.1 แนวทางการพัฒนา ส่งเสริมและพัฒนาด้านการศึกษาทั้งในและนอกระบบอย่างเท่าเทียมและทั่วถึง**

| ที่ | โครงการ   | วัตถุประสงค์  | เป้าหมาย<br>(ผลผลิตโครงการ)  | งบประมาณและที่ผ่านมา |               |               |               | ตัวชี้วัด<br>(KPI)   | ผลลัพธ์ที่คาดว่าจะได้รับ  | หน่วยงาน<br>รับผิดชอบหลัก           |
|-----|---|---|--|----------------------|---------------|---------------|---------------|--|---|-------------------------------------|
|     |   |   |  | 2561<br>(บาท)        | 2562<br>(บาท) | 2563<br>(บาท) | 2564<br>(บาท) |  |   |                                     |
| 1   | โครงการก่อสร้าง<br>กำแพงรั้วพร้อมป้าย<br>ชื่อศูนย์พัฒนาเด็กเล็ก<br>ตำบลคอนหัน           | เพื่อให้มีอาคารศูนย์<br>พัฒนาเด็กเล็กที่มี<br>มาตรฐาน และเด็กเล็ก<br>ได้รับการพัฒนาอย่าง<br>เหมาะสม | ก่อสร้างกำแพงรั้วรอบ<br>อาคารศูนย์พัฒนาเด็กเล็ก<br>ตำบลคอนหัน พร้อมป้าย<br>ชื่อศูนย์ฯ จำนวน 1 แห่ง | 700,000              |               |               |               | จำนวนการ<br>ก่อสร้างรั้วกำแพง<br>ที่ดำเนินการได้ต่อ<br>เป้าหมาย<br>ดำเนินการ | อบต.คอนหันมี<br>อาคารสถานที่<br>พัฒนาเด็กเล็กที่<br>ได้มาตรฐานความ<br>ปลอดภัย | กอง<br>การศึกษาฯ/<br>กองช่าง        |
| 2   | โครงการจัดหาอาหาร<br>เสริม (นม) สำหรับ<br>นักเรียนและเด็กเล็กก่อน<br>วัยเรียนตำบลคอนหัน | เพื่อส่งเสริมพัฒนาการ<br>ทางด้านร่างกายให้แก่<br>นักเรียนและเด็กเล็กก่อน<br>วัยเรียนตำบลคอนหัน      | จัดหาอาหารเสริม (นม)<br>สำหรับนักเรียนและเด็กเล็ก<br>ก่อนวัยเรียนให้ได้กินนมทุก<br>คนหรือ 100 %    | 1,560,000            | 1,560,000     | 1,560,000     | 1,560,000     | ร้อยละของ<br>นักเรียนและเด็ก<br>เล็กที่ได้รับ<br>อาหารเสริม นม               | นักเรียนและเด็ก<br>เล็กก่อนวัยเรียนมี<br>พัฒนาการทางด้าน<br>ร่างกายที่สมบูรณ์ | กองการศึกษา<br>ศาสนาและ<br>วัฒนธรรม |

## 2. ยุทธศาสตร์การพัฒนาคณาภพคน

### 2.1 แนวทางการพัฒนา ส่งเสริมและพัฒนาการเรียนการสอนทั้งในและนอกระบบอย่างเท่าเทียมและทั่วถึง

| ที่ | โครงการ  | วัตถุประสงค์  | เป้าหมาย<br>(ผลผลิตโครงการ)   | งบประมาณและที่ผ่านมา |               |               |               | ตัวชี้วัด<br>(KPI)                           | ผลลัพธ์ที่คาดว่าจะได้รับ   | หน่วยงาน<br>รับผิดชอบหลัก       |
|-----|--|---|---|----------------------|---------------|---------------|---------------|--|--|---------------------------------|
|     |  |   |   | 2561<br>(บาท)        | 2562<br>(บาท) | 2563<br>(บาท) | 2564<br>(บาท) |  |  |                                 |
| 3   | โครงการจ้างเหมาประกอบอาหารกลางวันสำหรับเด็กเล็กในศูนย์พัฒนาเด็กเล็กของ อบต.ดอนหัน 3 แห่ง | เพื่อส่งเสริมพัฒนาการทางด้านร่างกายให้แก่เด็กเล็กก่อนวัยเรียนตำบลดอนหัน | ดำเนินการจ้างเหมาประกอบอาหารกลางวันสำหรับเด็กเล็กในศูนย์พัฒนาเด็กเล็กฯ จำนวน 3 แห่ง (สนับสนุนการบริหารงานสถานศึกษา) | 565,600              | 565,600       | 565,600       | 565,600       | ร้อยละของเด็กเล็กที่ได้รับประทานอาหารกลางวัน | เด็กเล็กก่อนวัยเรียนมีพัฒนาการทางด้านร่างกายที่สมบูรณ์และเหมาะสม | กองการศึกษา<br>ศาสนาและวัฒนธรรม |
| 4   | สนับสนุนวัสดุอุปกรณ์ สื่อการเรียนการสอน สำหรับเด็กเล็กก่อนวัยเรียนตำบลดอนหัน             | เพื่อส่งเสริมการศึกษาในศูนย์พัฒนาเด็กเล็กก่อนวัยเรียนตำบลดอนหัน         | สนับสนุนวัสดุ อุปกรณ์ สื่อการเรียนการสอน ให้กับศูนย์พัฒนาเด็กเล็ก 3 แห่ง ในเขตพื้นที่ตำบลดอนหัน                     | 50,000               | 50,000        | 50,000        | 50,000        | จำนวนศูนย์เด็กเล็กที่ได้รับการสนับสนุน       | เด็กเล็กได้รับการศึกษาอย่างเหมาะสม                               | กองการศึกษา<br>ศาสนาและวัฒนธรรม |
| 5   | จ้างเหมารถยนต์นำส่งเด็กเล็กที่เจ็บป่วยในศูนย์พัฒนาเด็กเล็กไปยังสถานพยาบาลของรัฐ          | เพื่อจัดเตรียมรถยนต์กรณีเด็กเล็กเกิดเจ็บป่วยฉุกเฉิน                     | จ้างเหมารถยนต์นำส่งเด็กเล็กในศูนย์พัฒนาเด็กเล็ก จำนวน 3 แห่ง ไปส่งยังสถานพยาบาล                                     | 2,000                | 2,000         | 2,000         | 2,000         | จำนวนศูนย์ที่นำส่งเด็กไปยังโรงพยาบาล         | เด็กเล็กในศูนย์พัฒนาเด็กเล็กได้รับการดูแลอย่างเหมาะสม            | กองการศึกษา<br>ศาสนาและวัฒนธรรม |

## 2. ยุทธศาสตร์การพัฒนาคุณภาพคน

### 2.1 แนวทางการพัฒนา ส่งเสริมและพัฒนาการเรียนการสอนทั้งในและนอกระบบอย่างเท่าเทียมและทั่วถึง

| ที่ | โครงการ  | วัตถุประสงค์  | เป้าหมาย<br>(ผลผลิตโครงการ)   | งบประมาณและที่ผ่านมา |               |               |               | ตัวชี้วัด<br>(KPI)                                       | ผลลัพธ์ที่คาดว่าจะได้รับ   | หน่วยงาน<br>รับผิดชอบหลัก    |
|-----|--|---|---|----------------------|---------------|---------------|---------------|--|--|------------------------------|
|     |  |   |   | 2561<br>(บาท)        | 2562<br>(บาท) | 2563<br>(บาท) | 2564<br>(บาท) |  |  |                              |
| 6   | โครงการจัดการฝึกสอนภาษาให้แก่ นักเรียน นักศึกษา และประชาชนทั่วไป พร้อมให้บริการเข้าสู่ประชาคมอาเซียน | เพื่อให้ นักเรียน นักศึกษา และประชาชนทั่วไปทุกคนได้รับการศึกษาอย่างเท่าเทียมกัน                     | จัดการฝึกสอนภาษาให้แก่ นักเรียน นักศึกษา และประชาชนทั่วไป จำนวน 3 รุ่น ๆ 30 คน    | 90,000               | 90,000        | 90,000        | 90,000        | ร้อยละของนักเรียน นักศึกษาและประชาชนต่อประชากรทั้งหมด    | นักเรียน นักศึกษา และประชาชนทั่วไปมีความรู้ด้านภาษาสามารถสื่อสารได้อย่างคล่องแคล่ว | กองการศึกษา ศาสนาและวัฒนธรรม |
| 7   | โครงการติดตั้งเพิ่มเติมจุดบริการระบบอินเทอร์เน็ตไร้สาย (Free Wifi) เพื่อการศึกษาสำหรับประชาชนตำบล    | เพื่อให้มีระบบอินเทอร์เน็ตไร้สายบริการประชาชนไว้สำหรับศึกษา ค้นคว้า ข้อมูลที่สำคัญ                  | ดำเนินการติดตั้งระบบอินเทอร์เน็ตไร้สาย (Free Wifi) เพิ่มเติมจุดบริการ จำนวน 5 จุด | 100,000              |               | 100,000       |               | จำนวนจุดบริการอินเทอร์เน็ตไร้สายที่ดำเนินการติดตั้งได้   | อบต.คอนหันให้บริการฟรีอินเทอร์เน็ตอย่างทั่วถึงและประชาชนได้ประโยชน์สูงสุด          | สำนักงานปลัด                 |
| 8   | โครงการก่อสร้างสนามเด็กเล่นกลางแจ้งประจำศูนย์พัฒนาเด็กเล็กตำบลคอนหัน                                 | เพื่อส่งเสริมพัฒนาการทางด้านร่างกาย อารมณ์ และสังคมให้แก่ เด็กเล็ก ได้รับการพัฒนาอย่างเหมาะสมตามวัย | ดำเนินการก่อสร้างสนามเด็กเล่นกลางแจ้งประจำศูนย์พัฒนาเด็กเล็กฯ จำนวน 1 แห่ง        | 50,000               | 50,000        |               |               | สนามเด็กเล่นที่ก่อสร้างได้ต่อเป้าหมายการดำเนินการทั้งหมด | ศูนย์พัฒนาเด็กเล็กมีสนามเด็กเล่นที่ได้มาตรฐานปลอดภัย                               | กองการศึกษาฯ /กองช่าง        |



## 2. ยุทธศาสตร์การพัฒนาคุณภาพคน

### 2.1 แนวทางการพัฒนา ส่งเสริมและพัฒนาด้านการศึกษาทั้งในและนอกระบบอย่างเท่าเทียมและทั่วถึง

| ที่ | โครงการ  | วัตถุประสงค์  | เป้าหมาย<br>(ผลผลิตโครงการ)  | งบประมาณและที่ผ่านมา |               |               |               | ตัวชี้วัด<br>(KPI)   | ผลลัพธ์ที่คาดว่าจะได้รับ                                    | หน่วยงาน<br>รับผิดชอบหลัก              |
|-----|--|---|--|----------------------|---------------|---------------|---------------|--|---|--|
|     |  |   |  | 2561<br>(บาท)        | 2562<br>(บาท) | 2563<br>(บาท) | 2564<br>(บาท) |  |   |  |
| 9   | โครงการปรับปรุงอาคารศูนย์พัฒนาเด็กเล็กตำบลคอนหัน               | เพื่อให้มีอาคารศูนย์พัฒนาเด็กเล็กที่ได้มาตรฐานและเด็กเล็กได้รับการพัฒนาอย่างเหมาะสม | ดำเนินการปรับปรุงอาคารศูนย์พัฒนาเด็กเล็กตำบลคอนหัน ได้แก่ ดิทม้งลวด เหล็กคัครอบอาคารศูนย์พัฒนาเด็กเล็กตำบลคอนหัน | 150,000              |               |               |               | การปรับปรุงที่ดำเนินการได้ต่อเป้าหมายการดำเนินการทั้งหมด   | ศูนย์พัฒนาเด็กเล็กมีอาคารสถานที่ได้มาตรฐานปลอดภัยสำหรับเด็ก | กองการศึกษา ศาสนา และวัฒนธรรม /กองช่าง |
| 10  | โครงการปรับปรุงหอกระจายข่าวประจำหมู่บ้าน บ้านท่าแร่ หมู่ที่ 10 | เพื่อให้มีเครื่องเสียงไว้แจ้งข้อมูลข่าวสารสำหรับประชาชนในหมู่ที่ 10                 | ดำเนินการจัดซื้อเครื่องเสียงหอกระจายข่าว จำนวน 1 แห่ง พิกัดจุดดำเนินการ N 16°19.406' , E 102°53.659'             | 30,000               |               |               |               | หอกระจายข่าวที่ดำเนินการปรับปรุงได้ต่อเป้าหมายการดำเนินการ | ประชาชนในหมู่ที่ 10 ได้รับข้อมูลข่าวสารที่ทันสมัยอยู่เสมอ   | กองช่าง                                |
| รวม | 10 โครงการ   |   |  | 3,297,600            | 2,317,600     | 2,367,600     | 2,267,600     |  |   |  |

## 2. ยุทธศาสตร์การพัฒนาคุณภาพคน

### 2.2 แนวทางการพัฒนา ส่งเสริม สนับสนุนและพัฒนาคุณภาพชีวิตผู้ด้อยโอกาสในชุมชนอย่างเท่าเทียมและทั่วถึง

| ที่ | โครงการ  | วัตถุประสงค์   | เป้าหมาย<br>(ผลผลิตโครงการ)  | งบประมาณและที่ผ่านมา |               |               |               | ตัวชี้วัด<br>(KPI)                              | ผลลัพธ์ที่คาดว่าจะได้รับ                            | หน่วยงาน<br>รับผิดชอบหลัก |
|-----|--|--|--|----------------------|---------------|---------------|---------------|---|---|---------------------------|
|     |  |  |  | 2561<br>(บาท)        | 2562<br>(บาท) | 2563<br>(บาท) | 2564<br>(บาท) |   |   |                           |
| 1   | โครงการฝึกอบรม ส่งเสริมและพัฒนาคุณภาพชีวิตผู้สูงอายุ                                       | เพื่อส่งเสริมและพัฒนาคุณภาพชีวิตผู้สูงอายุในเขตพื้นที่ตำบลคอนหัน | ดำเนินการจัดฝึกอบรม/จัดกิจกรรมผู้สูงอายุ จำนวน 1 รุ่น  | 30,000               | 30,000        | 30,000        | 30,000        | ร้อยละของผู้สูงอายุที่ได้รับการส่งเสริมและพัฒนา | ผู้สูงอายุมีคุณภาพชีวิตที่ดีขึ้น                    | สำนักงาน ปลัด             |
| 2   | โครงการฝึกอบรม ส่งเสริมและพัฒนาคุณภาพชีวิตผู้พิการ   | เพื่อส่งเสริมและพัฒนาคุณภาพชีวิตผู้พิการในเขตพื้นที่ตำบลคอนหัน   | ดำเนินการจัดฝึกอบรม/จัดกิจกรรมผู้พิการ จำนวน 1 รุ่น  | 30,000               | 30,000        | 30,000        | 30,000        | ร้อยละของผู้พิการที่ได้รับการส่งเสริมและพัฒนา   | ผู้พิการมีคุณภาพชีวิตที่ดีขึ้น                      | สำนักงาน ปลัด             |
| 3   | โครงการสงเคราะห์ เบี้ยยังชีพผู้ป่วยเอดส์   | เพื่อสงเคราะห์เบี้ยยังชีพให้แก่ผู้ป่วยเอดส์ที่แพทย์ได้รับรองแล้ว | ดำเนินการสงเคราะห์เบี้ยยังชีพให้แก่ผู้ป่วยเอดส์ จำนวน 8 คน                                     | 66,000               | 66,000        | 66,000        | 66,000        | ร้อยละของผู้ป่วยเอดส์ที่ได้รับการสงเคราะห์      | ผู้ป่วยเอดส์มีคุณภาพชีวิตที่ดีขึ้น                  | สำนักงาน ปลัด             |
| 4   | โครงการสงเคราะห์ ครอบครัวยากจนสำหรับเด็กเล็กที่ยากจนบ้านห่างไกลศูนย์พัฒนาเด็กเล็กประจำตำบล | เพื่อสงเคราะห์ครอบครัวเด็กเล็กที่ยากจนให้ได้รับหนังสือทุกคน      | ดำเนินการจัดหาและส่งเคราะห์ในการรับส่งเด็กเล็กและนักเรียนที่ยากจนบ้านห่างไกลศูนย์พัฒนาเด็กเล็ก | 80,000               | 80,000        | 80,000        | 80,000        | ร้อยละของเด็กเล็กที่ได้รับการสงเคราะห์          | เด็กเล็กทุกคนได้รับการดูแลและการศึกษาอย่างเท่าเทียม | สำนักงาน ปลัด             |

## 2. ยุทธศาสตร์การพัฒนาคุณภาพคน

### 2.2 แนวทางการพัฒนา ส่งเสริม สนับสนุนและพัฒนาคุณภาพชีวิตผู้ด้อยโอกาสในชุมชนอย่างเท่าเทียมและทั่วถึง

| ที่ | โครงการ   | วัตถุประสงค์   | เป้าหมาย<br>(ผลผลิตโครงการ)   | งบประมาณ (บาท) และที่มา |               |               |               | ตัวชี้วัด<br>(KPI)                       | ผลลัพธ์ที่คาดว่าจะได้รับ         | หน่วยงาน<br>รับผิดชอบหลัก |
|-----|---|--|---|-------------------------|---------------|---------------|---------------|--|----------------------------------|---------------------------|
|     |   |  |   | 2561<br>(บาท)           | 2562<br>(บาท) | 2563<br>(บาท) | 2564<br>(บาท) |  |                                  |                           |
| 5   | โครงการสนับสนุนการสร้างเสริมสวัสดิการทางสังคมให้แก่ผู้สูงอายุ           | เพื่อสงเคราะห์เบี้ยยังชีพให้แก่ผู้สูงอายุในเขตพื้นที่ตำบลคอนหันทุกคน | ดำเนินการสงเคราะห์เบี้ยยังชีพให้แก่ผู้สูงอายุตามนโยบายรัฐบาลจำนวน 100 % | 11,230,000              | 11,230,000    | 11,230,000    | 11,230,000    | ร้อยละของผู้สูงอายุที่ได้รับการสงเคราะห์ | ผู้สูงอายุมีคุณภาพชีวิตที่ดีขึ้น | สำนักงานปลัด              |
| 6   | โครงการสนับสนุนการสร้างเสริมสวัสดิการทางสังคมให้แก่ผู้พิการหรือทุพพลภาพ | เพื่อสงเคราะห์เบี้ยยังชีพให้แก่ผู้พิการในพื้นที่ตำบลคอนหันทุกคน      | ดำเนินการสงเคราะห์เบี้ยยังชีพให้แก่ผู้พิการตามนโยบายรัฐบาลจำนวน 100 %   | 3,090,000               | 3,090,000     | 3,090,000     | 3,090,000     | ร้อยละของผู้พิการที่ได้รับการสงเคราะห์   | ผู้พิการมีคุณภาพชีวิตที่ดีขึ้น   | สำนักงานปลัด              |
| รวม | 6 โครงการ   |  |   | 14,526,000              | 14,526,000    | 14,526,000    | 14,526,000    |  |                                  |                           |

## 2. ยุทธศาสตร์การพัฒนาคูณภาพคน

### 2.3 แนวทางการพัฒนา ส่งเสริม สนับสนุนและพัฒนาสุขภาพคนในชุมชน

| ที่ | โครงการ   | วัตถุประสงค์  | เป้าหมาย<br>(ผลผลิตโครงการ)  | งบประมาณและที่ผ่านมา |               |               |               | ตัวชี้วัด<br>(KPI)  | ผลลัพธ์ที่คาดว่าจะได้รับ  | หน่วยงานที่รับผิดชอบ |
|-----|---|---|--|----------------------|---------------|---------------|---------------|---|---|----------------------|
|     |   |   |  | 2561<br>(บาท)        | 2562<br>(บาท) | 2563<br>(บาท) | 2564<br>(บาท) |   |   |                      |
| 1   | โครงการป้องกันและระงับโรคติดต่อภายในตำบลคอนหัน  | เพื่อป้องกันและรับโรคติดต่อและทำให้ประชาชนมีสุขภาพแข็งแรง   | ดำเนินการจัดหาวัสดุวิทยาศาสตร์การแพทย์ เพื่อป้องกันโรคติดต่อ เช่น โรคไข้เลือดออก เป็นต้น | 50,000               | 50,000        | 50,000        | 50,000        | ร้อยละของการดำเนินการป้องกันและระงับโรคในรอบปี                                  | ประชาชนปลอดภัยจากโรคติดต่อและมีสุขภาพที่แข็งแรง ส่วนที่มีคุณภาพ | สำนักงานปลัด         |
| 2   | โครงการส่งเสริมและสนับสนุนการดำเนินงานกองทุนหลักประกันสุขภาพระดับตำบล                                 | เพื่อส่งเสริมการดำเนินงานตามภารกิจของกองทุนหลักประกันสุขภาพ   | ดำเนินการสมทบเงินเข้ากองทุนหลักประกันสุขภาพระดับตำบล จำนวน 1 ครั้งต่อปี                  | 300,000              | 300,000       | 300,000       | 300,000       | จำนวนครั้งที่สมทบเข้ากองทุนหลักประกันสุขภาพระดับตำบล                            | ประชาชนมีภูมิคุ้มกัน มีสุขภาพที่แข็งแรง ส่วนที่มีคุณภาพ         | สำนักงานปลัด         |
| 3   | โครงการฝึกอบรมการเสริมสร้างสุขภาพตนเองให้กับประชาชนตำบลคอนหัน   | เพื่อเสริมสร้างให้ประชาชนมีสุขภาพที่แข็งแรง   | ดำเนินการจัดฝึกอบรมเสริมสร้างสุขภาพสำหรับประชาชน จำนวน 2 รุ่น                            | 50,000               | 50,000        | 50,000        | 50,000        | จำนวนรุ่นของประชาชนที่เข้ารับการฝึกอบรม   | ประชาชนมีสุขภาพที่แข็งแรง มีภูมิคุ้มกันโรค ส่วนที่มีคุณภาพ      | สำนักงานปลัด         |
| 4   | โครงการอบรมสร้างเครือข่ายการป้องกันและแก้ไขปัญหาเอดส์และโรคติดต่อทางเพศสัมพันธ์สำหรับเยาวชนและประชาชน | เพื่อฝึกอบรมให้ความรู้และสร้างพฤติกรรมที่ปลอดภัยจากโรคติดต่อทางเพศสัมพันธ์และโรคเอดส์สำหรับเยาวชนและประชาชน | ดำเนินการจัดอบรมเยาวชนและประชาชน ในเขตพื้นที่ตำบลคอนหัน จำนวน 1 รุ่น ๆ ละ 50 คน          | 20,000               | 20,000        | 20,000        | 20,000        | จำนวนรุ่นของเยาวชนและประชาชนที่เข้ารับการอบรมต่อนักเรียนทั้งหมดในเขต อบต.คอนหัน | เยาวชนและประชาชนมีความเข้าใจและมีภูมิคุ้มกันเอดส์               | สำนักงานปลัด         |

## 2. ยุทธศาสตร์การพัฒนาคุณภาพคน

### 2.3 แนวทางการพัฒนา ส่งเสริม สนับสนุนและพัฒนาสุขภาพคนในชุมชน

| ที่ | โครงการ   | วัตถุประสงค์  | เป้าหมาย<br>(ผลผลิตโครงการ)  | งบประมาณ (บาท) และที่มา |               |               |               | ตัวชี้วัด<br>(KPI)  | ผลลัพธ์ที่คาดว่าจะได้รับ   | หน่วยงานที่รับผิดชอบ |
|-----|---|---|--|-------------------------|---------------|---------------|---------------|---|--|----------------------|
|     |   |   |  | 2561<br>(บาท)           | 2562<br>(บาท) | 2563<br>(บาท) | 2564<br>(บาท) |   |  |                      |
| 5   | โครงการส่งเสริมสนับสนุนและพัฒนา<br>งานหน่วยกู้ชีพ อบต.<br>คอนหัน                                | เพื่อพัฒนาการ<br>ให้บริการของหน่วยกู้<br>ชีพ และเตรียมความ<br>พร้อมให้สามารถ<br>บริการประชาชน | ดำเนินการส่งเสริม<br>สนับสนุนและพัฒนางาน<br>หน่วยกู้ชีพ เช่น จัดทำ<br>เอกสารประชาสัมพันธ์<br>เผยแพร่ภารกิจ<br>คำตอบแทนผู้ปฏิบัติงาน<br>เป็นต้น | 40,000                  | 40,000        | 40,000        | 40,000        | จำนวนการ<br>ดำเนินการ<br>พัฒนาหน่วยกู้<br>ชีพที่ดำเนินการ<br>ได้ต่อเป้าหมาย<br>การดำเนินการ | หน่วยกู้ชีพ<br>สามารถสามารถ<br>ให้บริการ<br>ประชาชนได้อย่าง<br>รวดเร็วตลอดเวลา | สำนักงาน<br>ปลัด     |
| 6   | โครงการติดตั้งเครื่อง<br>ออกกำลังกายประจำ<br>หมู่บ้าน บ้านท่าแร่<br>หมู่ที่ 10 (วัดโนน<br>ศิลา) | เพื่อให้มีสถานที่ออก<br>กำลังกายสำหรับ<br>ประชาชนในหมู่ที่ 10                                 | ดำเนินการติดตั้งเครื่องออก<br>กำลังกาย จำนวน 1 แห่ง<br>พิกัดจุดดำเนินการ N<br>16°19.406' , E 102°53.659'                                       | 100,000                 |               |               |               | จำนวนการ<br>ก่อสร้างลาน<br>กีฬาที่ก่อสร้าง<br>ได้ต่อเป้าหมาย<br>การดำเนินการ                | ประชาชนส่วน<br>ใหญ่ออกกำลัง<br>กายและร่วมสร้าง<br>สังคมให้มีความ<br>เข้มแข็ง   | กองช่าง              |
| รวม | 6 โครงการ   |   |  | 560,000                 | 460,000       | 460,000       | 460,000       |   |  |                      |

**รายละเอียดโครงการพัฒนา**  
**แผนพัฒนาท้องถิ่นสี่ปี (พ.ศ. 2561 – 2564)**  
**สำหรับ องค์กรปกครองท้องถิ่นดำเนินการ**

**องค์การบริหารส่วนตำบลคอนหัน อำเภอเมือง จังหวัดขอนแก่น**

**ยุทธศาสตร์จังหวัดที่ 1 การพัฒนาเศรษฐกิจให้มีความมั่นคงและมีความสามารถทางการแข่งขัน**

- ยุทธศาสตร์การพัฒนาของ อปท.ในเขตจังหวัดที่ 5 การพัฒนาการเกษตรอย่างยั่งยืน
- ยุทธศาสตร์การพัฒนาของ อปท.ในเขตจังหวัดที่ 7 การเสริมสร้างทุนทางสังคมให้เข้มแข็ง

**3. ยุทธศาสตร์การพัฒนาเศรษฐกิจ**

**3.1 แนวทางการพัฒนา ส่งเสริมและพัฒนาอาชีพให้แก่ประชาชนตามหลักปรัชญาเศรษฐกิจพอเพียง**

| ที่ | โครงการ   | วัตถุประสงค์  | เป้าหมาย<br>(ผลผลิตโครงการ)   | งบประมาณและที่ผ่านมา |               |               |               | ตัวชี้วัด<br>(KPI)                    | ผลลัพธ์ที่คาดว่าจะได้รับ                            | หน่วยงาน<br>รับผิดชอบหลัก |
|-----|---|---|---|----------------------|---------------|---------------|---------------|---------------------------------------|---|---------------------------|
|     |   |   |   | 2561<br>(บาท)        | 2562<br>(บาท) | 2563<br>(บาท) | 2564<br>(บาท) |                                       |   |                           |
| 1   | โครงการฝึกอบรมเพิ่มศักยภาพการพัฒนาคุณภาพสินค้าและผลิตภัณฑ์ของกลุ่มอาชีพ | เพื่อพัฒนาคุณภาพและการออกแบบบรรจุภัณฑ์สินค้าและผลิตภัณฑ์ของกลุ่มอาชีพ                   | ดำเนินการจัดฝึกอบรมให้กับกลุ่มอาชีพ จำนวน 1 รุ่น ๆ ละ 30 คน เกี่ยวกับการพัฒนาคุณภาพและการออกแบบบรรจุภัณฑ์ของสินค้า รวมทั้งการรับรองสินค้า เช่น อย. รับรอง เป็นต้น | 20,000               | 20,000        | 20,000        | 20,000        | จำนวนของกลุ่มอาชีพที่ได้รับการฝึกอบรม | กลุ่มอาชีพมีการพัฒนาคุณภาพและบรรจุภัณฑ์สินค้าดีขึ้น | สำนักงานปลัด              |
| 2   | โครงการฝึกอบรมเพิ่มศักยภาพการบริหารจัดการกลุ่มอาชีพต่าง ๆ ในตำบลคอนหัน  | เพื่อส่งเสริมให้กลุ่มมีความเข้มแข็งและประชาชนในตำบลคอนหันมีอาชีพและมีรายได้เพิ่มมากขึ้น | ดำเนินการจัดฝึกอบรมการบริหารจัดการกลุ่ม ให้แก่กลุ่มอาชีพต่าง ๆ ในตำบลคอนหัน จำนวน 1 รุ่น  | 50,000               | 50,000        | 50,000        | 50,000        | จำนวนของกลุ่มอาชีพที่ได้รับการฝึกอบรม | ประชาชนมีอาชีพและมีรายได้เพิ่มมากขึ้น               | สำนักงานปลัด              |

### 3. ยุทธศาสตร์การพัฒนาเศรษฐกิจ

#### 3.1 แนวทางการพัฒนา ส่งเสริมและพัฒนาอาชีพให้แก่ประชาชนตามหลักปรัชญาเศรษฐกิจพอเพียง

| ที่ | โครงการ  | วัตถุประสงค์   | เป้าหมาย<br>(ผลผลิตโครงการ)   | งบประมาณและที่ผ่านมา |               |               |               | ตัวชี้วัด<br>(KPI)  | ผลลัพธ์ที่คาดว่าจะได้รับ                                      | หน่วยงาน<br>รับผิดชอบหลัก |
|-----|--|--|---|----------------------|---------------|---------------|---------------|---|---|---------------------------|
|     |  |  |   | 2561<br>(บาท)        | 2562<br>(บาท) | 2563<br>(บาท) | 2564<br>(บาท) |   |   |                           |
| 3   | โครงการส่งเสริมและสนับสนุนจัดฝึกอบรมอาชีพแก่ประชาชนตำบลคอนหัน                            | เพื่อส่งเสริมและเพิ่มพูนความรู้ด้านอาชีพต่าง ๆ ในแก่ประชาชนที่สนใจและให้ประชาชนมีรายได้เพิ่มขึ้น | ดำเนินการจัดฝึกอบรมอาชีพและประสานการฝึกอบรมอาชีพต่าง ๆ ในตำบลคอนหัน จำนวน 1 รุ่น ๆ ละ 30 คน | 20,000               | 20,000        | 20,000        | 20,000        | จำนวนของประชาชนที่ได้รับการฝึกอบรมอาชีพต่อเป้าหมายการดำเนินการ          | ประชาชนมีอาชีพและมีรายได้เพิ่มมากขึ้น                         | สำนักงานปลัด              |
| 4   | โครงการส่งเสริมและสนับสนุนการประชาสัมพันธ์จำหน่ายสินค้าชุมชน (OTOP)                      | เพื่อประชาสัมพันธ์ให้สินค้าชุมชน (OTOP) เป็นที่รู้จักอย่างแพร่หลาย                               | ดำเนินการจัดกิจกรรมประชาสัมพันธ์สินค้าชุมชน (OTOP) จำนวน 1 ครั้ง                            | 10,000               | 10,000        | 10,000        | 10,000        | จำนวนของสินค้าชุมชนที่ได้รับการประชาสัมพันธ์ต่อสินค้าชุมชนทั้งหมดในตำบล | สินค้าชุมชนขายได้เพิ่มมากขึ้นทำให้ประชาชนมีรายได้เพิ่มมากขึ้น | สำนักงานปลัด              |
| 5   | โครงการอบรมเสริมสร้างศักยภาพของประชาชนตำบลคอนหันพึ่งตนเองได้ตามหลักปรัชญาเศรษฐกิจพอเพียง | เพื่อส่งเสริมให้ประชาชนนำหลักปรัชญาเศรษฐกิจพอเพียงมาใช้ในการดำเนินชีวิต                          | ดำเนินการจัดอบรมให้แก่เกษตรกรในพื้นที่ตำบลคอนหัน จำนวน 1 รุ่น ๆ ละ 30 คน                    | 20,000               | 20,000        | 20,000        | 20,000        | จำนวนของประชาชนที่ได้รับการอบรมและนำไปปฏิบัติ                           | ประชาชนทุกคนดำเนินชีวิตตามหลักปรัชญาเศรษฐกิจพอเพียง           | สำนักงานปลัด              |

### 3. ยุทธศาสตร์การพัฒนาเศรษฐกิจ

#### 3.1 แนวทางการพัฒนา ส่งเสริมและพัฒนาอาชีพให้แก่ประชาชนตามหลักปรัชญาเศรษฐกิจพอเพียง

| ที่ | โครงการ  | วัตถุประสงค์   | เป้าหมาย<br>(ผลผลิตโครงการ)   | งบประมาณและที่ผ่านมา |               |               |               | ตัวชี้วัด<br>(KPI)  | ผลลัพธ์ที่คาดว่าจะได้รับ  | หน่วยงาน<br>รับผิดชอบหลัก |
|-----|--|--|---|----------------------|---------------|---------------|---------------|---|---|---------------------------|
|     |  |  |   | 2561<br>(บาท)        | 2562<br>(บาท) | 2563<br>(บาท) | 2564<br>(บาท) |   |   |                           |
| 6   | โครงการส่งเสริมสนับสนุนการจัดฝึกอบรมอาชีพให้แก่ผู้สูงอายุ  | เพื่อส่งเสริมพัฒนาคุณภาพชีวิตและเพิ่มพูนความรู้ด้านอาชีพต่างๆ ในแก่ผู้สูงอายุรองรับสังคมผู้สูงอายุ | ดำเนินการจัดฝึกอบรมอาชีพและประสานการฝึกอบรมอาชีพต่างๆ ให้แก่ผู้สูงอายุในตำบลคอนหัน จำนวน 1 รุ่นๆ ละ 30 คน | 20,000               | 20,000        | 20,000        | 20,000        | จำนวนของผู้สูงอายุที่ได้รับการฝึกอบรมอาชีพ                  | ผู้สูงอายุส่วนใหญ่มีกิจกรรมร่วมกันเพิ่มรายได้ และมีคุณภาพชีวิตที่ดีขึ้น | สำนักงานปลัด              |
| 7   | โครงการส่งเสริมและสนับสนุนการจัดฝึกอบรมอาชีพให้แก่ผู้พิการ | เพื่อส่งเสริมพัฒนาคุณภาพชีวิตและเพิ่มพูนความรู้ด้านอาชีพต่างๆ ในแก่ผู้พิการ                        | ดำเนินการจัดฝึกอบรมอาชีพและประสานการฝึกอบรมอาชีพต่างๆ ให้แก่ผู้พิการในตำบลคอนหัน จำนวน 1 รุ่นๆ ละ 30 คน   | 20,000               | 20,000        | 20,000        | 20,000        | จำนวนของผู้พิการที่ได้รับการฝึกอบรมอาชีพ                    | ผู้พิการส่วนใหญ่มีรายได้เสริมเพิ่มขึ้นและมีคุณภาพชีวิตที่ดีขึ้น         | สำนักงานปลัด              |
| 8   | โครงการส่งเสริมและสนับสนุนกองทุนเศรษฐกิจชุมชน              | เพื่อส่งเสริมให้ประชาชนมีแหล่งเงินทุนประกอบอาชีพและมีรายได้เพิ่มมากขึ้น                            | ดำเนินการจัดสรรเงินให้กู้ยืมกองทุนเศรษฐกิจชุมชน หมู่ที่ 1-15 หมู่บ้านละ 100,000 บาท                       | 1,500,000            | 1,500,000     | 1,500,000     | 1,500,000     | จำนวนของหมู่บ้านที่ได้รับการสนับสนุนต่อจำนวนหมู่บ้านทั้งหมด | ประชาชนมีอาชีพและมีรายได้เพิ่มมากขึ้น                                   | สำนักงานปลัด              |
| รวม | 8 โครงการ  |  |   | 1,660,000            | 1,660,000     | 1,660,000     | 1,660,000     |   |   |                           |



### 3. ยุทธศาสตร์การพัฒนาเศรษฐกิจ

#### 3.2 แนวทางการพัฒนา เพิ่มประสิทธิภาพและมูลค่าการผลิตสินค้าภาคเกษตร ปลอดภัยและประมง

| ที่ | โครงการ  | วัตถุประสงค์  | เป้าหมาย<br>(ผลผลิตโครงการ)  | งบประมาณและที่ผ่านมา |               |               |               | ตัวชี้วัด<br>(KPI)   | ผลลัพธ์ที่คาดว่าจะได้รับ   | หน่วยงาน<br>รับผิดชอบหลัก |
|-----|--|---|--|----------------------|---------------|---------------|---------------|--|--|---------------------------|
|     |  |   |  | 2561<br>(บาท)        | 2562<br>(บาท) | 2563<br>(บาท) | 2564<br>(บาท) |  |  |                           |
| 1   | โครงการฝึกอบรมส่งเสริมการผลิตสินค้าเกษตรปลอดภัยตามหลัก GAP                                     | เพื่อส่งเสริมให้ประชาชนมีอาชีพและรายได้เพิ่มขึ้นจากการผลิตสินค้าเกษตรปลอดภัยจากสารพิษ | ดำเนินการจัดการฝึกอบรมและสนับสนุนความรู้ทางการเกษตรให้แก่กลุ่มเกษตรกรผู้ปลูกผักปลอดสารพิษและเกษตรกรทั่วไปผู้ปลูกผัก จำนวน 1 รุ่น             | 30,000               | 30,000        | 30,000        | 30,000        | จำนวนกลุ่มเกษตรกรปลูกผักปลอดสารพิษที่ได้รับการสนับสนุน       | ประชาชนผู้ปลูกผักปลอดสารพิษมีอาชีพที่ส่งเสริมให้มีรายได้เพิ่มมากขึ้น               | สำนักงานปลัด              |
| 2   | โครงการฝึกอบรมส่งเสริมการเพิ่มประสิทธิภาพการผลิตพืชไร่ (อ้อย)                                  | เพื่อส่งเสริมและสนับสนุนการประกอบอาชีพพืชไร่ของประชาชนให้มีรายได้เพิ่มมากขึ้น         | ดำเนินการจัดฝึกอบรมและสนับสนุนความรู้ในการเพิ่มประสิทธิภาพการผลิตพืชไร่ (อ้อย) ให้แก่กลุ่มเกษตรกรและเกษตรกรผู้ปลูกพืชไร่ (อ้อย) จำนวน 1 รุ่น | 30,000               | 30,000        | 30,000        | 30,000        | จำนวนกลุ่มเกษตรกรผู้ผลิตพืชไร่ปลอดสารพิษที่ได้รับการสนับสนุน | ประชาชนผู้ผลิตพืชไร่มีอาชีพที่ส่งเสริมให้มีรายได้เพิ่มมากขึ้น                      | สำนักงานปลัด              |
| 3   | โครงการส่งเสริมและสนับสนุนการบริหารจัดการศูนย์บริการและถ่ายทอดเทคโนโลยีการเกษตรประจำตำบลคอนหัน | เพื่อส่งเสริมการดำเนินงานศูนย์บริการและถ่ายทอดเทคโนโลยีการเกษตรประจำตำบลคอนหัน        | ดำเนินการบริหารจัดการและดำเนินงานศูนย์ ปีละ 1 ครั้ง  | 20,000               | 20,000        | 20,000        | 20,000        | จำนวนครั้งที่ดำเนินงานศูนย์ฯ ในรอบปี                         | ประชาชนทั่วไปได้รับความรู้และข้อมูลด้านการเกษตรแบบครบวงจรจากศูนย์บริการและถ่ายทอดฯ | สำนักงานปลัด              |

### 3. ยุทธศาสตร์การพัฒนาเศรษฐกิจ

#### 3.2 แนวทางการพัฒนา เพิ่มประสิทธิภาพและมูลค่าการผลิตสินค้าภาคเกษตร ปศุสัตว์และประมง

| ที่ | โครงการ   | วัตถุประสงค์   | เป้าหมาย<br>(ผลผลิตโครงการ)   | งบประมาณและที่ผ่านมา |               |               |               | ตัวชี้วัด<br>(KPI)  | ผลลัพธ์ที่คาดว่าจะได้รับ   | หน่วยงาน<br>รับผิดชอบหลัก |
|-----|---|--|---|----------------------|---------------|---------------|---------------|---|--|---------------------------|
|     |   |  |   | 2561<br>(บาท)        | 2562<br>(บาท) | 2563<br>(บาท) | 2564<br>(บาท) |   |  |                           |
| 4   | โครงการฝึกอบรมส่งเสริมการเพิ่มผลผลิตข้าวปลอดภัยจากสารพิษ          | เพื่อส่งเสริมให้ประชาชนมีอาชีพและรายได้เพิ่มขึ้นจากการผลิตข้าวปลอดภัยจากสารพิษ | ดำเนินการจัดการฝึกอบรมและสนับสนุนความรู้ทางการเกษตรให้แก่กลุ่มเกษตรกรผู้ปลูกข้าวปลอดสารพิษและเกษตรกรทั่วไป ในหมู่ที่ 1 - 15                           | 30,000               | 30,000        | 30,000        | 30,000        | จำนวนเกษตรกรผู้ปลูกข้าวปลอดสารพิษที่ได้รับการสนับสนุน         | เกษตรกรผู้ปลูกข้าวปลอดสารพิษมีอาชีพที่ส่งเสริมให้มีรายได้เพิ่มขึ้น | สำนักงานปลัด              |
| 5   | โครงการฝึกอบรมส่งเสริมการเพิ่มประสิทธิภาพการผลิตพืชไร่มันสำปะหลัง | เพื่อส่งเสริมและสนับสนุนการประกอบอาชีพพืชไร่ของประชาชนให้มีรายได้เพิ่มขึ้น     | ดำเนินการจัดฝึกอบรมและสนับสนุนความรู้ในเพิ่มประสิทธิภาพการผลิตพืชไร่มันสำปะหลัง ให้แก่กลุ่มเกษตรกรและเกษตรกรผู้ปลูกพืชไร่มันสำปะหลัง ในหมู่ที่ 1 - 15 | 30,000               | 30,000        | 30,000        | 30,000        | จำนวนกลุ่มเกษตรกรผู้ผลิตพืชไร่มันสำปะหลังที่ได้รับการสนับสนุน | ประชาชนผู้ผลิตมันสำปะหลังมีอาชีพที่ส่งเสริมให้มีรายได้เพิ่มขึ้น    | สำนักงานปลัด              |
| รวม | 5 โครงการ   |  |   | 140,000              | 140,000       | 140,000       | 140,000       |   |  |                           |

### 3. ยุทธศาสตร์การพัฒนาเศรษฐกิจ

#### 3.3 แนวทางการพัฒนา ส่งเสริมและพัฒนาปัจจัยในการผลิตและจำหน่าย

| ที่ | โครงการ   | วัตถุประสงค์  | เป้าหมาย<br>(ผลผลิตโครงการ)   | งบประมาณและที่ผ่านมา |               |               |               | ตัวชี้วัด<br>(KPI)   | ผลลัพธ์ที่คาดว่าจะได้รับ             | หน่วยงาน<br>รับผิดชอบหลัก |
|-----|---|---|---|----------------------|---------------|---------------|---------------|--|--------------------------------------|---------------------------|
|     |   |   |   | 2561<br>(บาท)        | 2562<br>(บาท) | 2563<br>(บาท) | 2564<br>(บาท) |  |                                      |                           |
| 1   | โครงการบริหารจัดการน้ำใน “ลำห้วยชัน”  | เพื่อบริหารจัดการน้ำและก่อสร้างฝายชะลอน้ำให้เกษตรกรมีน้ำไว้ใช้ทำการเกษตรได้ตลอดปี | ดำเนินการบริหารจัดการน้ำในลำห้วยชัน เช่น ก่อสร้างฝายชะลอน้ำชั่วคราวในลำห้วยชัน เพื่อกักเก็บน้ำไว้ใช้ จำนวน 2 แห่ง ฯลฯ   | 50,000               | 50,000        | 50,000        | 50,000        | จำนวนฝายชะลอน้ำชั่วคราวที่ก่อสร้างได้                      | เกษตรกรมีน้ำไว้ใช้ทำการเกษตรตลอดปี   | สำนักงานปลัด              |
| 2   | โครงการปรับปรุงซ่อมแซมเครื่องสูบน้ำด้วยไฟฟ้าในกำกับดูแลของ อบต.คอนหัน จำนวน 4 สถานี                     | เพื่อให้มีเครื่องสูบน้ำไว้พร้อมให้บริการเกษตรกรตลอดปี                             | ปรับปรุงซ่อมแซมเครื่องสูบน้ำประจำสถานีสูบน้ำจำนวน 4 สถานี   | 100,000              | 100,000       | 100,000       | 100,000       | ร้อยละของสถานีสูบน้ำที่ได้รับการปรับปรุงซ่อมแซม            | เกษตรกรมีน้ำไว้ใช้เพาะปลูกตลอดปี     | กองช่าง                   |
| 3   | โครงการก่อสร้างวางท่อระบายน้ำคอนกรีตเสริมเหล็ก บ้านดอนเจริญ หมู่ที่ 15 สายนาพ่อสังวาล ชุขลา ลงลำห้วยชัน | เพื่อระบายน้ำออกจากพื้นที่ทำการเกษตร และทำให้เกษตรกรได้ผลผลิตอย่างเต็มที่         | ดำเนินการวางท่อระบายน้ำคอนกรีตเสริมเหล็ก ขนาด dia. 0.80 X 1.00 เมตร ยาว 233 เมตร พิกัดจุดดำเนินการเริ่มต้น N 16°20.716' , E 102°51.661' จุดสิ้นสุด N 16°20.776' , E 102°51.746' |                      | 838,800       |               |               | ความยาวของท่อระบายน้ำที่ก่อสร้างได้ต่อเป้าหมายการดำเนินการ | เกษตรกรได้ผลผลิตทางการเกษตรเพิ่มขึ้น | กองช่าง                   |
| รวม | 3 โครงการ   |   |   | 150,000              | 988,800       | 150,000       | 150,000       |  |                                      |                           |

**รายละเอียดโครงการพัฒนา**  
**แผนพัฒนาท้องถิ่นสี่ปี (พ.ศ. 2561 – 2564)**  
**สำหรับ องค์กรปกครองท้องถิ่นดำเนินการ**

**องค์การบริหารส่วนตำบลคอนหัน อำเภอเมือง จังหวัดขอนแก่น**

ยุทธศาสตร์จังหวัดที่ 3 การบริหารจัดการทรัพยากรธรรมชาติสิ่งแวดล้อมเพื่อการพัฒนาอย่างยั่งยืน

- ยุทธศาสตร์การพัฒนาของ อปท.ในเขตจังหวัดที่ 4 การบริหารจัดการทรัพยากรธรรมชาติสิ่งแวดล้อมเพื่อการพัฒนาอย่างยั่งยืน

**4. ยุทธศาสตร์การพัฒนาการบริหารจัดการทรัพยากรธรรมชาติและสิ่งแวดล้อมอย่างสมดุล**

**4.1 แนวทางการพัฒนา ส่งเสริม พัฒนา และสนับสนุนการมีส่วนร่วมสร้างสมดุลการบริหารจัดการทรัพยากรธรรมชาติและสิ่งแวดล้อม**

| ที่ | โครงการ   | วัตถุประสงค์   | เป้าหมาย<br>(ผลผลิตโครงการ)   | งบประมาณและที่ผ่านมา |               |               |               | ตัวชี้วัด<br>(KPI)                           | ผลลัพธ์ที่คาดว่าจะได้รับ                   | หน่วยงาน<br>รับผิดชอบหลัก |
|-----|---|--|---|----------------------|---------------|---------------|---------------|--|--|---------------------------|
|     |   |  |   | 2561<br>(บาท)        | 2562<br>(บาท) | 2563<br>(บาท) | 2564<br>(บาท) |  |  |                           |
| 1   | โครงการปลูกต้นไม้ตามโครงการอันเนื่องมาจากพระราชดำริ | เพื่อเพิ่มพื้นที่สีเขียวและส่งเสริมให้ประชาชนร่วมปลูกต้นไม้ในเขตตำบลคอนหัน | จัดหาต้นไม้พร้อมปลูกต้นไม้ เฉลิมพระเกียรติ จำนวน 300 ต้น/ปี (จัดซื้อและขอรับการสนับสนุนจากหน่วยงานอื่น) | 30,000               | 30,000        | 30,000        | 30,000        | ร้อยละของต้นไม้ที่ปลูกได้ต่อความต้องการปลูก  | พื้นที่ตำบลคอนหันมีพื้นที่สีเขียวเพิ่มขึ้น | สำนักงานปลัด              |
| 2   | ปลูกหญ้าแฝกเฉลิมพระเกียรติ                          | เพื่อให้ประชาชนมีส่วนร่วมในการบำรุงรักษาทรัพยากรธรรมชาติและสิ่งแวดล้อม     | จัดกิจกรรมการปลูกหญ้าแฝกเฉลิมพระเกียรติในตำบลคอนหัน   | 10,000               | 10,000        | 10,000        | 10,000        | ร้อยละของหญ้าแฝกที่ปลูกได้ต่อความต้องการปลูก | พื้นที่ตำบลคอนหันมีความสมดุลทางธรรมชาติ    | สำนักงานปลัด              |
| รวม | 2 โครงการ   |  |   | 40,000               | 40,000        | 40,000        | 40,000        |  |  |                           |

#### 4. ยุทธศาสตร์การพัฒนาระบบการบริหารจัดการทรัพยากรธรรมชาติและสิ่งแวดล้อมอย่างสมดุล

##### 4.2 แนวทางการพัฒนา ป้องกัน ดูแล บำบัดฟื้นฟูปรับปรุงภูมิทัศน์สวนสาธารณะ

| ที่ | โครงการ   | วัตถุประสงค์   | เป้าหมาย<br>(ผลผลิตโครงการ)  | งบประมาณและที่ผ่านมา |               |               |               | ตัวชี้วัด<br>(KPI)                                    | ผลลัพธ์ที่คาดว่าจะได้รับ                         | หน่วยงาน<br>รับผิดชอบหลัก |
|-----|---|--|--|----------------------|---------------|---------------|---------------|---|--|---------------------------|
|     |   |  |  | 2561<br>(บาท)        | 2562<br>(บาท) | 2563<br>(บาท) | 2564<br>(บาท) |   |  |                           |
| 1   | โครงการปรับปรุงภูมิทัศน์ริมหนองหญ้าแพรก (จุดหน้าโรงเรียนหนองหญ้าแพรกท่าแร่) | เพื่อให้มีสถานที่พักผ่อนหย่อนใจสำหรับประชาชนในตำบลคอนหัน | ดำเนินการปรับปรุงภูมิทัศน์ริมหนองหญ้าแพรก จุดหน้าโรงเรียนหนองหญ้าแพรกท่าแร่ จำนวน 1 แห่ง | 100,000              |               |               |               | จำนวนครั้งที่ดำเนินการปรับปรุงภูมิทัศน์ได้ต่อเป้าหมาย | ประชาชนมีสถานที่พักผ่อนหย่อนใจ มีสุขภาพที่ดีขึ้น | กองช่าง                   |
| 2   | โครงการปรับปรุงภูมิทัศน์ริมหนองแจ   | เพื่อให้มีสถานที่พักผ่อนหย่อนใจสำหรับประชาชนในตำบลคอนหัน | ดำเนินการปรับปรุงภูมิทัศน์ริมหนองแจ ด้านข้างตลาดคอนแดง จำนวน 1 แห่ง                      | 100,000              |               |               |               | จำนวนครั้งที่ดำเนินการปรับปรุงภูมิทัศน์ได้ต่อเป้าหมาย | ประชาชนมีสถานที่พักผ่อนหย่อนใจ มีสุขภาพที่ดีขึ้น | กองช่าง                   |
| 3   | โครงการปรับปรุงภูมิทัศน์ริมหนองแจ   | เพื่อให้มีสถานที่พักผ่อนหย่อนใจสำหรับประชาชนในตำบลคอนหัน | ดำเนินการปรับปรุงภูมิทัศน์ริมหนองแจ ประปาหมู่บ้าน จำนวน 1 แห่ง                           |                      | 100,000       |               |               | จำนวนครั้งที่ดำเนินการปรับปรุงภูมิทัศน์ได้ต่อเป้าหมาย | ประชาชนมีสถานที่พักผ่อนหย่อนใจ มีสุขภาพที่ดีขึ้น | กองช่าง                   |
| รวม | 3 โครงการ   |  |  | 200,000              | 100,000       |               |               |   |  |                           |

#### 4. ยุทธศาสตร์การพัฒนาระบบการบริหารจัดการทรัพยากรธรรมชาติและสิ่งแวดล้อมอย่างสมดุล

##### 4.3 แนวทางการพัฒนา ส่งเสริมพัฒนาและสนับสนุนการบริหารจัดการขยะ ถึงปฏิรูปและน้ำเสียอย่างยั่งยืน

| ที่ | โครงการ  | วัตถุประสงค์  | เป้าหมาย<br>(ผลผลิตโครงการ)   | งบประมาณและที่ผ่านมา |               |               |               | ตัวชี้วัด<br>(KPI)   | ผลลัพธ์ที่คาดว่าจะได้รับ                                  | หน่วยงาน<br>รับผิดชอบหลัก |
|-----|--|---|---|----------------------|---------------|---------------|---------------|--|---|---------------------------|
|     |  |   |   | 2561<br>(บาท)        | 2562<br>(บาท) | 2563<br>(บาท) | 2564<br>(บาท) |  |   |                           |
| 1   | โครงการจ้างเหมาสถานที่กำจัดขยะมูลฝอยของตำบลคอนหัน                          | เพื่อให้มีสถานที่ทิ้งและกำจัดขยะมูลฝอยของตำบลคอนหันที่ถูกสุขลักษณะ            | ดำเนินการจ้างเหมาสถานที่กำจัดขยะมูลฝอยของตำบลคอนหัน จำนวน 1 แห่ง (เทศบาลนครขอนแก่น) | 500,000              | 500,000       | 500,000       | 500,000       | ร้อยละของปริมาณขยะมูลฝอยที่กำจัดทิ้งต่อปริมาณขยะทั้งหมด        | ปริมาณขยะทั้งหมดของตำบลคอนหันได้ถูกกำจัดอย่างถูกสุขลักษณะ | สำนักงานปลัด              |
| 2   | โครงการฝึกอบรมส่งเสริมและสนับสนุนการคัดแยกขยะมูลฝอยสำหรับประชาชนตำบลคอนหัน | เพื่อให้ประชาชนตำบลคอนหันได้มีส่วนร่วมแยกขยะมูลฝอยและลดปริมาณขยะในท้องถิ่น    | ดำเนินการจัดฝึกอบรมให้ความรู้การคัดแยกขยะสำหรับประชาชน จำนวน 1 รุ่น ๆ ละ 30 คน      | 30,000               | 30,000        | 30,000        | 30,000        | ร้อยละของประชาชนที่ดำเนินการคัดแยกขยะต่อประชาชนในตำบลคอนหัน    | ปริมาณขยะมีจำนวนลดน้อยลง                                  | สำนักงานปลัด              |
| 3   | โครงการฝึกอบรมการจัดตั้งธนาคารขยะประจำหมู่บ้าน หมู่ที่ 1 – 15              | เพื่อให้ประชาชนในตำบลคอนหันมีส่วนร่วมในการรักษาทรัพยากรธรรมชาติและสิ่งแวดล้อม | ดำเนินการฝึกอบรมการจัดตั้งธนาคารขยะภายในหมู่บ้าน หมู่ที่ 1 – 15                     | 20,000               | 20,000        | 20,000        | 20,000        | ร้อยละของหมู่บ้านที่จัดตั้งธนาคารขยะได้ต่อเป้าหมายการดำเนินการ | ปริมาณขยะมีจำนวนน้อยลงและมีการรีไซเคิลเพิ่มมากขึ้น        | สำนักงานปลัด              |

#### 4. ยุทธศาสตร์การพัฒนาระบบการบริหารจัดการทรัพยากรธรรมชาติและสิ่งแวดล้อมอย่างสมดุล

##### 4.3 แนวทางการพัฒนา ส่งเสริมพัฒนาและสนับสนุนการบริหารจัดการขยะ สิ่งปฏิกูลและน้ำเสียอย่างยั่งยืน

| ที่ | โครงการ  | วัตถุประสงค์                               | เป้าหมาย<br>(ผลผลิตโครงการ)  | งบประมาณและที่ผ่านมา |               |               |               | ตัวชี้วัด<br>(KPI)  | ผลลัพธ์ที่คาดว่าจะได้รับ          | หน่วยงาน<br>รับผิดชอบหลัก |
|-----|--|--|--|----------------------|---------------|---------------|---------------|---|-----------------------------------|---------------------------|
|     |  |  |  | 2561<br>(บาท)        | 2562<br>(บาท) | 2563<br>(บาท) | 2564<br>(บาท) |   |                                   |                           |
| 4   | โครงการขุดลอกคลองน้ำเสีย บ้านดอนหัน หมู่ที่ 1 สายข้างหนองแจ (จากนายภักดี – ลำห้วยชั้น) | เพื่อให้ น้ำเสียได้รับการระบายอย่างเหมาะสม | ดำเนินการขุดลอกคลองน้ำเสียคลองดิน ยาว 350 เมตร กว้าง 3 เมตร ลึก 1.5 เมตร | 36,000               |               |               |               | ความยาวของคลองน้ำเสียที่ขุดลอกได้ต่อเป้าหมายการดำเนินการทั้งหมด | น้ำเสียได้รับการระบายอย่างรวดเร็ว | สำนักงานปลัด              |
| รวม | 4 โครงการ  |  |  | 586,000              | 550,000       | 550,000       | 550,000       |   |                                   |                           |

**รายละเอียดโครงการพัฒนา  
แผนพัฒนาท้องถิ่นสี่ปี (พ.ศ. 2561 – 2564)  
สำหรับ องค์การปกครองท้องถิ่นดำเนินการ**

**องค์การบริหารส่วนตำบลดอนหัน อำเภอเมือง จังหวัดขอนแก่น**

**ยุทธศาสตร์จังหวัดที่ 4 การเสริมสร้างความมั่นคง และความปลอดภัยในชีวิตและทรัพย์สิน**

**- ยุทธศาสตร์การพัฒนาของ อปท.ในเขตจังหวัดที่ 1 การพัฒนาคุณภาพคนและสังคม**

**5. ยุทธศาสตร์การพัฒนาสังคมและชุมชนเข้มแข็ง**

**5.1 แนวทางการพัฒนา ส่งเสริมการมีส่วนร่วมในชุมชนเพื่อการพัฒนาชุมชนน่าอยู่อย่างยั่งยืน**

| ที่ | โครงการ  | วัตถุประสงค์  | เป้าหมาย<br>(ผลผลิตโครงการ)  | งบประมาณและที่ผ่านมา |               |               |               | ตัวชี้วัด<br>(KPI)  | ผลลัพธ์ที่คาดว่าจะได้รับ                          | หน่วยงาน<br>รับผิดชอบหลัก    |
|-----|--|---|--|----------------------|---------------|---------------|---------------|---|---|------------------------------|
|     |  |   |  | 2561<br>(บาท)        | 2562<br>(บาท) | 2563<br>(บาท) | 2564<br>(บาท) |   |   |                              |
| 1   | โครงการจัดการแข่งขันเยาวชนด้านยาเสพติดตำบลดอนหัน “ดอนหันเกมส์”   | เพื่อส่งเสริมให้เยาวชนมาออกกำลังกายเพื่อด้านกีฬาเสพติด                          | จัดการแข่งขันกีฬาเยาวชนด้านกีฬาเสพติด จำนวน 1 ครั้ง  | 150,000              | 150,000       | 150,000       | 150,000       | จำนวนการจัดการแข่งขันกีฬาเยาวชนด้านกีฬาเสพติดต่อเป้าหมายดำเนินการ | เยาวชนห่างไกลยาเสพติด ร่วมสร้างสังคมที่เข้มแข็ง   | กองการศึกษา ศาสนาและวัฒนธรรม |
| 2   | โครงการจัดอบรมการพัฒนากิจกรรมศูนย์พัฒนาครอบครัวในชุมชนตำบลดอนหัน | เพื่อเสริมสร้างความรู้และพัฒนาการจัดกิจกรรมของศูนย์พัฒนาครอบครัวในชุมชนให้ผู้นำ | จัดการอบรม จำนวน 1 รุ่น ๆ 40 คน ประกอบด้วย ผู้นำชุมชน, คณะกรรมการหมู่บ้าน, ผู้นำสตรี, อสม., อพม. | 25,000               | 25,000        | 25,000        | 25,000        | จำนวนของผู้นำที่เข้ารับการอบรม                                    | ศูนย์พัฒนาครอบครัวในชุมชนตำบลดอนหันมีความเข้มแข็ง | สำนักงานปลัด                 |



## 5. ยุทธศาสตร์การพัฒนาสังคมและชุมชนเข้มแข็ง

### 5.1 แนวทางการพัฒนา ส่งเสริมการมีส่วนร่วมในชุมชนเพื่อการพัฒนาชุมชนนอ้อยอย่างยั่งยืน

| ที่ | โครงการ  | วัตถุประสงค์  | เป้าหมาย<br>(ผลผลิตโครงการ)   | งบประมาณและที่ผ่านมา |               |               |               | ตัวชี้วัด<br>(KPI)  | ผลลัพธ์ที่คาดว่าจะได้รับ                                     | หน่วยงาน<br>รับผิดชอบหลัก |
|-----|--|---|---|----------------------|---------------|---------------|---------------|---|--|---------------------------|
|     |  |   |   | 2561<br>(บาท)        | 2562<br>(บาท) | 2563<br>(บาท) | 2564<br>(บาท) |   |  |                           |
| 3   | โครงการฝึกอบรมสร้างเครือข่ายเยาวชนอาสาพัฒนาชุมชนตำบลคอนหัน                         | เพื่อส่งเสริมให้เด็กและเยาวชนมีจิตอาสาในการพัฒนาชุมชน   | จัดฝึกอบรมเด็กและเยาวชนในตำบลคอนหัน จำนวน 1 รุ่น ๆ ละ 30 คน   | 25,000               | 25,000        | 25,000        | 25,000        | ร้อยละของเด็กและเยาวชนที่ได้รับการฝึกอบรม                 | เด็กและเยาวชนมีจิตอาสาพัฒนาชุมชนเพิ่มขึ้น                    | สำนักงานปลัด              |
| 4   | โครงการจัดทำแผนพัฒนาขององค์การบริหารส่วนตำบลคอนหัน                                 | เพื่อดำเนินการจัดทำแผนพัฒนาท้องถิ่นสี่ปี แผนการดำเนินงาน และรายงานติดตามประเมินผล แผนพัฒนา ของ อบต.คอนหัน | เป็นค่าใช้จ่ายในการดำเนินการจัดทำแผนพัฒนาท้องถิ่นสี่ปี แผนการดำเนินงาน และรายงานติดตามประเมินผลแผน ของ อบต.คอนหัน   | 30,000               | 30,000        | 30,000        | 30,000        | จำนวนแผนพัฒนาที่ดำเนินการแล้วเสร็จต่อเป้าหมายการดำเนินการ | แผนพัฒนาเป็นกรอบในการพัฒนาตำบลคอนหันอย่างเป็นระบบครบถ้วน     | สำนักงานปลัด              |
| 5   | โครงการส่งเสริมและสนับสนุนการบูรณาการการจัดทำแผนพัฒนาหมู่บ้าน/ชุมชนในเขตตำบลคอนหัน | เพื่อดำเนินการสนับสนุนการจัดทำแผนพัฒนาหมู่บ้าน/ชุมชนให้แล้วเสร็จ  | ดำเนินการจัดประชุมชี้แจงการจัดทำแผนพัฒนาหมู่บ้าน/ชุมชน จำนวน 1 ครั้ง และดำเนินการประสานการจัดทำแผนพัฒนาให้แล้วเสร็จ | 20,000               | 20,000        | 20,000        | 20,000        | ร้อยละของหมู่บ้านที่จัดทำแผนพัฒนาหมู่บ้าน/ชุมชนแล้วเสร็จ  | แผนพัฒนาหมู่บ้าน/ชุมชนเป็นกรอบในการพัฒนาหมู่บ้านอย่างสมบูรณ์ | สำนักงานปลัด              |

## 5. ยุทธศาสตร์การพัฒนาลังคมและชุมชนเข้มแข็ง

### 5.1 แนวทางการพัฒนา ส่งเสริมการมีส่วนร่วมในชุมชนเพื่อการพัฒนาชุมชนนอ้อยอย่างยั่งยืน

| ที่ | โครงการ   | วัตถุประสงค์   | เป้าหมาย<br>(ผลผลิตโครงการ)  | งบประมาณและที่ผ่านมา |               |               |               | ตัวชี้วัด<br>(KPI)   | ผลลัพธ์ที่คาดว่าจะได้รับ   | หน่วยงาน<br>รับผิดชอบหลัก               |
|-----|---|--|--|----------------------|---------------|---------------|---------------|--|--|---|
|     |   |  |  | 2561<br>(บาท)        | 2562<br>(บาท) | 2563<br>(บาท) | 2564<br>(บาท) |  |  |   |
| 6   | โครงการจัดประชุม<br>ประชาคมหมู่บ้านและ<br>ตำบลเพื่อจัดทำ<br>แผนพัฒนา อบต.คอน<br>หัน | เพื่อดำเนินการจัด<br>ประชุมประชาคม<br>หมู่บ้านและตำบลเพื่อ<br>เตรียมข้อมูลในการ<br>จัดทำแผนพัฒนาของ<br>อบต.คอนหัน                          | ดำเนินการจัดทำแผน<br>ยุทธศาสตร์การพัฒนา ,<br>แผนพัฒนาสามปี และ<br>แผนการดำเนินงานของ<br>อบต.คอนหัน   | 10,000               | 10,000        | 10,000        | 10,000        | จำนวน<br>แผนพัฒนาที่<br>ดำเนินการแล้ว<br>เสร็จ   | แผนพัฒนาเป็น<br>กรอบในการ<br>พัฒนาตำบล<br>คอนหันอย่าง<br>เป็นระบบ<br>ครบถ้วน   | สำนักงาน<br>ปลัด                        |
| 7   | โครงการส่งเสริมและ<br>สนับสนุนอุปกรณ์<br>กีฬาให้แก่เยาวชนและ<br>ประชาชนทั่วไป       | เพื่อให้เยาวชน<br>ประชาชนมีส่วนร่วมใน<br>การเล่นกีฬาและออก<br>กำลังกายทำให้สังคม<br>และชุมชนเข้มแข็ง                                       | ดำเนินการสนับสนุน<br>อุปกรณ์กีฬาให้แก่<br>เยาวชนและประชาชน<br>หมู่ที่ 1 - 15   | 35,000               | 35,000        | 35,000        | 35,000        | จำนวนของ<br>หมู่บ้านที่ได้รับ<br>การสนับสนุน<br>อุปกรณ์กีฬา                                    | เยาวชนใช้เวลา<br>ว่างเล่นกีฬาและ<br>ห่างไกลยาเสพติด  | กอง<br>การศึกษา<br>ศาสนาและ<br>วัฒนธรรม |
| 8   | โครงการจัดงานวัน<br>เด็กแห่งชาติ ประจำปี<br>2561 - 2564                             | เพื่อส่งเสริมให้เด็กใน<br>ตำบลคอนหันกล้า<br>แสดงออก และได้รับ<br>การพัฒนาอย่าง<br>เหมาะสม เป็นกำลัง<br>สำคัญทำให้สังคมและ<br>ชุมชนเข้มแข็ง | จัดงานวันเด็กแห่งชาติ<br>ประจำปี 2561 – 64<br>จำนวน 1 ครั้ง (เสาร์ที่<br>สองของเดือนมกราคม<br>ของทุกปี) โดยจัด<br>กิจกรรมและเวทีให้เด็ก<br>ได้แสดงออก และให้<br>ความสำคัญกับเด็ก | 180,000              | 180,000       | 180,000       | 180,000       | จำนวนเด็กที่<br>เข้าร่วม<br>กิจกรรมงานวัน<br>เด็กแห่งชาติต่อ<br>จำนวนเด็ก<br>ทั้งหมดใน<br>ตำบล | เด็ก ๆ ในตำบล<br>คอนหันเข้าร่วม<br>กิจกรรมเป็น<br>จำนวนมากและ<br>กล้าแสดงออกอย่าง<br>สร้างสรรค์และเป็น<br>กำลังสำคัญของ<br>ชาติต่อไป | กอง<br>การศึกษา<br>ศาสนาและ<br>วัฒนธรรม |

## 5. ยุทธศาสตร์การพัฒนาสังคมและชุมชนเข้มแข็ง

### 5.1 แนวทางการพัฒนา ส่งเสริมการมีส่วนร่วมในชุมชนเพื่อการพัฒนาชุมชนนอ้อยอย่างยั่งยืน

| ที่ | โครงการ  | วัตถุประสงค์   | เป้าหมาย<br>(ผลผลิตโครงการ)  | งบประมาณและที่ผ่านมา |               |               |               | ตัวชี้วัด<br>(KPI)  | ผลลัพธ์ที่คาดว่าจะได้รับ   | หน่วยงาน<br>รับผิดชอบหลัก    |
|-----|--|--|--|----------------------|---------------|---------------|---------------|---|--|------------------------------|
|     |  |  |  | 2561<br>(บาท)        | 2562<br>(บาท) | 2563<br>(บาท) | 2564<br>(บาท) |   |  |                              |
| 9   | โครงการส่งนักกีฬาเข้าร่วมการแข่งขันกีฬาศูนย์พัฒนาเด็กเล็ก สังกัด อปท. ในเขตอำเภอเมืองขอนแก่น | เพื่อส่งเสริมให้เด็กเล็กกล้าแสดงออก มีสุขภาพร่างกายแข็งแรง มีพัฒนาการทั้งด้านร่างกาย จิตใจ อารมณ์ และสังคม ปลุกฝังให้เด็กมีน้ำใจ เป็นนักกีฬา รู้แพ้ รู้ชนะ รู้อภัย | ดำเนินการส่งนักกีฬา ศูนย์พัฒนาเด็กเล็กของ อบต.ดอนหัน เข้าร่วมการแข่งขันกีฬาประเภทต่าง ๆ              | 50,000               | 50,000        | 50,000        | 50,000        | จำนวนเด็กเล็กที่เข้าร่วมการแข่งขันต่อจำนวนเด็กเล็กทั้งหมดในศูนย์พัฒนาเด็กเล็ก | เด็กเล็กมีพัฒนาการทางด้านร่างกาย จิตใจและสติปัญญา พร้อมเติบโตเป็นผู้ใหญ่ที่มีคุณภาพในวันหน้าสู่สังคมที่เข้มแข็งต่อไป | กองการศึกษา ศาสนาและวัฒนธรรม |
| 10  | โครงการก่อสร้างอาคารศูนย์เรียนรู้ชุมชน บ้านเหล่านกชุม หมู่ที่ 4                              | เพื่อให้ประชาชนในหมู่ที่ 4 มีอาคารศูนย์เรียนรู้ชุมชนที่ได้มาตรฐาน  | ดำเนินการก่อสร้างอาคารศูนย์เรียนรู้ชุมชน จำนวน 1 หลัง พิกัดจุดดำเนินการ N 16°22,169' , E 102°52.877' |                      | 300,000       |               |               | จำนวนอาคารศูนย์เรียนรู้ที่ก่อสร้างได้ต่อเป้าหมายการดำเนินการตามโครงการ        |  | กองช่าง                      |
| รวม | 10 โครงการ   |  |  | 525,000              | 825,000       | 525,000       | 525,000       |   |  |                              |

## 5. ยุทธศาสตร์การพัฒนาลังคมและชุมชนเข้มแข็ง

### 5.2 แนวทางการพัฒนา ส่งเสริมและสนับสนุนการสืบสาน อนุรักษ์ประเพณีวัฒนธรรม และภูมิปัญญาท้องถิ่น เพื่อสร้างความสามัคคีต่อชุมชนเข้มแข็งยั่งยืน

| ที่ | โครงการ   | วัตถุประสงค์  | เป้าหมาย<br>(ผลผลิตโครงการ)   | งบประมาณและที่ผ่านมา |               |               |               | ตัวชี้วัด<br>(KPI)  | ผลลัพธ์ที่คาดว่าจะได้รับ   | หน่วยงาน<br>รับผิดชอบหลัก    |
|-----|---|---|---|----------------------|---------------|---------------|---------------|---|--|------------------------------|
|     |   |   |   | 2561<br>(บาท)        | 2562<br>(บาท) | 2563<br>(บาท) | 2564<br>(บาท) |   |  |                              |
| 1   | โครงการสืบสานประเพณีรดน้ำคำหัวขอพรผู้สูงอายุเนื่องในเทศกาลวันสงกรานต์                     | เพื่อรักษาขนบธรรมเนียมประเพณีอันดีงามของไทยและสร้างขวัญกำลังใจให้แก่ผู้สูงอายุ                                | ดำเนินการจัดกิจกรรมรดน้ำคำหัวขอพรผู้สูงอายุในเขตพื้นที่ตำบลคอนหัน จำนวน 1 ครั้ง | 30,000               | 30,000        | 30,000        | 30,000        | จำนวนของผู้สูงอายุที่เข้าร่วมกิจกรรม                      | ผู้สูงอายุมีขวัญกำลังใจผู้สูงอายุที่เข้มแข็งยั่งยืน                                    | กองการศึกษา ศาสนาและวัฒนธรรม |
| 2   | โครงการจัดงานวันคล้ายวันพระราชสมภพพระบาทสมเด็จพระเจ้าอยู่หัว รัชกาลที่ 9 “วันพ่อแห่งชาติ” | เพื่อจัดงานเฉลิมพระเกียรติและ ส่งเสริมและสนับสนุนการเชิดชูพ่อดีเด่น ในตำบลคอนหัน และส่งเสริมการกตัญญูต่อบิดา  | ดำเนินการจัดงานพิธีและจัดงานวันพ่อแห่งชาติ จำนวน 1 ครั้ง                        | 50,000               | 50,000        | 50,000        | 50,000        | จำนวนของประชาชนที่เข้าร่วมกิจกรรมต่อประชากรทั้งหมดของตำบล | ประชาชนทุกคนสำนึกในพระมหากรุณาธิคุณและบุตรหลานในตำบลคอนหันมีความกตัญญูต่อบิดาของตนเอง  | สำนักงานปลัด                 |
| 3   | โครงการจัดงานเฉลิมพระเกียรติสมเด็จพระนางเจ้าฯ พระบรมราชินีนาถ 12 สิงหาคม “วันแม่แห่งชาติ” | เพื่อจัดงานเฉลิมพระเกียรติและ ส่งเสริมและสนับสนุนการเชิดชูแม่ดีเด่น ในตำบลคอนหัน และส่งเสริมการกตัญญูต่อมารดา | ดำเนินการจัดงานเฉลิมพระเกียรติ และจัดงานวันแม่แห่งชาติ จำนวน 1 ครั้ง            | 50,000               | 50,000        | 50,000        | 50,000        | จำนวนของประชาชนที่เข้าร่วมกิจกรรมต่อประชากรทั้งหมดของตำบล | ประชาชนทุกคนสำนึกในพระมหากรุณาธิคุณและบุตรหลานในตำบลคอนหันมีความกตัญญูต่อมารดาของตนเอง | สำนักงานปลัด                 |

## 5. ยุทธศาสตร์การพัฒนาลังคมและชุมชนเข้มแข็ง

### 5.2 แนวทางการพัฒนา ส่งเสริมและสนับสนุนการสืบสาน อนุรักษ์ประเพณีวัฒนธรรม และภูมิปัญญาท้องถิ่น เพื่อสร้างความสามัคคีต่อชุมชนเข้มแข็งยั่งยืน

| ที่ | โครงการ   | วัตถุประสงค์   | เป้าหมาย<br>(ผลผลิตโครงการ)  | งบประมาณและที่ผ่านมา |               |               |               | ตัวชี้วัด<br>(KPI)                                       | ผลลัพธ์ที่คาดว่าจะได้รับ  | หน่วยงาน<br>รับผิดชอบหลัก    |
|-----|---|--|--|----------------------|---------------|---------------|---------------|--|---|------------------------------|
|     |   |  |  | 2561<br>(บาท)        | 2562<br>(บาท) | 2563<br>(บาท) | 2564<br>(บาท) |  |   |                              |
| 4   | โครงการฝึกอบรมเยาวชน ประชาชน เข้าค่ายธรรมะ คุณธรรมและจริยธรรม | เพื่อให้เยาวชนในตำบลมีธรรมะ คุณธรรมและจริยธรรม เป็นคนดีในสังคม                               | ดำเนินการจัดอบรมเยาวชน ปีละ 1 รุ่น ๆ ละ 50 คน  | 30,000               | 30,000        | 30,000        | 30,000        | จำนวนของเยาวชน ประชาชนที่เข้ารับการฝึกอบรม               | เยาวชนเป็นผู้มีธรรมะ มีคุณธรรมและจริยธรรม เป็นคนดีในสังคม             | กองการศึกษา ศาสนาและวัฒนธรรม |
| 5   | โครงการจัดงานประเพณีท้องถิ่น และพิธีกรรมทางศาสนา              | เพื่อส่งเสริมและสนับสนุนให้ประชาชนร่วมสืบทอดพระศาสนาและสืบสานประเพณีอันดีงามของท้องถิ่นสืบไป | ดำเนินการจัดงานประเพณีท้องถิ่นและพิธีกรรมทางศาสนา ประจำปีงบประมาณ 2560 จำนวน 2 ครั้ง | 40,000               | 40,000        | 40,000        | 40,000        | จำนวนของประชาชนที่เข้าร่วมงาน ประเพณีและพิธีกรรมทางศาสนา | ประชาชนตำบลคอนหันร่วมสืบสานประเพณีอันดีงามของท้องถิ่นและมีความสามัคคี | กองการศึกษา ศาสนาและวัฒนธรรม |
| รวม | 5 โครงการ   |  |  | 200,000              | 200,000       | 200,000       | 200,000       |  |   |                              |

## 5. ยุทธศาสตร์การพัฒนาลังคมและชุมชนเข้มแข็ง

### 5.3 แนวทางการพัฒนา ส่งเสริมและสนับสนุนการสร้างความเข้มแข็งแบบมีส่วนร่วมเพื่อเตรียมความพร้อมและเฝ้าระวังภัยต่าง ๆ ของชุมชน

| ที่ | โครงการ  | วัตถุประสงค์   | เป้าหมาย<br>(ผลผลิตโครงการ)   | งบประมาณและที่ผ่านมา |               |               |               | ตัวชี้วัด<br>(KPI)                                    | ผลลัพธ์ที่คาดว่าจะได้รับ                       | หน่วยงาน<br>รับผิดชอบหลัก |
|-----|--|--|---|----------------------|---------------|---------------|---------------|---|--|---------------------------|
|     |  |  |   | 2561<br>(บาท)        | 2562<br>(บาท) | 2563<br>(บาท) | 2564<br>(บาท) |   |  |                           |
| 1   | โครงการป้องกันและลดอุบัติเหตุทางถนนในช่วงเทศกาลต่าง ๆ    | เพื่อเฝ้าระวังป้องกันการเกิดอุบัติเหตุ สร้างสังคมและชุมชนให้เข้มแข็ง | ดำเนินการจัดหาวัสดุ อุปกรณ์และตั้งจุดตรวจ/จุดสกัด จุดใหญ่หน้า รพ.สต.หนองหญ้าแพรก ในช่วงเทศกาลต่าง ๆ ปี ละ 2 ครั้ง | 20,000               | 20,000        | 20,000        | 20,000        | จำนวนการตั้งจุดตรวจ/จุดสกัดที่ดำเนินการได้ต่อเป้าหมาย | ไม่มีการเกิดอุบัติเหตุในเขตพื้นที่ ออบต.คอนหัน | สำนักงานปลัด              |
| 2   | โครงการฝึกอบรมสร้างเยาวชนต้นแบบเอาชนะยาเสพติด ตำบลคอนหัน | เพื่อให้สร้างเยาวชนต้นแบบร่วมทำให้สังคมและชุมชนเข้มแข็ง              | จัดอบรมเยาวชนเป็นบุคคลต้นแบบเอาชนะยาเสพติด จำนวน 2 รุ่น ๆ ละ 30 คน  | 35,000               | 35,000        | 35,000        | 35,000        | จำนวนเยาวชนที่เข้าร่วมฝึกอบรม                         | ตำบลคอนหันปลอดยาเสพติด                         | สำนักงานปลัด              |
| 3   | โครงการฝึกอบรมขับเคลื่อนกลยุทธ์เสริมสร้างวินัยจราจร      | เพื่อส่งเสริมให้ประชาชนเคารพกฎจราจรและทำให้สังคมและชุมชนเข้มแข็ง     | จัดอบรมให้ประชาชนทั่วไป จำนวน 1 รุ่น ๆ ละ 100 คน  | 30,000               | 30,000        | 30,000        | 30,000        | จำนวนประชาชนที่เข้ารับการฝึกอบรมต่อเป้าหมายดำเนินการ  | ไม่มีการเกิดอุบัติเหตุในเขตพื้นที่ ออบต.คอนหัน | สำนักงานปลัด              |

## 5. ยุทธศาสตร์การพัฒนาสังคมและชุมชนเข้มแข็ง

### 5.3 แนวทางการพัฒนา ส่งเสริมและสนับสนุนการสร้างความเข้มแข็งแบบมีส่วนร่วมเพื่อเตรียมความพร้อมและเฝ้าระวังภัยต่าง ๆ ของชุมชน

| ที่ | โครงการ  | วัตถุประสงค์  | เป้าหมาย<br>(ผลผลิตโครงการ)   | งบประมาณและที่ผ่านมา |               |               |               | ตัวชี้วัด<br>(KPI)                                    | ผลลัพธ์ที่คาดว่าจะได้รับ  | หน่วยงาน<br>รับผิดชอบหลัก |
|-----|--|---|---|----------------------|---------------|---------------|---------------|---|---|---------------------------|
|     |  |   |   | 2561<br>(บาท)        | 2562<br>(บาท) | 2563<br>(บาท) | 2564<br>(บาท) |   |   |                           |
| 4   | โครงการฝึกอบรมเพิ่มศักยภาพอาสาสมัครป้องกันภัยฝ่ายพลเรือน (อปพร.)                 | เพื่อเพิ่มพูนความรู้ให้แก่สมาชิกอาสาสมัครป้องกันภัยฝ่ายพลเรือน ตำบลคอนหัน เพิ่มขึ้น           | ดำเนินการจัดฝึกอบรมเพิ่มศักยภาพอาสาสมัครป้องกันภัยฝ่ายพลเรือน จำนวน 2 รุ่น  | 170,000              |               | 170,000       |               | จำนวน อปพร. ผู้เข้ารับการฝึกอบรมต่อเป้าหมาย ดำเนินการ | อปพร. มีความพร้อมและเทคนิคในการปฏิบัติงานที่เหมาะสมเมื่อเกิดสาธารณภัย | สำนักงานปลัด              |
| 5   | โครงการจัดซื้อเสื้อกันหนาว / เครื่องกันหนาว เพื่อผู้ประสบภัยหนาวในเขต อบต.คอนหัน | เพื่อบรรเทาความเดือดร้อนให้แก่ประชาชนที่ประสบภัยหนาวในตำบลคอนหัน                              | ดำเนินการจัดซื้อเสื้อกันหนาว / เครื่องกันหนาวให้ผู้ประสบภัยในตำบลคอนหัน โดยจะดำเนินการได้ตามประกาศภัยหนาวของจังหวัด | 100,000              | 100,000       | 100,000       | 100,000       | จำนวนของประชาชนที่ได้รับการช่วยเหลือต่อประชาชนทั้งหมด | ประชาชนได้รับการบรรเทาสาธารณภัย และสังคมเกิดความเข้มแข็ง              | สำนักงานปลัด              |
| 6   | โครงการรณรงค์ป้องกันและกำจัดโรคพิษสุนัขบ้าในตำบลคอนหัน                           | เพื่อจัดหน่วยบริการให้ความรู้และรณรงค์ป้องกันโรคพิษสุนัขบ้า สร้างสังคมและชุมชนน่าอยู่เข้มแข็ง | จัดหน่วยบริการรณรงค์ป้องกันและกำจัดโรคพิษสุนัขบ้าในตำบลคอนหัน หมู่ที่ 1 - 15  | 20,000               | 20,000        | 20,000        | 20,000        | จำนวนหมู่บ้านที่ออกพื้นที่รณรงค์ป้องกันโรคพิษสุนัขบ้า | ตำบลคอนหันปลอดโรคพิษสุนัขบ้าสร้างสังคมและชุมชนเข้มแข็ง                | สำนักงานปลัด              |

## 5. ยุทธศาสตร์การพัฒนาสังคมและชุมชนเข้มแข็ง

### 5.3 แนวทางการพัฒนา ส่งเสริมและสนับสนุนการสร้างความเข้มแข็งแบบมีส่วนร่วมเพื่อเตรียมความพร้อมและเฝ้าระวังภัยต่าง ๆ ของชุมชน

| ที่ | โครงการ  | วัตถุประสงค์  | เป้าหมาย<br>(ผลผลิตโครงการ)  | งบประมาณและที่ผ่านมา |               |               |               | ตัวชี้วัด<br>(KPI)  | ผลลัพธ์ที่คาดว่าจะได้รับ                   | หน่วยงาน<br>รับผิดชอบหลัก |
|-----|--|---|--|----------------------|---------------|---------------|---------------|---|--|---------------------------|
|     |  |   |  | 2561<br>(บาท)        | 2562<br>(บาท) | 2563<br>(บาท) | 2564<br>(บาท) |   |  |                           |
| 7   | โครงการส่งเสริมสนับสนุนการดำเนินงานผู้ประสานงานพลังแผ่นดินเอาชนะยาเสพติด (25 ตำบลประด) | เพื่อส่งเสริมให้ประชาชนมีส่วนร่วมป้องกันปัญหาเสพติดและร่วมสร้างสังคมและชุมชนให้เข้มแข็ง | ดำเนินการจัดฝึกอบรมและสร้างเครือข่ายประชาชนด้านยาเสพติดจำนวน 2 รุ่น และสนับสนุนทุกหมู่บ้านจัดประชุมหมู่บ้านป้องกันปัญหาเสพติดภายในหมู่บ้าน | 30,000               | 30,000        | 30,000        | 30,000        | จำนวนผู้ที่เข้ารับการฝึกอบรมต่อเป้าหมายผู้ประสานงานพลังแผ่นดินทั้งหมด   | สังคมและชุมชนมีความเข้มแข็งปลอดภัยยาเสพติด | สำนักงานปลัด              |
| 8   | โครงการบำบัดเยียวยาลูกหลานค้ายาเสพติดตำบลคอนหัน  | เพื่อให้ประชาชนมีส่วนร่วมทำให้สังคมและชุมชนเข้มแข็ง                                     | ดำเนินการจัดส่งผู้ติดยาเสพติดเข้ารับการบำบัดฟื้นฟูและคืนสู่สังคมจำนวน 1 รุ่น ๆ ละ 50 คน  | 105,000              |               |               |               | จำนวนผู้ที่ติดยาเสพติดทั้งหมดที่สำรวจพบเจอเข้ารับการบำบัดได้ตามเป้าหมาย | สังคมและชุมชนมีความเข้มแข็งปลอดภัยยาเสพติด | สำนักงานปลัด              |
| 9   | โครงการรณรงค์ป้องกันปัญหาเสพติดในเขตพื้นที่ตำบลคอนหัน                                  | เพื่อดำเนินการรณรงค์ป้องกันปัญหาเสพติดในเขตพื้นที่รับผิดชอบของ อบต.คอนหัน               | ดำเนินการจัดกิจกรรมรณรงค์ป้องกันปัญหาเสพติดในเขตพื้นที่รับผิดชอบของ อบต.คอนหัน   | 20,000               | 20,000        | 20,000        | 20,000        | จำนวนการจัดกิจกรรมรณรงค์ต่อเป้าหมายทั้งหมด                              | ชุมชนเข้มแข็งปลอดภัยจากปัญหาเสพติด         | สำนักงานปลัด              |



## 5. ยุทธศาสตร์การพัฒนาสังคมและชุมชนเข้มแข็ง

### 5.3 แนวทางการพัฒนา ส่งเสริมและสนับสนุนการสร้าง ความเข้มแข็งแบบมีส่วนร่วมเพื่อเตรียมความพร้อมและเฝ้าระวังภัยต่าง ๆ ของชุมชน

| ที่ | โครงการ   | วัตถุประสงค์  | เป้าหมาย<br>(ผลผลิตโครงการ)   | งบประมาณและที่ผ่านมา |               |               |               | ตัวชี้วัด<br>(KPI)                                       | ผลลัพธ์ที่คาดว่าจะได้รับ                         | หน่วยงาน<br>รับผิดชอบหลัก |
|-----|---|---|---|----------------------|---------------|---------------|---------------|--|--|---------------------------|
|     |   |   |   | 2561<br>(บาท)        | 2562<br>(บาท) | 2563<br>(บาท) | 2564<br>(บาท) |  |  |                           |
| 10  | โครงการฝึกซ้อมแผนป้องกันสาธารณภัยที่มีความเสี่ยงในพื้นที่ตำบลคอนหัน | เพื่อให้ประชาชนมีส่วนร่วมทำให้สังคมและชุมชนเข้มแข็ง | ดำเนินการจัดฝึกซ้อมแผนป้องกันสาธารณภัย เช่น ซ้อมแผนป้องกันภัย น้ำท่วม อัคคีภัย วาตภัย และภัยอื่น ๆ ปีละ 1 ครั้ง | 50,000               | 50,000        | 50,000        | 50,000        | การฝึกซ้อมตามแผนที่กำหนดไว้ต่อเป้าหมายการดำเนินการทั้งปี | สังคมมีความพร้อมในการเตรียมรับมือสาธารณภัยต่าง ๆ | สำนักงานปลัด              |
| รวม | 10 โครงการ  |   |   | 580,000              | 305,000       | 475,000       | 305,000       |  |  |                           |

**รายละเอียดโครงการพัฒนา**  
**แผนพัฒนาท้องถิ่นสี่ปี (พ.ศ. 2561 – 2564)**  
**สำหรับ องค์กรปกครองท้องถิ่นดำเนินการ**

**องค์การบริหารส่วนตำบลคอนหัน อำเภอเมือง จังหวัดขอนแก่น**

ยุทธศาสตร์จังหวัดที่ 6 การพัฒนาการบริหารภาครัฐ

- ยุทธศาสตร์การพัฒนาของ อปท.ในเขตจังหวัดที่ 8 การพัฒนาการบริหารภาครัฐ

**6. ยุทธศาสตร์การพัฒนาการบริหารจัดการที่ดี**

6.1 แนวทางการพัฒนา การพัฒนาระบบการบริหารงานราชการและการบริการประชาชนรวมทั้งพัฒนาอาคารสถานที่ราชการให้มีความพร้อมในการให้บริการ

| ที่ | โครงการ  | วัตถุประสงค์  | เป้าหมาย<br>(ผลผลิตโครงการ)   | งบประมาณและที่ผ่านมา |               |               |               | ตัวชี้วัด<br>(KPI)                                       | ผลลัพธ์ที่คาดว่าจะได้รับ  | หน่วยงาน<br>รับผิดชอบหลัก |
|-----|--|---|---|----------------------|---------------|---------------|---------------|--|---|---------------------------|
|     |  |   |   | 2561<br>(บาท)        | 2562<br>(บาท) | 2563<br>(บาท) | 2564<br>(บาท) |  |   |                           |
| 1   | โครงการ อบต.เคลื่อนที่ให้บริการประชาชนตำบลคอนหัน           | เพื่อจัดหน่วยเคลื่อนที่ออกไปให้บริการเกี่ยวกับภารกิจของ อบต.คอนหัน                                | ดำเนินการจัดหน่วยบริการเคลื่อนที่ออกไปให้บริการแก่ประชาชนทุกหมู่บ้าน หมู่ที่ 1 - 15   | 20,000               | 20,000        | 20,000        | 20,000        | ร้อยละของประชาชนที่ได้รับบริการสาธารณะจากหน่วยเคลื่อนที่ | ประชาชนได้รับความสะดวกในบริการและมี ความพึงพอใจในการให้บริการ     | สำนักงานปลัด              |
| 2   | โครงการจัดหน่วยบริการรับชำระภาษีเคลื่อนที่ให้บริการประชาชน | เพื่อจัดหน่วยบริการลงพื้นที่รับชำระภาษีอำนวยความสะดวกให้แก่ผู้เสียภาษีทุกหมู่บ้านในเขต อบต.คอนหัน | ดำเนินการจัดหน่วยบริการเคลื่อนที่ออกมารับชำระภาษีแก่ประชาชนทุกหมู่บ้าน หมู่ที่ 1 - 15 | 5,000                | 5,000         | 5,000         | 5,000         | ร้อยละของประชาชนที่เสียชำระภาษีกับหน่วยบริการ            | ประชาชนได้รับความสะดวกในการเสียภาษีและมีความพึงพอใจในการให้บริการ | กองคลัง                   |

## 6. ยุทธศาสตร์การพัฒนาระบบการบริหารจัดการที่ดี

### 6.1 แนวทางการพัฒนา การพัฒนาระบบการบริหารงานราชการและการบริการประชาชนรวมทั้งพัฒนาอาคารสถานที่ราชการให้มีความพร้อมในการให้บริการ

| ที่ | โครงการ   | วัตถุประสงค์   | เป้าหมาย<br>(ผลผลิตโครงการ)   | งบประมาณและที่ผ่านมา |               |               |               | ตัวชี้วัด<br>(KPI)   | ผลลัพธ์ที่คาดว่าจะได้รับ  | หน่วยงาน<br>รับผิดชอบหลัก |
|-----|---|--|---|----------------------|---------------|---------------|---------------|--|---|---------------------------|
|     |   |  |   | 2561<br>(บาท)        | 2562<br>(บาท) | 2563<br>(บาท) | 2564<br>(บาท) |  |   |                           |
| 3   | โครงการเพิ่มประสิทธิภาพการจัดเก็บรายได้ของ อบต. ดอนหัน  | เพื่อเพิ่มศักยภาพการจัดเก็บรายได้ของ อบต.ดอนหัน ให้เพิ่มมากขึ้นและมีไม่มีการค้างภาษี | ดำเนินการจัดทำเอกสารแผ่นพับ ป้าย ประชาสัมพันธ์เพื่อเพิ่มประสิทธิภาพการจัดเก็บภาษีทุกประเภท ปีละ 1 ครั้ง | 40,000               | 40,000        | 40,000        | 40,000        | ร้อยละของประชาชนที่ชำระภาษีให้แก่ อบต.ดอนหัน                   | อบต.ดอนหัน จัดเก็บภาษีได้เพิ่มมากขึ้นทุกปี                                    | กองคลัง                   |
| 4   | โครงการสำรวจตรวจสอบและจัดทำแผนที่แนวเขตปกครองตำบลคอนหัน | เพื่อให้ อบต.คอนหัน มีข้อมูลในการปฏิบัติงานและข้อมูลในการให้บริการ                   | ดำเนินการสำรวจตรวจสอบและจัดทำแผนที่แนวเขตปกครองตำบลคอนหัน จำนวน 1 ครั้ง                                 | 50,000               |               |               |               | จำนวนแผนที่แนวเขตพื้นที่ที่ดำเนินการได้ต่อเป้าหมายการดำเนินการ | อบต.คอนหันมีแนวเขตพื้นที่ที่ชัดเจน เพื่อสนับสนุนการดำเนินการให้บริการ สาธารณะ | กองช่าง                   |
| 5   | โครงการก่อสร้างอาคารเก็บน้ำประจำ อบต. ดอนหัน            | เพื่อให้อบต.คอนหันมีเครื่องมือที่พร้อมในการให้บริการและช่วยในกรณีเกิดปัญหาภัยแล้ง    | ดำเนินการก่อสร้างอาคารเก็บน้ำ (แทงน้ำ) จำนวน 1 แห่ง ณ ที่ทำการ อบต.คอนหัน                               | 150,000              |               |               |               | จำนวนแทงน้ำที่ก่อสร้างได้ต่อความต้องการทั้งหมด                 | อบต.คอนหันมีเครื่องมือที่พร้อมให้บริการประชาชน                                | กองช่าง                   |

## 6. ยุทธศาสตร์การพัฒนาระบบการบริหารจัดการที่ดี

### 6.1 แนวทางการพัฒนา การพัฒนาระบบการบริหารงานราชการและการบริการประชาชนรวมทั้งพัฒนาอาคารสถานที่ราชการให้มีความพร้อมในการให้บริการ

| ที่ | โครงการ   | วัตถุประสงค์  | เป้าหมาย<br>(ผลผลิตโครงการ)               | งบประมาณและที่ผ่านมา |               |               |               | ตัวชี้วัด<br>(KPI)                                    | ผลลัพธ์ที่คาดว่าจะได้รับ  | หน่วยงาน<br>รับผิดชอบหลัก |
|-----|---|---|---|----------------------|---------------|---------------|---------------|---|---|---------------------------|
|     |   |   |   | 2561<br>(บาท)        | 2562<br>(บาท) | 2563<br>(บาท) | 2564<br>(บาท) |   |   |                           |
| 6   | โครงการปรับปรุงอาคารศูนย์เทคโนโลยีที่ทันสมัย ประจำ อบต.คอนหัน | เพื่อให้ อบต.คอนหัน มีอาคารสถานที่ที่พร้อมปฏิบัติราชการ และให้บริการประชาชน | ดำเนินการปรับปรุงอาคารศูนย์ฯ จำนวน 1 แห่ง | 250,000              |               |               |               | จำนวนอาคารศูนย์ที่ปรับปรุงได้ต่อเป้าหมาย การดำเนินการ | อบต.คอนหันมีสถานที่พร้อมให้บริการ และประชาชนมีความพึงพอใจต่อบริการของ อบต.คอนหันมากที่สุด | กองช่าง                   |
| รวม | 6 โครงการ   |   |   | 515,000              | 65,000        | 65,000        | 65,000        |   |   |                           |

## 6. ยุทธศาสตร์การพัฒนาระบบการบริหารจัดการที่ดี

### 6.2 แนวทางการพัฒนา ส่งเสริมและพัฒนาศักยภาพของบุคลากรด้านความรู้ ความสามารถ คุณธรรมจริยธรรมพร้อมที่จะปฏิบัติหน้าที่บริการประชาชน

| ที่ | โครงการ  | วัตถุประสงค์   | เป้าหมาย<br>(ผลผลิตโครงการ)   | งบประมาณและที่ผ่านมา |               |               |               | ตัวชี้วัด<br>(KPI)   | ผลลัพธ์ที่คาดว่าจะได้รับ   | หน่วยงาน<br>รับผิดชอบหลัก    |
|-----|--|--|---|----------------------|---------------|---------------|---------------|--|--|------------------------------|
|     |  |  |   | 2561<br>(บาท)        | 2562<br>(บาท) | 2563<br>(บาท) | 2564<br>(บาท) |  |  |                              |
| 1   | โครงการฝึกอบรมหลักสูตรระเบียบกฎหมาย เกี่ยวกับการปฏิบัติงานสำหรับผู้บริหารและสมาชิกสภาองค์การบริหารส่วนตำบลคอนหัน             | เพื่อเพิ่มพูนความรู้เกี่ยวกับกฎ ระเบียบในการปฏิบัติงานสำหรับผู้บริหารและสมาชิกสภา อบต.           | ดำเนินการจัดฝึกอบรมสมาชิกสภาท้องถิ่น จำนวน 30 คน และผู้บริหาร 4 คน จำนวน 1 ครั้ง                                | 50,000               |               | 50,000        |               | จำนวนของสมาชิกสภาท้องถิ่นและผู้บริหารที่เข้ารับการฝึกอบรม              | ผู้บริหารและสมาชิกสภาท้องถิ่นมีความรู้ความเข้าใจในระเบียบเกี่ยวกับการประชุมสภา | สำนักงานปลัด                 |
| 2   | โครงการฝึกอบรมเพิ่มพูนความรู้และเพิ่มศักยภาพการปฏิบัติหน้าที่ของพนักงานส่วนตำบล , ลูกจ้างประจำและพนักงานจ้างในหลักสูตรต่าง ๆ | เพื่อเพิ่มพูนความรู้และเพิ่มศักยภาพการปฏิบัติงานสำหรับพนักงานส่วนตำบล ลูกจ้างประจำและพนักงานจ้าง | ดำเนินการจัดฝึกอบรมหลักสูตรต่าง ๆ สำหรับพนักงานส่วนตำบล ลูกจ้างประจำและพนักงานจ้าง จำนวน 61 คน จำนวน 2 หลักสูตร | 50,000               | 50,000        | 50,000        | 50,000        | จำนวนของพนักงานส่วนตำบล ลูกจ้างประจำและพนักงานจ้างที่เข้ารับการฝึกอบรม | พนักงานส่วนตำบล ลูกจ้างประจำและพนักงานจ้างสามารถปฏิบัติงานได้อย่างถูกต้อง      | สำนักงานปลัด                 |
| 3   | โครงการฝึกอบรมและศึกษาดูงานเพื่อเพิ่มพูนประสิทธิภาพการปฏิบัติงานบุคลากรครูผู้ดูแลเด็กของ อบต.คอนหัน                          | เพื่อเพิ่มพูนความรู้และเพิ่มศักยภาพการปฏิบัติงานสำหรับบุคลากรครู                                 | ดำเนินการจัดฝึกอบรมหลักสูตรต่าง ๆ สำหรับบุคลากรครู จำนวน 9 คน   | 50,000               | 50,000        | 50,000        | 50,000        | จำนวนของบุคลากรครูที่เข้ารับการฝึกอบรม                                 | บุคลากรครูมีทักษะในสอนเด็กเล็กเพิ่มมากขึ้น                                     | กองการศึกษา ศาสนาและวัฒนธรรม |

## 6. ยุทธศาสตร์การพัฒนาระบบบริหารจัดการที่ดี

### 6.2 แนวทางการพัฒนา ส่งเสริมและพัฒนาศักยภาพของบุคลากรด้านความรู้ ความสามารถ คุณธรรมจรรยาบรรณพร้อมที่จะปฏิบัติหน้าที่บริการประชาชน

| ที่ | โครงการ   | วัตถุประสงค์   | เป้าหมาย<br>(ผลผลิตโครงการ)  | งบประมาณและที่ผ่านมา |               |               |               | ตัวชี้วัด<br>(KPI)                  | ผลลัพธ์ที่คาดว่าจะได้รับ   | หน่วยงาน<br>รับผิดชอบหลัก |
|-----|---|--|--|----------------------|---------------|---------------|---------------|-------------------------------------|--|---------------------------|
|     |   |  |  | 2561<br>(บาท)        | 2562<br>(บาท) | 2563<br>(บาท) | 2564<br>(บาท) |                                     |  |                           |
| 4   | โครงการฝึกอบรมเพิ่มศักยภาพการปฏิบัติงานของพนักงานเกี่ยวกับระบบบัญชีขององค์กรปกครองส่วนท้องถิ่น (e-laas) | เพื่อฝึกอบรมเพิ่มพูนความรู้การเข้าใช้งานระบบบัญชีองค์กรปกครองส่วนท้องถิ่น (e-laas) ทุกส่วนราชการ | ดำเนินการจัดฝึกอบรมการใช้งานระบบบัญชีองค์กรปกครองส่วนท้องถิ่น (e-laas) จำนวน 1 รุ่น ผู้เข้ารับการอบรมจากทุกส่วนราชการที่เกี่ยวข้อง | 10,000               |               |               |               | จำนวนของพนักงานที่เข้ารับการฝึกอบรม | พนักงาน อบต. ดอนหัน ใช้งานระบบบัญชี (e-laas) ได้อย่างถูกต้องทุกขั้นตอน | กองคลัง                   |
| รวม | 4 โครงการ   |  |  | 160,000              | 100,000       | 150,000       | 100,000       |                                     |  |                           |

แผนพัฒนาท้องถิ่นสี่ปี พ.ศ. 2561 – 2564

สำหรับ อุดหนุนองค์กรปกครองส่วนท้องถิ่น ส่วนราชการ รัฐวิสาหกิจ องค์กรประชาชน

## รายละเอียดโครงการพัฒนา

### แผนพัฒนาท้องถิ่นสี่ปี (พ.ศ. 2561 – 2564)

สำหรับ อุดหนุนองค์กรปกครองท้องถิ่น ส่วนราชการ รัฐวิสาหกิจ องค์กรประชาชน

องค์การบริหารส่วนตำบลดอนหัน อำเภอเมือง จังหวัดขอนแก่น

ยุทธศาสตร์จังหวัดที่ 5 การเพิ่มศักยภาพของเมืองเพื่อเชื่อมโยงโอกาสจากกลุ่มประเทศอนุภูมิภาคกลุ่มน้ำโขงและอาเซียน

- ยุทธศาสตร์การพัฒนาของ อปท.ในเขตจังหวัดที่ 7 การเสริมสร้างทุนทางสังคมให้เข้มแข็ง

#### 1. ยุทธศาสตร์การพัฒนาโครงสร้างพื้นฐานและระบบสาธารณูปโภคสาธารณูปการ

##### 1.2 แนวทางการพัฒนา จัดให้มีและบำรุงรักษาระบบสาธารณูปโภคสาธารณูปการที่ได้มาตรฐาน

| ที่ | โครงการ   | วัตถุประสงค์   | เป้าหมาย<br>(ผลผลิตโครงการ)   | งบประมาณและที่ผ่านมา |               |               |               | ตัวชี้วัด<br>(KPI)   | ผลลัพธ์ที่คาดว่าจะได้รับ                      | หน่วยงาน<br>รับผิดชอบหลัก |
|-----|---|--|---|----------------------|---------------|---------------|---------------|--|---|---------------------------|
|     |   |  |   | 2561<br>(บาท)        | 2562<br>(บาท) | 2563<br>(บาท) | 2564<br>(บาท) |  |   |                           |
| 1   | โครงการขยายเขตไฟฟ้าแรงดันต่ำพร้อมติดตั้งไฟฟ้าแสงสว่างบ้านดอนหัน หมู่ที่ 1 สายบ้านดอนหัน – บ้านสว่างมรรคา (บ้านนายก - ขอนแก่นทูปตึก) | เพื่อให้ประชาชนในหมู่ที่ 1 มีสาธารณูปโภคสาธารณูปการที่ได้มาตรฐาน และมีความปลอดภัยในยามค่ำคืน | ขยายไฟฟ้าแรงดันต่ำระยะทาง 300 เมตร ติดตั้งไฟฟ้าแสงสว่างจำนวน 1 จุด พิกัดจุดดำเนินการ (จุดเริ่มต้นโครงการ) N 16°20.116' , E 102°51.011' พิกัดจุดดำเนินการ (จุดสิ้นสุดโครงการ) N 16°19.970' , E 102°50.999' พิกัดจุดดำเนินการติดตั้งไฟฟ้าแสงสว่าง N 16°20.020' , E 102°5.994' | 140,000              |               |               |               | ระยะทางที่ขยายเขตไฟฟ้าได้ต่อเป้าหมายการดำเนินการของโครงการ | ประชาชนในหมู่ที่ 1 มีระบบไฟฟ้าใช้อย่างทั่วถึง | กองช่าง                   |



# 1. ยุทธศาสตร์การพัฒนาโครงสร้างพื้นฐานและระบบสาธารณูปโภคสาธารณูปการ

## 1.2 แนวทางการพัฒนา จัดให้มีและบำรุงรักษาระบบสาธารณูปโภคสาธารณูปการที่ได้มาตรฐาน

| ที่ | โครงการ   | วัตถุประสงค์   | เป้าหมาย<br>(ผลผลิตโครงการ)  | งบประมาณและที่ผ่านมา |               |               |               | ตัวชี้วัด<br>(KPI)   | ผลลัพธ์ที่คาดว่าจะได้รับ  | หน่วยงาน<br>รับผิดชอบหลัก |
|-----|---|--|--|----------------------|---------------|---------------|---------------|--|---|---------------------------|
|     |   |  |  | 2561<br>(บาท)        | 2562<br>(บาท) | 2563<br>(บาท) | 2564<br>(บาท) |  |   |                           |
| 2   | โครงการขยายเขตไฟฟ้าเพื่อการเกษตร บ้านเหล่านกขุม หมู่ที่ 4 สายฝายน้อย – หนองไม้ล้ม                             | เพื่อให้ประชาชนมีระบบสาธารณูปโภคสาธารณูปการที่ได้มาตรฐาน                                     | ขยายเขตไฟฟ้าแรงสูงระยะ 700 เมตร ขยายเขตไฟฟ้าแรงต่ำระยะ 1000 เมตร หม้อแปลง 1 เครื่อง พิกัดเริ่มต้น (จุดเริ่มต้นโครงการแรงสูง) N 16°22.192' , E 102°53.428' พิกัดสิ้นสุด (จุดสิ้นสุดโครงการแรงสูง) N 16° 21.950' , E 102°53.550' | 795,000              |               |               |               | ระยะทางที่ขยายเขตไฟฟ้าได้ต่อเป้าหมายการดำเนินการของโครงการ       | ประชาชนในหมู่ที่ 4,12 มีระบบไฟฟ้าใช้อย่างทั่วถึง                | กองช่าง                   |
| 3   | โครงการขยายเขตไฟฟ้าแรงดันต่ำพร้อมติดตั้งไฟฟ้าแสงสว่าง บ้านคอนน้อย หมู่ที่ 6 สายศาลาประชาคม – สระประมงหมู่บ้าน | เพื่อให้ประชาชนในหมู่ที่ 6 มีสาธารณูปโภคสาธารณูปการที่ได้มาตรฐาน และมีความปลอดภัยในยามค่ำคืน | ขยายไฟฟ้าแรงดันต่ำระยะทาง 188 เมตร ติดตั้งไฟฟ้าแสงสว่างจำนวน 3 จุด พิกัดจุดดำเนินการ (จุดเริ่มต้นโครงการ) N 16°20.819' , E 102°51.418' พิกัดจุดดำเนินการ (จุดสิ้นสุดโครงการ) N 16° 20.908' , E 102°51.437'                     | 140,000              |               |               |               | จำนวนไฟฟ้าแสงสว่างที่ติดตั้งได้ต่อเป้าหมายการดำเนินการของโครงการ | ประชาชนในหมู่ที่ 6 มีระบบไฟฟ้าแสงสว่างใช้อย่างทั่วถึงและเหมาะสม | กองช่าง                   |

# 1. ยุทธศาสตร์การพัฒนาโครงสร้างพื้นฐานและระบบสาธารณูปโภคสาธารณูปการ

## 1.2 แนวทางการพัฒนา จัดให้มีและบำรุงรักษาระบบสาธารณูปโภคสาธารณูปการที่ได้มาตรฐาน

| ที่ | โครงการ   | วัตถุประสงค์   | เป้าหมาย<br>(ผลผลิตโครงการ)   | งบประมาณและที่ผ่านมา |               |               |               | ตัวชี้วัด<br>(KPI)   | ผลลัพธ์ที่คาดว่าจะได้รับ                                     | หน่วยงาน<br>รับผิดชอบหลัก |
|-----|---|--|---|----------------------|---------------|---------------|---------------|--|--|---------------------------|
|     |   |  |   | 2561<br>(บาท)        | 2562<br>(บาท) | 2563<br>(บาท) | 2564<br>(บาท) |  |  |                           |
| 4   | โครงการขยายไฟฟ้าแรงดันต่ำ + แรงดันสูง บ้านหนองหญ้าแพรก หมู่ที่ 11 สายหนองอีแก้ว | เพื่อให้ประชาชนมีระบบสาธารณูปโภคสาธารณูปการที่ได้มาตรฐาน | ขยายเขตไฟฟ้าแรงสูงระยะ 800 เมตร<br>ขยายเขตไฟฟ้าแรงต่ำระยะ 1,000 เมตร หม้อแปลง 1 เครื่อง พิกัดเริ่มต้น (จุดเริ่มต้นโครงการแรงสูง)<br>N 16°19.746' , E<br>102°52.166'<br>พิกัดสิ้นสุด (จุดสิ้นสุดโครงการแรงสูง)<br>N 16°19.895' , E<br>102°52.579'<br>พิกัดเริ่มต้น (จุดเริ่มต้นโครงการแรงต่ำ)<br>N 16°19.867' , E<br>102°52.474'<br>พิกัดสิ้นสุด (จุดสิ้นสุดโครงการแรงต่ำ)<br>N 16° 20.156' , E<br>102°52.929' | 955,000              |               |               |               | จำนวนไฟฟ้าแสงสว่างที่ติดตั้งได้ต่อเป้าหมายการดำเนินการของโครงการ | ประชาชนในหมู่ที่ 10, 11 มีระบบไฟฟ้าใช้อย่างทั่วถึงและเหมาะสม | กองช่าง                   |

## 1. ยุทธศาสตร์การพัฒนาโครงสร้างพื้นฐานและระบบสาธารณูปโภคสาธารณูปการ

### 1.2 แนวทางการพัฒนา จัดให้มีและบำรุงรักษาระบบสาธารณูปโภคสาธารณูปการที่ได้มาตรฐาน

| ที่ | โครงการ   | วัตถุประสงค์   | เป้าหมาย<br>(ผลผลิตโครงการ)  | งบประมาณและที่ผ่านมา |               |               |               | ตัวชี้วัด<br>(KPI)   | ผลลัพธ์ที่คาดว่าจะได้รับ                                | หน่วยงาน<br>รับผิดชอบหลัก |
|-----|---|--|--|----------------------|---------------|---------------|---------------|--|---|---------------------------|
|     |   |  |  | 2561<br>(บาท)        | 2562<br>(บาท) | 2563<br>(บาท) | 2564<br>(บาท) |  |   |                           |
| 5   | โครงการขยายเขตไฟฟ้าแรงต่ำเพื่อการเกษตร บ้านโนนเขวา หมู่ที่ 3 สายโนนบ้านน้อย-นาพ้อสุรสิทธิ์  | เพื่อให้ประชาชนมีระบบสาธารณูปโภคสาธารณูปการที่ได้มาตรฐาน | ขยายเขตไฟฟ้าแรงสูง+แรงต่ำ+หม้อแปลงแรงสูง 800 เมตร แรงต่ำ 200 เมตร พิกัดจุดดำเนินการ (จุดเริ่มต้นโครงการ) N 16°21.236' , E 102°53.121' พิกัดจุดดำเนินการ (จุดสิ้นสุดโครงการ) N 16°21.559' , E 102°53.861' |                      | 650,000       |               |               | ระยะทางที่ขยายเขตไฟฟ้าได้ต่อเป้าหมายการดำเนินการของโครงการ       | ประชาชนในหมู่ที่ 3 มีระบบไฟฟ้าใช้อย่างทั่วถึงและเหมาะสม | กองช่าง                   |
| 6   | โครงการขยายเขตไฟฟ้าแสงสว่าง บ้านเหล่านกขุม หมู่ที่ 4 จากเหล่านกขุม-โนนเขวา(น้ำคึมหายดทิพย์) | เพื่อให้ประชาชนมีระบบสาธารณูปโภคสาธารณูปการที่ได้มาตรฐาน | ขยายเขตไฟฟ้าแสงสว่างจำนวน 2 จุด พิกัดจุดดำเนินการ (จุดเริ่มต้นโครงการ) N 16°21.749' , E 102°52.908' พิกัดจุดดำเนินการ (จุดสิ้นสุดโครงการ) N 16°21.544' , E 102°52.894'                                   |                      | 20,000        |               |               | จำนวนไฟฟ้าแสงสว่างที่ติดตั้งได้ต่อเป้าหมายการดำเนินการของโครงการ | ประชาชนในตำบลคอนหันมีระบบไฟฟ้าใช้อย่างทั่วถึงและเหมาะสม | กองช่าง                   |

# 1. ยุทธศาสตร์การพัฒนาโครงสร้างพื้นฐานและระบบสาธารณูปโภคสาธารณูปการ

## 1.2 แนวทางการพัฒนา จัดให้มีและบำรุงรักษาระบบสาธารณูปโภคสาธารณูปการที่ได้มาตรฐาน

| ที่ | โครงการ   | วัตถุประสงค์  | เป้าหมาย<br>(ผลผลิตโครงการ)  | งบประมาณและที่ผ่านมา |               |               |               | ตัวชี้วัด<br>(KPI)   | ผลลัพธ์ที่คาดว่าจะได้รับ  | หน่วยงาน<br>รับผิดชอบหลัก |
|-----|---|---|--|----------------------|---------------|---------------|---------------|--|---|---------------------------|
|     |   |   |  | 2561<br>(บาท)        | 2562<br>(บาท) | 2563<br>(บาท) | 2564<br>(บาท) |  |   |                           |
| 7   | โครงการขยายเขตไฟฟ้าแรงต่ำ<br>หนองหญ้าแพรกหมู่ที่ 5<br>สาย 208 - หลุมหญ้าคา<br>(พ่อประสูติ - โรงงาน<br>ตุ๊กตา) | เพื่อให้ประชาชนใน<br>หมู่ที่ 5<br>มีระบบ<br>สาธารณูปโภค<br>สาธารณูปการที่ได้<br>มาตรฐาน | ขยายเขตไฟฟ้าแรงต่ำ<br>ระยะทางยาว 260 เมตร<br>พิกัดจุดดำเนินการ<br>(จุดเริ่มต้นโครงการ)<br>N 16°19.167' , E<br>102°51.811' พิกัดจุด<br>ดำเนินการ (จุดสิ้นสุด<br>โครงการ) N 16°19.028' ,<br>E 102°51.811'  |                      | 105,000       |               |               | จำนวนไฟฟ้า<br>แสงสว่างที่<br>ติดตั้งได้ต่อ<br>เป้าหมายการ<br>ดำเนินการของ<br>โครงการ | ประชาชนในหมู่<br>ที่ 5 มีระบบ<br>ไฟฟ้าแสงสว่างใช้<br>อย่างทั่วถึงและ<br>เหมาะสม | กองช่าง                   |
| 8   | โครงการขยายเขต<br>ไฟฟ้าแรงสูงเพื่อ<br>การเกษตร<br>บ้านสว่างมรรคา หมู่ที่<br>8 สายสว่าง - หนอง<br>แวง          | เพื่อให้ประชาชน<br>มีระบบ<br>สาธารณูปโภค<br>สาธารณูปการที่ได้<br>มาตรฐาน                | ขยายเขตไฟฟ้าแรงสูงระยะ<br>1500 เมตร<br>ขยายเขตไฟฟ้าแรงต่ำระยะ<br>2000 เมตร หม้อแปลง 1<br>เครื่อง พิกัดเริ่มต้น<br>(จุดเริ่มต้นโครงการแรงสูง)<br>N 16°19.619' , E<br>102°50.888' พิกัดสิ้นสุด<br>(จุดสิ้นสุดโครงการแรงสูง)<br>N 16°18.920' , E<br>102°50.468' |                      |               | 1,750,000     |               | ระยะทางที่ขยาย<br>เขตไฟฟ้าได้ต่อ<br>เป้าหมายการ<br>ดำเนินการของ<br>โครงการ           | ประชาชนในหมู่<br>ที่ 8 มีระบบ<br>ไฟฟ้าใช้อย่าง<br>ทั่วถึงและ<br>เหมาะสม         | กองช่าง                   |

# 1. ยุทธศาสตร์การพัฒนาโครงสร้างพื้นฐานและระบบสาธารณูปโภคสาธารณูปการ

## 1.2 แนวทางการพัฒนา จัดให้มีและบำรุงรักษาระบบสาธารณูปโภคสาธารณูปการที่ได้มาตรฐาน

| ที่ | โครงการ  | วัตถุประสงค์   | เป้าหมาย<br>(ผลผลิตโครงการ)  | งบประมาณและที่ผ่านมา |               |               |               | ตัวชี้วัด<br>(KPI)   | ผลลัพธ์ที่คาดว่าจะได้รับ                                 | หน่วยงาน<br>รับผิดชอบหลัก |
|-----|--|--|--|----------------------|---------------|---------------|---------------|--|--|---------------------------|
|     |  |  |  | 2561<br>(บาท)        | 2562<br>(บาท) | 2563<br>(บาท) | 2564<br>(บาท) |  |  |                           |
| 9   | โครงการขยายเขตไฟฟ้าแสงสว่าง บ้านท่าแร่ หมู่ที่ 10 สายชอยบ้านแม่ตึบ       | เพื่อให้ประชาชนมีระบบสาธารณูปโภคสาธารณูปการที่ได้มาตรฐาน | ขยายเขตไฟฟ้าแสงสว่างจำนวน 2 จุด<br>พิกัดจุดดำเนินการ (จุดเริ่มต้นโครงการ)<br>N 16°19'56.47" , E 102°52' 06.85"<br>พิกัดจุดดำเนินการ (จุดสิ้นสุดโครงการ)<br>N 16°19'57.35" , E 102°52' 06.55" |                      |               | 20,000        |               | ระยะทางที่ขยายเขตไฟฟ้าได้ต่อเป้าหมายการดำเนินการของโครงการ | ประชาชนในหมู่ที่ 10 มีระบบไฟฟ้าใช้อย่างทั่วถึงและเหมาะสม | กองช่าง                   |
| 10  | โครงการขยายเขตไฟฟ้าแรงต่ำ บ้านท่าแร่ หมู่ที่ 10 สายสวนพ่อเวช-สวนพ่อสำราญ | เพื่อให้ประชาชนมีระบบสาธารณูปโภคสาธารณูปการที่ได้มาตรฐาน | ขยายเขตไฟฟ้าแรงต่ำระยะทางยาว 300 เมตร<br>พิกัดจุดดำเนินการ (จุดเริ่มต้นโครงการ)<br>N 16°20.247' , E 102°52.450'<br>พิกัดจุดดำเนินการ (จุดสิ้นสุดโครงการ)<br>N 16°20.351' , E 102°52.576'     |                      |               | 112,000       |               | ระยะทางที่ขยายเขตไฟฟ้าได้ต่อเป้าหมายการดำเนินการของโครงการ | ประชาชนในหมู่ที่ 10 มีระบบไฟฟ้าใช้อย่างทั่วถึงและเหมาะสม | กองช่าง                   |

# 1. ยุทธศาสตร์การพัฒนาโครงสร้างพื้นฐานและระบบสาธารณูปโภคสาธารณูปการ

## 1.2 แนวทางการพัฒนา จัดให้มีและบำรุงรักษาระบบสาธารณูปโภคสาธารณูปการที่ได้มาตรฐาน

| ที่ | โครงการ  | วัตถุประสงค์   | เป้าหมาย<br>(ผลผลิตโครงการ)  | งบประมาณและที่ผ่านมา |               |               |               | ตัวชี้วัด<br>(KPI)   | ผลลัพธ์ที่คาดว่าจะได้รับ                                 | หน่วยงาน<br>รับผิดชอบหลัก |
|-----|--|--|--|----------------------|---------------|---------------|---------------|--|--|---------------------------|
|     |  |  |  | 2561<br>(บาท)        | 2562<br>(บาท) | 2563<br>(บาท) | 2564<br>(บาท) |  |  |                           |
| 11  | โครงการขยายไฟฟ้าแรงดันต่ำ บ้านเหล่าพัฒนา หมู่ที่ 12 สายสามแยกผนังกั้นน้ำชี-หนองหลุมเอียน | เพื่อให้ประชาชนมีระบบสาธารณูปโภคสาธารณูปการที่ได้มาตรฐาน | ขยายไฟฟ้าแรงต่ำเพื่อการเกษตรระยะทางยาว 500 เมตร พิกัดจุดดำเนินการ (จุดเริ่มต้นโครงการ) N 16°22.377', E 102°53.506' พิกัดจุดดำเนินการ (จุดสิ้นสุดโครงการ) N 16°22.633', E 102°53.759' |                      |               | 187,500       |               | ระยะทางที่ขยายเขตไฟฟ้าได้ต่อเป้าหมายการดำเนินการของโครงการ | ประชาชนในหมู่ที่ 12 มีระบบไฟฟ้าใช้อย่างทั่วถึงและเหมาะสม | กองช่าง                   |
| 12  | โครงการขยายไฟฟ้าแรงดันต่ำ บ้านดอนหัน หมู่ที่ 1 สายหนองงูเหลือม – หนองไฮ                  | เพื่อให้ประชาชนมีระบบสาธารณูปโภคสาธารณูปการที่ได้มาตรฐาน | ขยายเขตไฟฟ้าแรงต่ำระยะทาง 500 เมตร พิกัดจุดดำเนินการ (จุดเริ่มต้นโครงการ) N 16°20.865', E 102°52.193' พิกัดจุดดำเนินการ (จุดสิ้นสุดโครงการ) N 16°20.958', E 102°52.407'              |                      |               |               | 140,000       | ระยะทางที่ขยายเขตไฟฟ้าได้ต่อเป้าหมายการดำเนินการของโครงการ | ประชาชนในหมู่ที่ 1 มีระบบไฟฟ้าใช้อย่างทั่วถึงและเหมาะสม  | กองช่าง                   |

# 1. ยุทธศาสตร์การพัฒนาโครงสร้างพื้นฐานและระบบสาธารณูปโภคสาธารณูปการ

## 1.2 แนวทางการพัฒนา จัดให้มีและบำรุงรักษาระบบสาธารณูปโภคสาธารณูปการที่ได้มาตรฐาน

| ที่ | โครงการ  | วัตถุประสงค์   | เป้าหมาย<br>(ผลผลิตโครงการ)  | งบประมาณและที่ผ่านมา |               |               |               | ตัวชี้วัด<br>(KPI)   | ผลลัพธ์ที่คาดว่าจะได้รับ                                | หน่วยงาน<br>รับผิดชอบหลัก |
|-----|--|--|--|----------------------|---------------|---------------|---------------|--|---|---------------------------|
|     |  |  |  | 2561<br>(บาท)        | 2562<br>(บาท) | 2563<br>(บาท) | 2564<br>(บาท) |  |   |                           |
| 13  | โครงการขยายเขตไฟฟ้าแรงต่ำพร้อมแรงสูงบ้านดอนน้อย หมู่ที่ 6 สายหนองโพธิ์-ห้วยคูน | เพื่อให้ประชาชนมีระบบสาธารณูปโภคสาธารณูปการที่ได้มาตรฐาน | ขยายเขตไฟฟ้าแรงสูงระยะ 800 เมตร<br>ขยายเขตไฟฟ้าแรงต่ำระยะ 400 เมตร หม้อแปลง 1 เครื่อง พิกัดเริ่มต้น (จุดเริ่มต้นโครงการแรงสูง)<br>N 16°20.924' , E<br>102°51.417'<br>พิกัดสิ้นสุด (จุดสิ้นสุดโครงการแรงสูง)<br>N 16° 21.229' , E<br>102°51.169'<br>พิกัดเริ่มต้น (จุดเริ่มต้นโครงการแรงต่ำ)<br>N 16°21.283' , E<br>102°51.067'<br>พิกัดสิ้นสุด (จุดสิ้นสุดโครงการแรงต่ำ)<br>N 16° 21.408' , E<br>102°51.060' |                      |               |               | 1,075,000     | ระยะทางที่ขยายเขตไฟฟ้าได้ต่อเป้าหมายการดำเนินการของโครงการ | ประชาชนในหมู่ที่ 6 มีระบบไฟฟ้าใช้อย่างทั่วถึงและเหมาะสม | กองช่าง                   |

# 1. ยุทธศาสตร์การพัฒนาโครงสร้างพื้นฐานและระบบสาธารณูปโภคสาธารณูปการ

## 1.2 แนวทางการพัฒนา จัดให้มีและบำรุงรักษาระบบสาธารณูปโภคสาธารณูปการที่ได้มาตรฐาน

| ที่ | โครงการ   | วัตถุประสงค์   | เป้าหมาย<br>(ผลผลิตโครงการ)   | งบประมาณและที่ผ่านมา |               |               |               | ตัวชี้วัด<br>(KPI)   | ผลลัพธ์ที่คาดว่าจะได้รับ                                 | หน่วยงาน<br>รับผิดชอบหลัก |
|-----|---|--|---|----------------------|---------------|---------------|---------------|--|--|---------------------------|
|     |   |  |   | 2561<br>(บาท)        | 2562<br>(บาท) | 2563<br>(บาท) | 2564<br>(บาท) |  |  |                           |
| 14  | โครงการขยายเขตไฟฟ้าแสงสว่างบ้านท่าแร่ หมู่ที่ 10 สายสี่แยกบ้านนางนิตน้อย<br>ถึงนาพ่อสิญ | เพื่อให้ประชาชนมีระบบสาธารณูปโภคสาธารณูปการที่ได้มาตรฐาน | ขยายเขตไฟฟ้าแสงสว่าง 2 จุด ขยายเขตไฟฟ้าแรงต่ำ 200 เมตร พิกัดจุดดำเนินการ (จุดเริ่มต้นโครงการ) N 16°19.941' , E 102°52.114' พิกัดจุดดำเนินการ (จุดสิ้นสุดโครงการ) N 16°20.041' , E 102°52.062'   |                      |               |               | 95,000        | ระยะทางที่ขยายเขตไฟฟ้าได้ต่อเป้าหมายการดำเนินการของโครงการ | ประชาชนในหมู่ที่ 12 มีระบบไฟฟ้าใช้อย่างทั่วถึงและเหมาะสม | กองช่าง                   |
| 15  | โครงการขยายไฟฟ้าแรงดันต่ำ บ้านเหล่าพัฒนา หมู่ที่ 12 สายนาพ่อสมชาย-นาพ่อกระเสริม         | เพื่อให้ประชาชนมีระบบสาธารณูปโภคสาธารณูปการที่ได้มาตรฐาน | ขยายไฟฟ้าแรงสูง+แรงต่ำ+หม้อแปลง ขยายเขตไฟฟ้าแรงสูงระยะ 1,000 เมตร ขยายเขตไฟฟ้าแรงต่ำระยะ 400 เมตร หม้อแปลง 1 เครื่อง พิกัดเริ่มต้น (จุดเริ่มต้นโครงการแรงสูง) N 16°22.265' , E 102°53.519' พิกัดสิ้นสุดโครงการแรงสูง) N 16° 22.148' , E 102°54.058' พิกัดเริ่มต้น (จุดเริ่มต้นโครงการแรงต่ำ) N 16° 22.148' , E 102°54.058' พิกัดสิ้นสุดโครงการแรงต่ำ) N 16° 22.294' , E 102°54.095' |                      |               |               | 1,000,000     | ระยะทางที่ขยายเขตไฟฟ้าได้ต่อเป้าหมายการดำเนินการของโครงการ | ประชาชนในหมู่ที่ 1 มีระบบไฟฟ้าใช้อย่างทั่วถึงและเหมาะสม  | กองช่าง                   |



# 1. ยุทธศาสตร์การพัฒนาโครงสร้างพื้นฐานและระบบสาธารณูปโภคสาธารณูปการ

## 1.2 แนวทางการพัฒนา จัดให้มีและบำรุงรักษาระบบสาธารณูปโภคสาธารณูปการที่ได้มาตรฐาน

| ที่ | โครงการ   | วัตถุประสงค์   | เป้าหมาย<br>(ผลผลิตโครงการ)  | งบประมาณและที่ผ่านมา |               |               |               | ตัวชี้วัด<br>(KPI)   | ผลลัพธ์ที่คาดว่าจะได้รับ                                 | หน่วยงาน<br>รับผิดชอบหลัก |
|-----|---|--|--|----------------------|---------------|---------------|---------------|--|--|---------------------------|
|     |   |  |  | 2561<br>(บาท)        | 2562<br>(บาท) | 2563<br>(บาท) | 2564<br>(บาท) |  |  |                           |
| 14  | โครงการขยายเขตไฟฟ้าแรงดันต่ำเพื่อการเกษตร บ้านดอนเจริญ หมู่ที่ 15 สายหนองคล้าย(นายทวนทอง-หนองคล้าย) | เพื่อให้ประชาชนมีระบบสาธารณูปโภคสาธารณูปการที่ได้มาตรฐาน | ขยายเขตไฟฟ้าแรงสูงระยะ 1000 เมตร<br>ขยายเขตไฟฟ้าแรงต่ำระยะ 1000 เมตร<br>หม้อแปลง 1 เครื่อง<br>พิกัดเริ่มต้น (จุดเริ่มต้นโครงการแรงสูง)<br>N 16°21.083' , E 102°51.659'<br>พิกัดสิ้นสุด (จุดสิ้นสุดโครงการแรงสูง)<br>N 16°21.478' , E 102°52.014'<br>พิกัดเริ่มต้น (จุดเริ่มต้นโครงการแรงต่ำ)<br>N 16°21.478' , E 102°52.014'<br>พิกัดสิ้นสุด (จุดสิ้นสุดโครงการแรงต่ำ)<br>N 16°21.405' , E 102°52.470' |                      |               |               | 1,275,000     | ระยะทางที่ขยายเขตไฟฟ้าได้ต่อเป้าหมายการดำเนินการของโครงการ | ประชาชนในหมู่ที่ 12 มีระบบไฟฟ้าใช้อย่างทั่วถึงและเหมาะสม | กองช่าง                   |
| รวม | 14 โครงการ  |  |  | 2,030,000            | 775,000       | 2,069,500     | 3,585,000     |  |  |                           |

**รายละเอียดโครงการพัฒนา**  
**แผนพัฒนาท้องถิ่นสี่ปี (พ.ศ. 2561 – 2564)**  
**สำหรับ อุดหนุนองค์กรปกครองท้องถิ่น ส่วนราชการ รัฐวิสาหกิจ องค์กรประชาชน**  
**องค์การบริหารส่วนตำบลคอนหัน อำเภอเมือง จังหวัดขอนแก่น**

ยุทธศาสตร์จังหวัดที่ 5 การพัฒนาคุณภาพคนและสังคมที่มีคุณภาพ

- ยุทธศาสตร์การพัฒนาของ อปท.ในเขตจังหวัดที่ 1 การพัฒนาคุณภาพคนและสังคม
- ยุทธศาสตร์การพัฒนาของ อปท.ในเขตจังหวัดที่ 3 การพัฒนาการศึกษาและศักยภาพพลเมือง
- ยุทธศาสตร์การพัฒนาของ อปท.ในเขตจังหวัดที่ 6 การเสริมสร้างสุขภาวะ

**2. ยุทธศาสตร์การพัฒนาคุณภาพคน**

2.1 แนวทางการพัฒนา ส่งเสริมและพัฒนาด้านการศึกษาทั้งในและนอกระบบอย่างเท่าเทียมและทั่วถึง

| ที่ | โครงการ   | วัตถุประสงค์   | เป้าหมาย<br>(ผลผลิตโครงการ)  | งบประมาณและที่ผ่านมา |               |               |               | ตัวชี้วัด<br>(KPI)                           | ผลลัพธ์ที่คาดว่าจะได้รับ                   | หน่วยงาน<br>รับผิดชอบหลัก     |
|-----|---|--|--|----------------------|---------------|---------------|---------------|--|--|-------------------------------|
|     |   |  |  | 2561<br>(บาท)        | 2562<br>(บาท) | 2563<br>(บาท) | 2564<br>(บาท) |  |  |                               |
| 1   | โครงการอุดหนุนงบประมาณสนับสนุนอาหารกลางวันสำหรับนักเรียนทุกคนในโรงเรียนของรัฐเขตพื้นที่ตำบลคอนหัน | เพื่อส่งเสริมพัฒนาการทางด้านร่างกายให้แก่เด็กเรียนในเขตพื้นที่ตำบลคอนหัน | ดำเนินการจัดสรรงบประมาณอุดหนุนให้โรงเรียนของรัฐทุกแห่ง 7 แห่ง เพื่อจัดหาอาหารกลางวันสำหรับนักเรียนในโรงเรียน | 2,800,000            | 2,800,000     | 2,800,000     | 2,800,000     | ร้อยละของนักเรียนที่ได้รับประทานอาหารกลางวัน | นักเรียนมีพัฒนาการทางด้านร่างกายที่สมบูรณ์ | กองการศึกษา ศาสนา และวัฒนธรรม |
| รวม | 1 โครงการ   |  |  | 2,800,000            | 2,800,000     | 2,800,000     | 2,800,000     |  |  |                               |

**แผนพัฒนาท้องถิ่นสี่ปี พ.ศ. 2561 – 2564**  
**สำหรับ ประธานโครงการพัฒนาองค์การบริหารส่วนจังหวัด**

**รายละเอียดโครงการพัฒนา  
แผนพัฒนาท้องถิ่นสี่ปี (พ.ศ. 2561 – 2564)**

**สำหรับ ประธานโครงการพัฒนาองค์การบริหารส่วนจังหวัด**

**องค์การบริหารส่วนตำบลดอนหัน อำเภอเมือง จังหวัดขอนแก่น**

**ยุทธศาสตร์จังหวัดที่ 5 การเพิ่มศักยภาพของเมืองเพื่อเชื่อมโยงโอกาสจากกลุ่มประเทศอนุภูมิภาคกลุ่มน้ำโขงและอาเซียน**

**- ยุทธศาสตร์การพัฒนาของ อปท.ในเขตจังหวัดที่ 7 การเสริมสร้างทุนทางสังคมให้เข้มแข็ง**

**1. ยุทธศาสตร์การพัฒนาโครงสร้างพื้นฐานและระบบสาธารณูปโภคสาธารณูปการ**

**1.1 แนวทางการพัฒนา ก่อสร้าง ปรับปรุง บำรุงรักษา และซ่อมแซมถนน ร่องระบายน้ำ สะพาน**

| ที่ | โครงการ  | วัตถุประสงค์  | เป้าหมาย<br>(ผลผลิตโครงการ)   | งบประมาณและที่ผ่านมา |               |               |               | ตัวชี้วัด<br>(KPI)   | ผลลัพธ์ที่คาดว่าจะได้รับ   | หน่วยงาน<br>รับผิดชอบหลัก |
|-----|--|---|---|----------------------|---------------|---------------|---------------|--|--|---------------------------|
|     |  |   |   | 2561<br>(บาท)        | 2562<br>(บาท) | 2563<br>(บาท) | 2564<br>(บาท) |  |  |                           |
| 1   | โครงการก่อสร้างถนนคอนกรีตเสริมเหล็ก สายเชื่อมตำบลดอนหันถึงตำบลเมืองเก่า สายคอนน้อย-คอนบม ตำบลเมืองเก่า (สะพานข้ามแม่น้ำชี) | เพื่อให้ประชาชนเดินทางเข้าสู่ตัวเมืองขอนแก่นด้วยความรวดเร็ว ปลอดภัย และประหยัดเงินค่าใช้จ่ายในการเดินทาง และสะดวกในการขนถ่ายสินค้าเกษตร | ก่อสร้างถนนคอนกรีตเสริมเหล็ก ขนาดผิวจราจรกว้าง 5 เมตร ยาว 2,800 เมตร คอนกรีตหนา 0.15 เมตร และลงลูกรังไหล่ทาง ช้างละ 1 เมตร พร้อมป้ายโครงการ | 9,240,000            |               |               |               | ขนาดถนนที่ก่อสร้างได้ต่อเป้าหมายการดำเนินการและประชาชนที่ได้ประโยชน์เพิ่มมากขึ้น | ประชาชนเดินทางอย่างรวดเร็ว มีความปลอดภัยและประหยัดเงินในการเดินทาง | กองช่าง                   |

## 1. ยุทธศาสตร์การพัฒนาโครงสร้างพื้นฐานและระบบสาธารณูปโภคสาธารณูปการ

### 1.1 แนวทางการพัฒนา ก่อสร้าง ปรับปรุง บำรุงรักษา และซ่อมแซมถนน ร่องระบายน้ำ สะพาน

| ที่ | โครงการ  | วัตถุประสงค์   | เป้าหมาย<br>(ผลผลิตโครงการ)   | งบประมาณและที่ผ่านมา |               |               |               | ตัวชี้วัด<br>(KPI)   | ผลลัพธ์ที่คาดว่าจะได้รับ           | หน่วยงาน<br>รับผิดชอบหลัก |
|-----|--|--|---|----------------------|---------------|---------------|---------------|--|------------------------------------|---------------------------|
|     |  |  |   | 2561<br>(บาท)        | 2562<br>(บาท) | 2563<br>(บาท) | 2564<br>(บาท) |  |                                    |                           |
| 2   | โครงการก่อสร้างถนนคอนกรีตเสริมเหล็ก สายบ้านดอนน้อย หมู่ 2 ถึง บ้านเหล่านกขุม หมู่ที่ 4 เชื่อมต่อไปตำบลพระลับ                             | เพื่อให้ประชาชนเดินทางด้วยความรวดเร็ว ปลอดภัย และสะดวกในการขนถ่ายสินค้าเกษตร | ก่อสร้างถนนคอนกรีตเสริมเหล็ก ขนาดผิวจราจรกว้าง 5 เมตร ยาว 750 เมตร คอนกรีตหนา 0.15 เมตร และลงลูกรังไหล่ทาง พร้อมป้ายโครงการ | 2,512,500            |               |               |               | ขนาดถนนที่ก่อสร้างได้ต่อเป้าหมายการดำเนินการและประชาชนที่ได้ประโยชน์เพิ่มมากขึ้น | ประชาชนเดินทางอย่างรวดเร็ว ปลอดภัย | กองช่าง                   |
| 3   | โครงการก่อสร้างถนนคอนกรีตเสริมเหล็ก เชื่อมตำบลสายบ้านโนนเขวาสายบ้านดอนหัน เชื่อมบ้านโคกกลาง ตำบลเขวาไร่ อำเภอโกสุมพิสัย จังหวัดมหาสารคาม | เพื่อให้ประชาชนเดินทางด้วยความรวดเร็ว ปลอดภัย และสะดวกในการขนถ่ายสินค้าเกษตร | ก่อสร้างถนน คสล. ขนาดผิวจราจรกว้าง 5 เมตร ยาว 2,273 เมตร หนา 0.15 เมตร พร้อมป้ายโครงการ                                     | 7,720,000            |               |               |               | ขนาดถนนที่ก่อสร้างได้ต่อเป้าหมายการดำเนินการและประชาชนที่ได้ประโยชน์เพิ่มมากขึ้น | ประชาชนเดินทางอย่างรวดเร็ว ปลอดภัย | กองช่าง                   |

## 1. ยุทธศาสตร์การพัฒนาโครงสร้างพื้นฐานและระบบสาธารณูปโภคสาธารณูปการ

### 1.1 แนวทางการพัฒนา ก่อสร้าง ปรับปรุง บำรุงรักษา และซ่อมแซมถนน ร่องระบายน้ำ สะพาน

| ที่ | โครงการ  | วัตถุประสงค์   | เป้าหมาย<br>(ผลผลิตโครงการ)  | งบประมาณและที่ผ่านมา |               |               |               | ตัวชี้วัด<br>(KPI)   | ผลลัพธ์ที่คาดว่าจะได้รับ           | หน่วยงาน<br>รับผิดชอบหลัก |
|-----|--|--|--|----------------------|---------------|---------------|---------------|--|------------------------------------|---------------------------|
|     |  |  |  | 2561<br>(บาท)        | 2562<br>(บาท) | 2563<br>(บาท) | 2564<br>(บาท) |  |                                    |                           |
| 4   | โครงการก่อสร้างถนนลาดยางสายเชื่อมตำบลคอนหันถึงตำบลท่าพระ สายบ้านสว่างมรรคา - บ้านห้วยเตย ตำบลท่าพระ            | เพื่อให้ประชาชนเดินทางด้วยความรวดเร็ว ปลอดภัย และสะดวกในการขนถ่ายสินค้าเกษตร | ก่อสร้างถนนลาดยางให้ได้ขนาดผิวจราจรกว้าง 6 เมตร ยาว 1,000 เมตร ไหล่ทางข้างละ 1.5 เมตร พร้อมป้ายโครงการ | 2,200,000            |               |               |               | ขนาดถนนที่ก่อสร้างได้ต่อเป้าหมายการดำเนินการและประชาชนที่ได้ประโยชน์เพิ่มมากขึ้น | ประชาชนเดินทางอย่างรวดเร็ว ปลอดภัย | กองช่าง                   |
| 5   | โครงการก่อสร้างถนนคอนกรีตเสริมเหล็กเชื่อมหมู่บ้านสายข้างโรงเรียนคอนแดงคอนน้อยวิทยา เชื่อมบ้านคอนหัน หมู่ที่ 14 | เพื่อให้ประชาชนเดินทางด้วยความรวดเร็ว ปลอดภัย และสะดวกในการขนถ่ายสินค้าเกษตร | ก่อสร้างถนน คสล. ขนาดผิวจราจรกว้าง 5 เมตร ยาว 200 เมตร หนา 0.15 เมตร พร้อมป้ายโครงการ                  | 670,000              |               |               |               | ขนาดถนนที่ก่อสร้างได้ต่อเป้าหมายการดำเนินการและประชาชนที่ได้ประโยชน์เพิ่มมากขึ้น | ประชาชนเดินทางอย่างรวดเร็ว ปลอดภัย | กองช่าง                   |

## 1. ยุทธศาสตร์การพัฒนาโครงสร้างพื้นฐานและระบบสาธารณูปโภคสาธารณูปการ

### 1.1 แนวทางการพัฒนา ก่อสร้าง ปรับปรุง บำรุงรักษา และซ่อมแซมถนน ร่องระบายน้ำ สะพาน

| ที่ | โครงการ   | วัตถุประสงค์   | เป้าหมาย<br>(ผลผลิตโครงการ)  | งบประมาณและที่ผ่านมา |               |               |               | ตัวชี้วัด<br>(KPI)   | ผลลัพธ์ที่คาดว่าจะได้รับ           | หน่วยงาน<br>รับผิดชอบหลัก |
|-----|---|--|--|----------------------|---------------|---------------|---------------|--|------------------------------------|---------------------------|
|     |   |  |  | 2561<br>(บาท)        | 2562<br>(บาท) | 2563<br>(บาท) | 2564<br>(บาท) |  |                                    |                           |
| 6   | โครงการก่อสร้างถนนคอนกรีตเสริมเหล็ก สายเชื่อมบ้านคอนแดง หมู่ที่ 2 - บ้านท่าแร่ หมู่ที่ 10 | เพื่อให้ประชาชนเดินทางด้วยความรวดเร็ว ปลอดภัย และสะดวกในการขนถ่ายสินค้าเกษตร | ก่อสร้างถนน คสล. ขนาดผิวจราจรกว้าง 4 เมตร ยาว 845 เมตร หน้า 0.15 เมตร พร้อมป้ายโครงการ | 2,273,000            |               |               |               | ขนาดถนนที่ก่อสร้างได้ต่อเป้าหมายการดำเนินการและประชาชนที่ได้ประโยชน์เพิ่มมากขึ้น | ประชาชนเดินทางอย่างรวดเร็ว ปลอดภัย | กองช่าง                   |
| 7   | โครงการก่อสร้างสะพานข้ามลำห้วยชั้นเชื่อมตำบลคอนหันไปบ้านคอนบม ตำบลเมืองเก่า จุดห้วยคูณ    | เพื่อให้ประชาชนเดินทางด้วยความรวดเร็ว ปลอดภัย และสะดวกในการขนถ่ายสินค้าเกษตร | ก่อสร้างสะพานขนาดกว้าง 8 เมตร ยาว 40 เมตร  |                      | 30,000,000    |               |               | ขนาดถนนที่ก่อสร้างได้ต่อเป้าหมายการดำเนินการและประชาชนที่ได้ประโยชน์เพิ่มมากขึ้น | ประชาชนเดินทางอย่างรวดเร็ว ปลอดภัย | กองช่าง                   |

## 1. ยุทธศาสตร์การพัฒนาโครงสร้างพื้นฐานและระบบสาธารณูปโภคสาธารณูปการ

### 1.1 แนวทางการพัฒนา ก่อสร้าง ปรับปรุง บำรุงรักษา และซ่อมแซมถนน ร่องระบายน้ำ สะพาน

| ที่ | โครงการ   | วัตถุประสงค์   | เป้าหมาย<br>(ผลผลิตโครงการ)   | งบประมาณและที่ผ่านมา |               |               |               | ตัวชี้วัด<br>(KPI)   | ผลลัพธ์ที่คาดว่าจะได้รับ           | หน่วยงาน<br>รับผิดชอบหลัก |
|-----|---|--|---|----------------------|---------------|---------------|---------------|--|------------------------------------|---------------------------|
|     |   |  |   | 2561<br>(บาท)        | 2562<br>(บาท) | 2563<br>(บาท) | 2564<br>(บาท) |  |                                    |                           |
| 8   | โครงการก่อสร้างถนนคอนกรีตเสริมเหล็กเชื่อมตำบลคอนหัน - เขวาไร่ สายหนองคูม บ้านหนองหญ้าแพรก หมู่ที่ 5 | เพื่อให้ประชาชนเดินทางด้วยความรวดเร็ว ปลอดภัย และสะดวกในการขนถ่ายสินค้าเกษตร | ก่อสร้างถนน คสล. ขนาดผิวจราจรกว้าง 5 เมตร ยาว 500 เมตร หนา 0.15 เมตร พร้อมป้ายโครงการ                                       |                      | 1,550,000     |               |               | ขนาดถนนที่ก่อสร้างได้ต่อเป้าหมายการดำเนินการและประชาชนที่ได้ประโยชน์เพิ่มมากขึ้น | ประชาชนเดินทางอย่างรวดเร็ว ปลอดภัย | กองช่าง                   |
| 9   | โครงการก่อสร้างถนนคอนกรีตเสริมเหล็ก สายเชื่อมบ้านท่าแร่ หมู่ที่ 10 ถึงบ้านโนนดู่ หมู่ที่ 7          | เพื่อให้ประชาชนเดินทางด้วยความรวดเร็ว ปลอดภัย และสะดวกในการขนถ่ายสินค้าเกษตร | ก่อสร้างถนนคอนกรีตเสริมเหล็ก ขนาดผิวจราจรกว้าง 4 เมตร ยาว 300 เมตร คอนกรีตหนา 0.15 เมตร และลงลูกรังไหล่ทาง พร้อมป้ายโครงการ |                      | 809,000       |               |               | ขนาดถนนที่ก่อสร้างได้ต่อเป้าหมายการดำเนินการและประชาชนที่ได้ประโยชน์เพิ่มมากขึ้น | ประชาชนเดินทางอย่างรวดเร็ว ปลอดภัย | กองช่าง                   |



## 1. ยุทธศาสตร์การพัฒนาโครงสร้างพื้นฐานและระบบสาธารณูปโภคสาธารณูปการ

### 1.1 แนวทางการพัฒนา ก่อสร้าง ปรับปรุง บำรุงรักษา และซ่อมแซมถนน ร่องระบายน้ำ สะพาน

| ที่ | โครงการ  | วัตถุประสงค์   | เป้าหมาย<br>(ผลผลิตโครงการ)   | งบประมาณและที่ผ่านมา |               |               |               | ตัวชี้วัด<br>(KPI)   | ผลลัพธ์ที่คาดว่าจะได้รับ           | หน่วยงาน<br>รับผิดชอบหลัก |
|-----|--|--|---|----------------------|---------------|---------------|---------------|--|------------------------------------|---------------------------|
|     |  |  |   | 2561<br>(บาท)        | 2562<br>(บาท) | 2563<br>(บาท) | 2564<br>(บาท) |  |                                    |                           |
| 10  | โครงการก่อสร้างถนนคอนกรีตเสริมเหล็กเชื่อมตำบลสายบ้านสว่างมรรคา หมู่ที่ 8 ไปหลุบหญ้าคา (เจียงเนื้อ) ถึงบ้านห้วยเตย ตำบลท่าพระ | เพื่อให้ประชาชนเดินทางด้วยความรวดเร็ว ปลอดภัย และสะดวกในการขนถ่ายสินค้าเกษตร | ก่อสร้างถนนคอนกรีตเสริมเหล็ก ขนาดผิวจราจรกว้าง ๕ เมตร ยาว ๓,๕๓๕ เมตร คอนกรีตหนา ๐.๑๕ เมตร และลงลูกรังไหล่ทาง พร้อมป้ายโครงการ |                      | 13,365,000    |               |               | ขนาดถนนที่ก่อสร้างได้ต่อเป้าหมายการดำเนินการและประชาชนที่ได้ประโยชน์เพิ่มมากขึ้น | ประชาชนเดินทางอย่างรวดเร็ว ปลอดภัย | กองช่าง                   |
| 11  | โครงการก่อสร้างถนนคอนกรีตเสริมเหล็กเชื่อมตำบลคอนหัน -ตำบลท่าพระสายบ้านหลุบหญ้าคา - บ้านหนองแวง ตำบลท่าพระ                    | เพื่อให้ประชาชนเดินทางด้วยความรวดเร็ว ปลอดภัย และสะดวกในการขนถ่ายสินค้าเกษตร | ก่อสร้างถนน คสล. ขนาดผิวจราจรกว้าง 5 เมตร ยาว 500 เมตร หนา 0.15 เมตร พร้อมป้ายโครงการ   |                      | 1,675,000     |               |               | ขนาดถนนที่ก่อสร้างได้ต่อเป้าหมายการดำเนินการและประชาชนที่ได้ประโยชน์เพิ่มมากขึ้น | ประชาชนเดินทางอย่างรวดเร็ว ปลอดภัย | กองช่าง                   |

# 1. ยุทธศาสตร์การพัฒนาโครงสร้างพื้นฐานและระบบสาธารณูปโภคสาธารณูปการ

## 1.1 แนวทางการพัฒนา ก่อสร้าง ปรับปรุง บำรุงรักษา และซ่อมแซมถนน ร่องระบายน้ำ สะพาน

| ที่ | โครงการ   | วัตถุประสงค์   | เป้าหมาย<br>(ผลผลิตโครงการ)   | งบประมาณและที่ผ่านมา |               |               |               | ตัวชี้วัด<br>(KPI)   | ผลลัพธ์ที่คาดว่าจะได้รับ           | หน่วยงาน<br>รับผิดชอบหลัก |
|-----|---|--|---|----------------------|---------------|---------------|---------------|--|------------------------------------|---------------------------|
|     |   |  |   | 2561<br>(บาท)        | 2562<br>(บาท) | 2563<br>(บาท) | 2564<br>(บาท) |  |                                    |                           |
| 12  | โครงการก่อสร้างถนนคอนกรีตเสริมเหล็กเชื่อมตำบลคอนหันไปตำบลพระลับ สายบ้านคอนเจริญ หมู่ที่ 15 - บ้านเหล่านกขุม หมู่ที่ 4 (ท่าทางเกี่ยวนไปตำบลพระลับ) | เพื่อให้ประชาชนเดินทางด้วยความรวดเร็ว ปลอดภัย และสะดวกในการขนถ่ายสินค้าเกษตร | ก่อสร้างถนนคอนกรีตเสริมเหล็ก ขนาดผิวจราจรกว้าง 4 เมตร ยาว 1,875 เมตร คอนกรีตหนา 0.15 เมตร และลงลูกรังไหล่ทาง พร้อมป้ายโครงการ |                      |               | 5,041,000     |               | ขนาดถนนที่ก่อสร้างได้ต่อเป้าหมายการดำเนินการและประชาชนที่ได้ประโยชน์เพิ่มมากขึ้น | ประชาชนเดินทางอย่างรวดเร็ว ปลอดภัย | กองช่าง                   |
| 13  | โครงการก่อสร้างถนนคอนกรีตเสริมเหล็กเชื่อมตำบลคอนหันไปตำบลพระลับ สายบ้านคอนน้อย - บ้านเหล่านกขุม - ตำบลพระลับ (นายายทองแดง - หนองโต - ตำบลพระลับ)  | เพื่อให้ประชาชนเดินทางด้วยความรวดเร็ว ปลอดภัย และสะดวกในการขนถ่ายสินค้าเกษตร | ก่อสร้างถนนคอนกรีตเสริมเหล็ก ขนาดผิวจราจรกว้าง 4 เมตร ยาว 2,000 เมตร คอนกรีตหนา 0.15 เมตร และลงลูกรังไหล่ทาง พร้อมป้ายโครงการ |                      |               | 5,360,000     |               | ขนาดถนนที่ก่อสร้างได้ต่อเป้าหมายการดำเนินการและประชาชนที่ได้ประโยชน์เพิ่มมากขึ้น | ประชาชนเดินทางอย่างรวดเร็ว ปลอดภัย | กองช่าง                   |

## 1. ยุทธศาสตร์การพัฒนาโครงสร้างพื้นฐานและระบบสาธารณูปโภคสาธารณูปการ

### 1.1 แนวทางการพัฒนา ก่อสร้าง ปรับปรุง บำรุงรักษา และซ่อมแซมถนน ร่องระบายน้ำ สะพาน

| ที่ | โครงการ  | วัตถุประสงค์   | เป้าหมาย<br>(ผลผลิตโครงการ)   | งบประมาณและที่ผ่านมา |               |               |               | ตัวชี้วัด<br>(KPI)   | ผลลัพธ์ที่คาดว่าจะได้รับ           | หน่วยงาน<br>รับผิดชอบหลัก |
|-----|--|--|---|----------------------|---------------|---------------|---------------|--|------------------------------------|---------------------------|
|     |  |  |   | 2561<br>(บาท)        | 2562<br>(บาท) | 2563<br>(บาท) | 2564<br>(บาท) |  |                                    |                           |
| 14  | โครงการก่อสร้างถนนคอนกรีตเสริมเหล็กเชื่อมตำบลคอนหัน - เขวาไร่ สายข้างโรงเรียนบ้านหลุมหญ้าคา - หอนงบัวแดง (รอบบ้าน) เชื่อมไปตำบลเขวาไร่ | เพื่อให้ประชาชนเดินทางด้วยความรวดเร็ว ปลอดภัย และสะดวกในการขนถ่ายสินค้าเกษตร | ก่อสร้างถนน คสล. ขนาดผิวจราจรกว้าง 4 เมตร ยาว 2,000 เมตร พร้อมป้ายโครงการ |                      |               |               | 5,360,000     | ขนาดถนนที่ก่อสร้างได้ต่อเป้าหมายการดำเนินการและประชาชนที่ได้ประโยชน์เพิ่มมากขึ้น | ประชาชนเดินทางอย่างรวดเร็ว ปลอดภัย | กองช่าง                   |
| 15  | โครงการซ่อมแซมถนนลูกรังเชื่อมตำบลคอนหันไปตำบลท่าพระ สายบ้านดอนน้อย - บ้านคอนบม ตำบลเมืองเก่า   | เพื่อให้ประชาชนเดินทางด้วยความรวดเร็ว ปลอดภัย และสะดวกในการขนถ่ายสินค้าเกษตร | ปรับปรุงซ่อมแซมถนนลูกรัง ขนาดผิวจราจรกว้าง 6 เมตร ยาว 2,800 เมตร          | 600,000              |               |               |               | ขนาดของถนนที่ปรับปรุงซ่อมแซมได้และประชาชนที่ได้ประโยชน์เพิ่มมากขึ้น              | ประชาชนเดินทางอย่างรวดเร็ว ปลอดภัย | กองช่าง                   |

## 1. ยุทธศาสตร์การพัฒนาโครงสร้างพื้นฐานและระบบสาธารณูปโภคสาธารณูปการ

### 1.1 แนวทางการพัฒนา ก่อสร้าง ปรับปรุง บำรุงรักษา และซ่อมแซมถนน ร่องระบายน้ำ สะพาน

| ที่ | โครงการ  | วัตถุประสงค์   | เป้าหมาย<br>(ผลผลิตโครงการ)  | งบประมาณและที่ผ่านมา |               |               |               | ตัวชี้วัด<br>(KPI)   | ผลลัพธ์ที่คาดว่าจะได้รับ           | หน่วยงาน<br>รับผิดชอบหลัก |
|-----|--|--|--|----------------------|---------------|---------------|---------------|--|------------------------------------|---------------------------|
|     |  |  |  | 2561<br>(บาท)        | 2562<br>(บาท) | 2563<br>(บาท) | 2564<br>(บาท) |  |                                    |                           |
| 16  | โครงการซ่อมแซมถนนลาดยางภายในตำบลคอนหัน อำเภอเมืองขอนแก่น จังหวัดขอนแก่น                                | เพื่อให้ประชาชนเดินทางด้วยความรวดเร็ว ปลอดภัย และสะดวกในการขนถ่ายสินค้าเกษตร | ดำเนินการซ่อมแซมถนนลาดยางในเขตพื้นที่ตำบลคอนหัน ระยะทางยาวรวม 9,000 เมตร | 2,000,000            |               |               |               | ขนาดถนนที่ก่อสร้างได้ต่อเป้าหมายการดำเนินการและประชาชนที่ได้ประโยชน์เพิ่มมากขึ้น | ประชาชนเดินทางอย่างรวดเร็ว ปลอดภัย | กองช่าง                   |
| 17  | โครงการปรับปรุงซ่อมแซมถนนลูกรังเชื่อมตำบลคอนหันไปตำบลท่าพระ สายบ้านสว่างมรรคา - บ้านห้วยเตย ตำบลท่าพระ | เพื่อให้ประชาชนเดินทางด้วยความรวดเร็ว ปลอดภัย และสะดวกในการขนถ่ายสินค้าเกษตร | ดำเนินการซ่อมแซมถนนลูกรัง ขนาดผิวจราจรกว้าง 6 เมตร ยาว 4,000 เมตร        | 800,000              |               |               |               | ขนาดถนนที่ซ่อมแซมได้ต่อเป้าหมายการดำเนินการและประชาชนที่ได้ประโยชน์เพิ่มมากขึ้น  | ประชาชนเดินทางอย่างรวดเร็ว ปลอดภัย | กองช่าง                   |

## 1. ยุทธศาสตร์การพัฒนาโครงสร้างพื้นฐานและระบบสาธารณูปโภคสาธารณูปการ

### 1.1 แนวทางการพัฒนา ก่อสร้าง ปรับปรุง บำรุงรักษา และซ่อมแซมถนน ร่องระบายน้ำ สะพาน

| ที่ | โครงการ   | วัตถุประสงค์   | เป้าหมาย<br>(ผลผลิตโครงการ)                                       | งบประมาณและที่ผ่านมา |               |               |               | ตัวชี้วัด<br>(KPI)   | ผลลัพธ์ที่คาดว่าจะได้รับ           | หน่วยงาน<br>รับผิดชอบหลัก |
|-----|---|--|---|----------------------|---------------|---------------|---------------|--|------------------------------------|---------------------------|
|     |   |  |   | 2561<br>(บาท)        | 2562<br>(บาท) | 2563<br>(บาท) | 2564<br>(บาท) |  |                                    |                           |
| 18  | โครงการปรับปรุงซ่อมแซมถนนลูกรังเชื่อมตำบลคอนหันไปตำบลท่าพระ สายบ้านหลุบหญ้าคา - บ้านหนองแวง ตำบลท่าพระ  | เพื่อให้ประชาชนเดินทางด้วยความรวดเร็ว ปลอดภัย และสะดวกในการขนถ่ายสินค้าเกษตร | ดำเนินการซ่อมแซมถนนลูกรัง ขนาดผิวจราจรกว้าง 6 เมตร ยาว 4,000 เมตร | 800,000              |               |               |               | ขนาดของถนนที่ซ่อมแซมได้ต่อเป้าหมาย การดำเนินการและประชาชนได้ประโยชน์เพิ่มมากขึ้น | ประชาชนเดินทางอย่างรวดเร็ว ปลอดภัย | กองช่าง                   |
| 19  | โครงการปรับปรุงซ่อมแซมถนนลูกรังเชื่อมตำบลคอนหันไปตำบลท่าพระ สายบ้านสว่างมรรคา - บ้านห้วยเตย ตำบลท่าพระ (สายเชิงเนินบ้านสว่างมรรคา-หนองทุ่งมน-บ้านห้วยเตย) | เพื่อให้ประชาชนเดินทางด้วยความรวดเร็ว ปลอดภัย และสะดวกในการขนถ่ายสินค้าเกษตร | ดำเนินการซ่อมแซมถนนลูกรัง ขนาดผิวจราจรกว้าง 6 เมตร ยาว 3,500 เมตร | 600,000              |               |               |               | ขนาดของถนนที่ซ่อมแซมได้ต่อเป้าหมาย การดำเนินการและประชาชนได้ประโยชน์เพิ่มมากขึ้น | ประชาชนเดินทางอย่างรวดเร็ว ปลอดภัย | กองช่าง                   |

## 1. ยุทธศาสตร์การพัฒนาโครงสร้างพื้นฐานและระบบสาธารณูปโภคสาธารณูปการ

### 1.1 แนวทางการพัฒนา ก่อสร้าง ปรับปรุง บำรุงรักษา และซ่อมแซมถนน ร่องระบายน้ำ สะพาน

| ที่ | โครงการ   | วัตถุประสงค์   | เป้าหมาย<br>(ผลผลิตโครงการ)  | งบประมาณและที่ผ่านมา |               |               |               | ตัวชี้วัด<br>(KPI)   | ผลลัพธ์ที่คาดว่าจะได้รับ           | หน่วยงาน<br>รับผิดชอบหลัก |
|-----|---|--|--|----------------------|---------------|---------------|---------------|--|------------------------------------|---------------------------|
|     |   |  |  | 2561<br>(บาท)        | 2562<br>(บาท) | 2563<br>(บาท) | 2564<br>(บาท) |  |                                    |                           |
| 20  | โครงการปรับปรุงซ่อมแซมถนนลูกรังเชื่อมตำบลคอนหันไปตำบลเขาวไร่ อำเภอโกสุมพิสัย สายบ้านโนนเขวา - บ้านโคกกลาง ตำบลเขาวไร่                           | เพื่อให้ประชาชนเดินทางด้วยความรวดเร็ว ปลอดภัย และสะดวกในการขนถ่ายสินค้าเกษตร | ดำเนินการซ่อมแซมถนนลูกรัง ขนาดผิวจราจรกว้าง 6 เมตร ยาว 3,500 เมตร  | 600,000              |               |               |               | ขนาดของถนนที่ซ่อมแซมได้ต่อเป้าหมาย การดำเนินการและประชาชนได้ประโยชน์เพิ่มมากขึ้น | ประชาชนเดินทางอย่างรวดเร็ว ปลอดภัย | กองช่าง                   |
| 21  | โครงการปรับปรุงซ่อมแซมถนนลูกรังเชื่อมตำบลคอนหันไปตำบลโพนงาม สายบ้านเหล่าพัฒนา - ปากลำห้วยชั้น ติดต่อบ้านโพนงาม อำเภอโกสุมพิสัย จังหวัดมหาสารคาม | เพื่อให้ประชาชนเดินทางด้วยความรวดเร็ว ปลอดภัย และสะดวกในการขนถ่ายสินค้าเกษตร | ดำเนินการซ่อมแซมถนนลูกรัง ขนาดผิวจราจรกว้าง 5 เมตร ยาว 12,500 เมตร | 1,000,000            |               |               |               | ขนาดของถนนที่ซ่อมแซมได้ต่อเป้าหมาย การดำเนินการและประชาชนได้ประโยชน์เพิ่มมากขึ้น | ประชาชนเดินทางอย่างรวดเร็ว ปลอดภัย | กองช่าง                   |

# 1. ยุทธศาสตร์การพัฒนาโครงสร้างพื้นฐานและระบบสาธารณูปโภคสาธารณูปการ

## 1.1 แนวทางการพัฒนา จัดให้มีและบำรุงรักษาระบบสาธารณูปโภคสาธารณูปการที่ได้มาตรฐาน

| ที่ | โครงการ   | วัตถุประสงค์   | เป้าหมาย<br>(ผลผลิตโครงการ)   | งบประมาณและที่ผ่านมา |               |               |               | ตัวชี้วัด<br>(KPI)   | ผลลัพธ์ที่คาดว่าจะได้รับ           | หน่วยงาน<br>รับผิดชอบหลัก |
|-----|---|--|---|----------------------|---------------|---------------|---------------|--|------------------------------------|---------------------------|
|     |   |  |   | 2561<br>(บาท)        | 2562<br>(บาท) | 2563<br>(บาท) | 2564<br>(บาท) |  |                                    |                           |
| 22  | โครงการปรับปรุงซ่อมแซมถนนลูกรังเชื่อมตำบลคอนหันไปตำบลพระลับ สายบ้านคอนน้อย - บ้านเหล่านกชุม (คอนแก่นทราย)   | เพื่อให้ประชาชนเดินทางด้วยความรวดเร็ว ปลอดภัย และสะดวกในการขนถ่ายสินค้าเกษตร | ดำเนินการซ่อมแซมถนนลูกรัง ขนาดผิวจราจรกว้าง 6 เมตร ยาว 3,500 เมตร                       | 600,000              |               |               |               | ขนาดของถนนที่ซ่อมแซมได้ต่อเป้าหมาย การดำเนินการและประชาชนได้ประโยชน์เพิ่มมากขึ้น | ประชาชนเดินทางอย่างรวดเร็ว ปลอดภัย | กองช่าง                   |
| 23  | โครงการปรับปรุงซ่อมแซมถนนลูกรังเชื่อมตำบลคอนหันไปตำบลท่าพระ สายบ้านหลุมพญาคา - บ้านเกษตรก้าวหน้า ตำบลท่าพระ | เพื่อให้ประชาชนเดินทางด้วยความรวดเร็ว ปลอดภัย และสะดวกในการขนถ่ายสินค้าเกษตร | ดำเนินการซ่อมแซมถนนลูกรัง ขนาดผิวจราจรกว้าง 4 เมตร ยาว 2,500 เมตร                       | 500,000              |               |               |               | ขนาดของถนนที่ซ่อมแซมได้ต่อเป้าหมายการดำเนินการและประชาชนได้ประโยชน์เพิ่มมากขึ้น  | ประชาชนเดินทางอย่างรวดเร็ว ปลอดภัย | กองช่าง                   |
| 24  | โครงการก่อสร้างถนนคอนกรีตเสริมเหล็กเชื่อมตำบลคอนหัน - เมืองเก่า สายท่าวังจาน - คอนบม                        | เพื่อให้ประชาชนเดินทางด้วยความรวดเร็ว ปลอดภัย และสะดวกในการขนถ่ายสินค้าเกษตร | ก่อสร้างถนน คสล. ขนาดผิวจราจรกว้าง 4 เมตร ยาว 2,000 เมตร หนา 0.15 เมตร พร้อมป้ายโครงการ | 5,360,000            |               |               |               | ขนาดถนนที่ก่อสร้างได้ต่อเป้าหมายการดำเนินการและประชาชนที่ได้ประโยชน์เพิ่มมากขึ้น | ประชาชนเดินทางอย่างรวดเร็ว ปลอดภัย | กองช่าง                   |

## 1. ยุทธศาสตร์การพัฒนาโครงสร้างพื้นฐานและระบบสาธารณูปโภคสาธารณูปการ

### 1.1 แนวทางการพัฒนา ก่อสร้าง ปรับปรุง บำรุงรักษา และซ่อมแซมถนน ร่องระบายน้ำ สะพาน

| ที่ | โครงการ  | วัตถุประสงค์   | เป้าหมาย<br>(ผลผลิตโครงการ)  | งบประมาณและที่ผ่านมา |               |               |               | ตัวชี้วัด<br>(KPI)  | ผลลัพธ์ที่คาดว่าจะได้รับ           | หน่วยงาน<br>รับผิดชอบหลัก |
|-----|--|--|--|----------------------|---------------|---------------|---------------|---|------------------------------------|---------------------------|
|     |  |  |  | 2561<br>(บาท)        | 2562<br>(บาท) | 2563<br>(บาท) | 2564<br>(บาท) |   |                                    |                           |
| 25  | โครงการซ่อมแซมถนนลูกรังสู่พื้นที่ทำการเกษตรตำบลคอนหัน อำเภอเมืองขอนแก่น            | เพื่อให้ประชาชนเดินทางด้วยความรวดเร็ว ปลอดภัย และสะดวกในการขนถ่ายสินค้าเกษตร | ดำเนินการซ่อมแซมถนนลูกรังในตำบลคอนหัน ระยะทางยาวรวม 9,000 เมตร                       | 1,000,000            |               |               |               | ขนาดของถนนที่ซ่อมแซมได้ ต่อเป้าหมายการดำเนินการและประชาชนได้ประโยชน์เพิ่มมากขึ้น          | ประชาชนเดินทางอย่างรวดเร็ว ปลอดภัย | กองช่าง                   |
| 26  | โครงการก่อสร้างท่อลอดเหลี่ยมข้ามลำห้วยชั้น จุดห้วยคูณข้ามไปบ้านดอนบม ตำบลเมืองเก่า | เพื่อให้ประชาชนเดินทางด้วยความรวดเร็ว ปลอดภัย และสะดวกในการขนถ่ายสินค้าเกษตร | ดำเนินการก่อสร้างท่อลอดเหลี่ยม (BOX CULVERT) แบบ 3 ช่อง ขนาด 1.80 x 1.80 x 1.80 เมตร | 550,000              |               |               |               | จำนวนท่อลอดเหลี่ยมที่ก่อสร้างได้ ต่อเป้าหมายการดำเนินการและประชาชนได้ประโยชน์เพิ่มมากขึ้น | ประชาชนเดินทางอย่างรวดเร็ว ปลอดภัย | กองช่าง                   |
| 27  | โครงการก่อสร้างท่อลอดเหลี่ยมข้ามลำห้วยชั้น จุดท่าวังงาน                            | เพื่อให้ประชาชนเดินทางด้วยความรวดเร็ว ปลอดภัย และสะดวกในการขนถ่ายสินค้าเกษตร | ดำเนินการก่อสร้างท่อลอดเหลี่ยม (BOX CULVERT) แบบ 3 ช่อง ขนาด 1.80 x 1.80 x 1.80 เมตร | 550,000              |               |               |               | จำนวนท่อลอดเหลี่ยมที่ก่อสร้างได้ ต่อเป้าหมายการดำเนินการและประชาชนได้ประโยชน์เพิ่มมากขึ้น | ประชาชนเดินทางอย่างรวดเร็ว ปลอดภัย | กองช่าง                   |
| รวม | 27 โครงการ   |  |  | 39,575,500           | 47,399,000    | 10,401,000    | 5,360,000     |   |                                    |                           |



**รายละเอียดโครงการพัฒนา  
แผนพัฒนาท้องถิ่นสี่ปี (พ.ศ. 2561 – 2564)**

**สำหรับ ประสานโครงการพัฒนาองค์การบริหารส่วนจังหวัด**

**องค์การบริหารส่วนตำบลอนหัน อำเภอเมือง จังหวัดขอนแก่น**

**ยุทธศาสตร์จังหวัดที่ 1 การพัฒนาเศรษฐกิจให้มีความมั่นคงและมีความสามารถทางการแข่งขัน**

- ยุทธศาสตร์การพัฒนาของ อปท.ในเขตจังหวัดที่ 5 การพัฒนาการเกษตรอย่างยั่งยืน
- ยุทธศาสตร์การพัฒนาของ อปท.ในเขตจังหวัดที่ 7 การเสริมสร้างทุนทางสังคมให้เข้มแข็ง

**3. ยุทธศาสตร์การพัฒนาเศรษฐกิจ**

**3.1 แนวทางการพัฒนา ส่งเสริมและพัฒนาอาชีพให้แก่ประชาชนตามหลักปรัชญาเศรษฐกิจพอเพียง**

| ที่ | โครงการ  | วัตถุประสงค์   | เป้าหมาย<br>(ผลผลิตโครงการ)  | งบประมาณและที่ผ่านมา |               |               |               | ตัวชี้วัด<br>(KPI)                                       | ผลลัพธ์ที่คาดว่าจะได้รับ  | หน่วยงาน<br>รับผิดชอบหลัก |
|-----|--|--|--|----------------------|---------------|---------------|---------------|--|---|---------------------------|
|     |  |  |  | 2561<br>(บาท)        | 2562<br>(บาท) | 2563<br>(บาท) | 2564<br>(บาท) |  |   |                           |
| 1   | โครงการฝึกอบรมและเพิ่มศักยภาพกลุ่มอาชีพเกษตรกรในเขตพื้นที่ตำบลอนหัน อำเภอเมืองขอนแก่น จังหวัดขอนแก่น | เพื่อให้ประชาชนมีความรู้ด้านการเกษตร และมีการเกษตร และมีอาชีพเสริมเพิ่มรายได้ และงานทำนอกฤดูทำนา | ดำเนินการฝึกอบรมกลุ่มอาชีพเกษตรกรในเขตพื้นที่ตำบลอนหัน จำนวน 3 รุ่น ๆ ละ 50 คน ต่อปี | 100,000              | 100,000       | 100,000       | 100,000       | จำนวนประชาชนที่ได้รับการอบรมต่อจำนวนเป้าหมายการดำเนินการ | ประชาชนมีความรู้ด้านการเกษตรเพิ่มขึ้น และสามารถลดรายจ่าย เพิ่มรายได้มากขึ้น | สำนักงานปลัด              |
| รวม | 1 โครงการ  |  |  | 100,000              | 100,000       | 100,000       | 100,000       |  |   |                           |

### 3. ยุทธศาสตร์การพัฒนาเศรษฐกิจ

#### 3.3 แนวทางการพัฒนา ส่งเสริมและพัฒนาปัจจัยในการผลิตและจำหน่าย

| ที่ | โครงการ  | วัตถุประสงค์  | เป้าหมาย<br>(ผลผลิตโครงการ)  | งบประมาณและที่ผ่านมา |               |               |               | ตัวชี้วัด<br>(KPI)   | ผลลัพธ์ที่คาดว่าจะได้รับ                                     | หน่วยงาน<br>รับผิดชอบหลัก |
|-----|--|---|--|----------------------|---------------|---------------|---------------|--|--|---------------------------|
|     |  |   |  | 2561<br>(บาท)        | 2562<br>(บาท) | 2563<br>(บาท) | 2564<br>(บาท) |  |  |                           |
| 1   | โครงการขุดลอกหนองน้ำสาธารณะ บ้านท่าแร่ ตำบลดอนหัน อำเภอเมืองขอนแก่น จังหวัดขอนแก่น | เพื่อให้เกษตรกรมีน้ำไว้ใช้ทำการเกษตรตลอดปี และมีน้ำไว้อุปโภคบริโภคในฤดูแล้ง | ดำเนินการขุดลอกหนองน้ำสาธารณะ บ้านท่าแร่ จำนวน 30 ไร่ ให้ได้ขนาดความลึกเฉลี่ย 4 เมตร | 600,000              |               |               |               | แหล่งน้ำที่ขุดลอกได้ต่อเป้าหมายการดำเนินการ และจำนวนเกษตรกรที่ได้ใช้ประโยชน์ | เกษตรกรมีแหล่งน้ำเพื่อการเกษตรตลอดปี และมีรายได้เพิ่มมากขึ้น | กองช่าง                   |
| รวม | 1 โครงการ  |   |  | 600,000              |               |               |               |  |  |                           |

**รายละเอียดโครงการพัฒนา  
แผนพัฒนาท้องถิ่นสี่ปี (พ.ศ. 2561 – 2564)**

**สำหรับ ประธานโครงการพัฒนาองค์การบริหารส่วนจังหวัด  
องค์การบริหารส่วนตำบลคอนหัน อำเภอเมือง จังหวัดขอนแก่น**

ยุทธศาสตร์จังหวัดที่ 4 การเสริมสร้างความมั่นคง และความปลอดภัยในชีวิตและทรัพย์สิน

- ยุทธศาสตร์การพัฒนาของ อปท.ในเขตจังหวัดที่ 1 การพัฒนาคุณภาพคนและสังคม

**5. ยุทธศาสตร์การพัฒนาสังคมและชุมชนเข้มแข็ง**

5.1 แนวทางการพัฒนา ส่งเสริมการมีส่วนร่วมในชุมชนเพื่อการพัฒนาชุมชนน่าอยู่อย่างยั่งยืน

| ที่ | โครงการ  | วัตถุประสงค์  | เป้าหมาย<br>(ผลผลิตโครงการ)  | งบประมาณและที่ผ่านมา |               |               |               | ตัวชี้วัด<br>(KPI)  | ผลลัพธ์ที่คาดว่าจะได้รับ   | หน่วยงาน<br>รับผิดชอบ<br>หลัก |
|-----|--|---|--|----------------------|---------------|---------------|---------------|---|--|-------------------------------|
|     |  |   |  | 2561<br>(บาท)        | 2562<br>(บาท) | 2563<br>(บาท) | 2564<br>(บาท) |   |  |                               |
| 1   | โครงการฝึกอบรมและเพิ่มศักยภาพผู้นำชุมชนตำบลคอนหัน อำเภอเมืองขอนแก่น จังหวัดขอนแก่น | เพื่อให้ผู้นำชุมชนมีความรู้และศักยภาพเพิ่มมากขึ้น เป็นพลังให้สังคมมีความเข้มแข็งและยั่งยืนต่อไป | ดำเนินการฝึกอบรมผู้นำชุมชนในเขตพื้นที่ตำบลคอนหัน จำนวน 2 รุ่น ๆ ละ 60 คน ต่อปี | 90,000               | 90,000        | 90,000        | 90,000        | จำนวนผู้นำชุมชนที่ได้รับการอบรมต่อจำนวนเป้าหมายการดำเนินการ | ผู้นำชุมชนมีความรู้และศักยภาพเพิ่มมากขึ้น ทำให้สังคมมีความเข้มแข็ง | สำนักงานปลัด                  |
| รวม |  |   |  | 90,000               | 90,000        | 90,000        | 90,000        |   |  |                               |

**แผนพัฒนาท้องถิ่นสี่ปี พ.ศ. 2561 – 2564**  
**สำหรับ ประธานโครงการพัฒนาจังหวัด**

**รายละเอียดโครงการพัฒนา  
แผนพัฒนาท้องถิ่นสี่ปี (พ.ศ. 2561 – 2564)  
สำหรับ ประธานโครงการพัฒนาจังหวัด**

**องค์การบริหารส่วนตำบลดอนหัน อำเภอเมือง จังหวัดขอนแก่น**

ก. ยุทธศาสตร์จังหวัดที่ 5 การพัฒนาคุณภาพคนและสังคมที่มีคุณภาพ

- ข. - ยุทธศาสตร์การพัฒนาขององค์กรปกครองส่วนท้องถิ่นในเขตจังหวัดขอนแก่น 1 การพัฒนาคุณภาพคนและสังคม
- ยุทธศาสตร์การพัฒนาขององค์กรปกครองส่วนท้องถิ่นในเขตจังหวัดขอนแก่น 3 การพัฒนาการศึกษาและศักยภาพพลเมือง
- ยุทธศาสตร์การพัฒนาขององค์กรปกครองส่วนท้องถิ่นในเขตจังหวัดขอนแก่น 6 การเสริมสร้างสุขภาวะ

**2. ยุทธศาสตร์การพัฒนาคุณภาพคน**

**2.1 แผนงานการพัฒนาส่งเสริมและพัฒนาด้านการศึกษาทั้งในและนอกระบบอย่างเท่าเทียมและทั่วถึง**

| ที่ | โครงการ   | วัตถุประสงค์   | เป้าหมาย<br>(ผลผลิตโครงการ)  | งบประมาณและที่ผ่านมา |               |               |               | ตัวชี้วัด<br>(KPI)   | ผลลัพธ์ที่คาดว่าจะได้รับ                                 | หน่วยงาน<br>รับผิดชอบหลัก                                     |
|-----|---|--|--|----------------------|---------------|---------------|---------------|--|--|---|
|     |   |  |  | 2561<br>(บาท)        | 2562<br>(บาท) | 2563<br>(บาท) | 2564<br>(บาท) |  |  |   |
| 1   | โครงการขอรับการสนับสนุนก่อสร้างอาคารศูนย์พัฒนาเด็กเล็กประจำตำบลดอนหัน | เพื่อให้ อบต.ดอนหัน มีอาคารเรียนที่รองรับจำนวนเด็กเล็กได้ครบ และเด็กเล็กมีการพัฒนาที่สมวัย | ก่อสร้างอาคารเรียนพร้อมห้องประกอบอาหารสำหรับศูนย์พัฒนาเด็กเล็กประจำตำบลดอนหัน จำนวน 1 แห่ง (เพิ่มเติมตามแบบกรมส่งเสริมการปกครองท้องถิ่น) | 2,400,000            |               |               |               | จำนวนอาคารที่ก่อสร้างได้ต่อปี<br>หมายความ<br>ต้องการ<br>ก่อสร้างอาคารทั้งหมด | เด็กเล็กก่อนวันเรียนในตำบลดอนหันได้รับการพัฒนาอย่างสมวัย | 1. กองช่าง<br>อบต.ดอนหัน<br>2. สำนักงานท้องถิ่นจังหวัดขอนแก่น |
| รวม |   |  |  | 2,400,000            |               |               |               |  |  |   |

**รายละเอียดโครงการพัฒนา  
แผนพัฒนาท้องถิ่นสี่ปี (พ.ศ. 2561 – 2564)  
สำหรับ ประสานโครงการพัฒนาจังหวัด**

**องค์การบริหารส่วนตำบลดอนหัน อำเภอเมือง จังหวัดขอนแก่น**

**ยุทธศาสตร์จังหวัดที่ 1 การพัฒนาเศรษฐกิจให้มีความมั่นคงและมีความสามารถทางการแข่งขัน**

- ยุทธศาสตร์การพัฒนาของ อปท.ในเขตจังหวัดที่ 5 การพัฒนาการเกษตรอย่างยั่งยืน
- ยุทธศาสตร์การพัฒนาของ อปท.ในเขตจังหวัดที่ 7 การเสริมสร้างทุนทางสังคมให้เข้มแข็ง

**3. ยุทธศาสตร์การพัฒนาเศรษฐกิจ**

**3.1 แนวทางการพัฒนา ส่งเสริมและพัฒนาอาชีพให้แก่ประชาชนตามหลักปรัชญาเศรษฐกิจพอเพียง**

| ที่        | โครงการ  | วัตถุประสงค์  | เป้าหมาย<br>(ผลผลิตโครงการ)  | งบประมาณและที่ผ่านมา |               |               |               | ตัวชี้วัด<br>(KPI)  | ผลลัพธ์ที่<br>คาดว่าจะ<br>ได้รับ                     | หน่วยงาน<br>รับผิดชอบ<br>หลัก   |
|------------|--|---|--|----------------------|---------------|---------------|---------------|---|--|---|
|            |  |   |  | 2561<br>(บาท)        | 2562<br>(บาท) | 2563<br>(บาท) | 2564<br>(บาท) |   |  |   |
| 1          | โครงการสถานพลังประชารัฐเพื่อเพิ่มศักยภาพการผลิตสินค้าเกษตรคุณภาพ และได้มาตรฐานแบบครบวงจร | เพื่อปรับเปลี่ยนกระบวนการพัฒนาการเกษตรให้สอดคล้องกับความต้องการของชุมชน และเพิ่มประสิทธิภาพด้านการผลิต การเพิ่มมูลค่าการผลิต และความสามารถในการแข่งขัน โดยใช้แหล่งน้ำให้เต็มศักยภาพ | 1. พัฒนาแหล่งน้ำและระบบบริหารจัดการน้ำเพื่อการเกษตร 2. ก่อสร้างโรงล้างคัดแยกและบรรจุภัณฑ์สินค้าเกษตรปลอดภัย (Packing House) (กษ.) 3.เพิ่มประสิทธิภาพการผลิตสินค้าเกษตรในเขตพื้นที่ 4. เพิ่มมูลค่าสินค้าเกษตรและเพิ่มประสิทธิภาพการตลาด 5. เพิ่มความเข้มแข็งเกษตรกรและองค์กรเกษตรกร | 3,000,000            |               |               |               | 1. ทรัพยากรการผลิตและโครงสร้างพื้นฐานการเกษตรได้รับการพัฒนา 2. ผลผลิตทางการเกษตรเพิ่มขึ้น 3. สินค้าเกษตรมีคุณภาพและได้มาตรฐาน 4. สินค้าเกษตรมีมูลค่าเพิ่มขึ้น | เกษตรกรมีความสามารถแข่งขัน และมีคุณภาพชีวิตที่ดีขึ้น | 1. หน่วยงานกระทรวงเกษตรและสหกรณ์ 2. อบต.ดอนหัน และหน่วยงานอื่นๆ ที่เกี่ยวข้อง |
| <b>รวม</b> |  |   |  | <b>3,000,000</b>     |               |               |               |   |  |   |

### 3. ยุทธศาสตร์การพัฒนาเศรษฐกิจ

#### 3.3 แนวทางการพัฒนา ส่งเสริมและพัฒนาปัจจัยในการผลิตและจำหน่าย

| ที่ | โครงการ  | วัตถุประสงค์   | เป้าหมาย<br>(ผลผลิตโครงการ)                                  | งบประมาณและที่ผ่านมา |               |               |               | ตัวชี้วัด<br>(KPI)   | ผลลัพธ์ที่คาดว่าจะได้รับ                             | หน่วยงาน<br>รับผิดชอบหลัก  |
|-----|--|--|--|----------------------|---------------|---------------|---------------|--|--|--|
|     |  |  |  | 2561<br>(บาท)        | 2562<br>(บาท) | 2563<br>(บาท) | 2564<br>(บาท) |  |  |  |
| 1   | โครงการขุดลอกลำห้วยชั้นลำห้วยสาขาแม่น้ำชี สายบ้านดอนน้อย-ดอนเจริญ (ท่าทางเกวียน)           | เพื่อพัฒนาแหล่งกักเก็บน้ำให้มีความพอเพียงและระบายน้ำได้ดีขึ้น ทำให้เกษตรกรมีน้ำใช้ตลอดปี | ขุดลอกลำห้วยชั้น ขนาดกว้าง 40 เมตร ยาว 1,000 เมตร ลึก ๒ เมตร | 1,900,000            |               |               |               | ความยาวของลำห้วยที่ขุดลอกต่อเป้าหมายการดำเนินการทั้งหมดและประชาชนมีความเป็นอยู่ที่ดีขึ้น             | เกษตรกรมีน้ำทำการเกษตรตลอดปี มีความเป็นอยู่ที่ดีขึ้น | 1. กองช่าง อบต.คอนหัน<br>2. สนง. ป้องกันและบรรเทาสาธารณภัย จังหวัดขอนแก่น<br>3. หน่วยงานอื่น |
| 2   | โครงการวางท่อระบายน้ำเลียบบถนนลงแม่น้ำชีแก้ไขปัญหาน้ำท่วมทุ่งใหญ่ บ้านเหล่านกขุม หมู่ที่ 4 | เพื่อแก้ไขปัญหาน้ำท่วมผลผลิตทางการเกษตรในช่วงฤดูฝน                                       | ก่อสร้างวางท่อระบายน้ำ คสล. ยาว 1,000 เมตร                   | 1,200,000            |               |               |               | ความยาวของท่อระบายน้ำที่ก่อสร้างได้ต่อเป้าหมายวางท่อระบายน้ำทั้งหมดและประชาชนมีความเป็นอยู่ที่ดีขึ้น | เกษตรกรมีน้ำทำการเกษตรตลอดปี มีความเป็นอยู่ที่ดีขึ้น | 1. กองช่าง อบต.คอนหัน<br>2. สนง. ป้องกันและบรรเทาสาธารณภัย จังหวัดขอนแก่น<br>3. หน่วยงานอื่น |

### 3. ยุทธศาสตร์การพัฒนาเศรษฐกิจ

#### 3.3 แนวทางการพัฒนา ส่งเสริมและพัฒนาปัจจัยในการผลิตและจำหน่าย

| ที่ | โครงการ   | วัตถุประสงค์   | เป้าหมาย<br>(ผลผลิตโครงการ)  | งบประมาณและที่ผ่านมา |               |               |               | ตัวชี้วัด<br>(KPI)  | ผลลัพธ์ที่คาดว่าจะได้รับ                             | หน่วยงาน<br>รับผิดชอบหลัก  |
|-----|---|--|--|----------------------|---------------|---------------|---------------|---|--|--|
|     |   |  |  | 2561<br>(บาท)        | 2562<br>(บาท) | 2563<br>(บาท) | 2564<br>(บาท) |   |  |  |
| 3   | โครงการขุดลอกหนองนา<br>น้อย บ้านหนองหญ้าแพรก<br>หมู่ที่ 13  | เพื่อพัฒนาแหล่งกักเก็บน้ำให้มีความพอเพียงและระบายน้ำได้ดีขึ้น ทำให้เกษตรกรมีน้ำใช้ตลอดปี | ขุดลอกหนองนาน้อย ให้ได้ขนาดกว้าง 140 เมตร ยาว 240 เมตร ลึก ๒ เมตร            | 2,984,300            |               |               |               | ปริมาณแหล่งน้ำที่ขุดลอกพัฒนาได้ต่อเป้าหมายการดำเนินการและประชาชนมีความเป็นอยู่ที่ดีขึ้น   | เกษตรกรมีน้ำทำการเกษตรตลอดปี มีความเป็นอยู่ที่ดีขึ้น | 1. กองช่าง<br>อบต.คอนหัน<br>2.สนง.<br>ป้องกันและ<br>บรรเทาสา<br>ธารณภัย<br>จังหวัด<br>ขอนแก่น 3.<br>หน่วยงานอื่น |
| 4   | โครงการก่อสร้างประตู<br>ควบคุมระดับน้ำ (ประตู<br>เปิด-ปิด) จุดปากลำห้วยชั้น<br>ไหลลงสู่แม่น้ำชี บ้านเหล่า<br>พัฒนา หมู่ที่ 12 ตามแบบ<br>กรมชลประทาน | เพื่อป้องกันน้ำชีไหลเข้าท่วมพื้นที่และกักเก็บน้ำในลำห้วยชั้นไว้ให้เกษตรกรได้ใช้ตลอดปี    | ก่อสร้างประตูควบคุมระดับน้ำ (ประตูเปิด - ปิด) จำนวน 1 แห่ง ตามแบบกรมชลประทาน | 12,000,000           |               |               |               | ประตูควบคุมระดับน้ำที่ก่อสร้างได้ต่อเป้าหมายการดำเนินการและประชาชนมีความเป็นอยู่ที่ดีขึ้น | เกษตรกรมีน้ำทำการเกษตรตลอดปี มีความเป็นอยู่ที่ดีขึ้น | 1. กองช่าง<br>อบต.คอนหัน<br>2.กรม<br>ชลประทาน  |



### 3. ยุทธศาสตร์การพัฒนาเศรษฐกิจ

#### 3.3 แนวทางการพัฒนา ส่งเสริมและพัฒนาปัจจัยในการผลิตและจำหน่าย

| ที่ | โครงการ   | วัตถุประสงค์   | เป้าหมาย<br>(ผลผลิตโครงการ)  | งบประมาณและที่ผ่านมา |               |               |               | ตัวชี้วัด<br>(KPI)  | ผลลัพธ์ที่คาดว่าจะได้รับ                             | หน่วยงาน<br>รับผิดชอบหลัก   |
|-----|---|--|--|----------------------|---------------|---------------|---------------|---|--|---|
|     |   |  |  | 2561<br>(บาท)        | 2562<br>(บาท) | 2563<br>(บาท) | 2564<br>(บาท) |   |  |   |
| 5   | โครงการก่อสร้างฝายน้ำล้นกักเก็บน้ำในลำห้วยชั้นไว้ให้ห้วยชั้น ลำห้วยสาขาแม่น้ำชี | เพื่อกักเก็บน้ำในลำห้วยชั้นไว้ให้เกษตรกรได้ใช้ตลอดปี                                     | ก่อสร้างฝายน้ำล้นกักเก็บน้ำในลำห้วยชั้น จำนวน 2 จุด 1. จุดใต้สะพานข้ามลำห้วยชั้นบ้านโนนเขว 2. ในลำห้วยชั้นจุดเชื่อมตำบลคอนหันกับตำบลเขวไร่ | 2,000,000            |               |               |               | ฝายน้ำล้นที่ก่อสร้างได้ต่อเป้าหมายการดำเนินการและประชาชนมีความเป็นอยู่ที่ดีขึ้น         | เกษตรกรมีน้ำทำการเกษตรตลอดปี มีความเป็นอยู่ที่ดีขึ้น | 1. กองช่าง อบต.คอนหัน<br>2. กรมชลประทาน   |
| 6   | โครงการขุดลอกหนองทุ่งมน บ้านหลุบหญ้าคา หมู่ที่ ๘                                | เพื่อพัฒนาแหล่งกักเก็บน้ำให้มีความพอเพียงและระบายน้ำได้ดีขึ้น ทำให้เกษตรกรมีน้ำใช้ตลอดปี | ขุดลอกหนองทุ่งมน ให้ได้ขนาดกว้าง 240 เมตร ยาว 240 เมตร ลึก 2 เมตร  |                      | 2,984,300     |               |               | ปริมาณแหล่งน้ำที่ขุดลอกพัฒนาได้ต่อเป้าหมายการดำเนินการและประชาชนมีความเป็นอยู่ที่ดีขึ้น | เกษตรกรมีน้ำทำการเกษตรตลอดปี มีความเป็นอยู่ที่ดีขึ้น | 1. กองช่าง อบต.คอนหัน<br>2. สนง.ป้องกันและบรรเทาสาธารณภัย จังหวัดขอนแก่น<br>3. หน่วยงานอื่น |
| รวม | 6 โครงการ   |  |  | 20,084,300           | 2,984,300     |               |               |   |  |   |

**รายละเอียดโครงการพัฒนา**  
**แผนพัฒนาท้องถิ่นสี่ปี (พ.ศ. 2561 – 2564)**  
**สำหรับ ประสานโครงการพัฒนาจังหวัด**

**องค์การบริหารส่วนตำบลคอนหัน อำเภอเมือง จังหวัดขอนแก่น**

**ยุทธศาสตร์จังหวัดที่ 4 การเสริมสร้างความมั่นคง และความปลอดภัยในชีวิตและทรัพย์สิน**

**- ยุทธศาสตร์การพัฒนาของ อปท.ในเขตจังหวัดที่ 1 การพัฒนาคุณภาพคนและสังคม**

**5. ยุทธศาสตร์การพัฒนาสังคมและชุมชนเข้มแข็ง**

**5.3 แนวทางการพัฒนา ส่งเสริมและสนับสนุนการสร้างความเข้มแข็งแบบมีส่วนร่วมเพื่อเตรียมความพร้อมและเฝ้าระวังภัยต่าง ๆ ของชุมชน**

| ที่        | โครงการ  | วัตถุประสงค์  | เป้าหมาย<br>(ผลผลิตโครงการ)  | งบประมาณและที่ผ่านมา |                   |                   |               | ตัวชี้วัด<br>(KPI)   | ผลลัพธ์ที่คาดว่าจะได้รับ   | หน่วยงาน<br>รับผิดชอบหลัก  |
|------------|--|---|--|----------------------|-------------------|-------------------|---------------|--|--|--|
|            |  |   |  | 2561<br>(บาท)        | 2562<br>(บาท)     | 2563<br>(บาท)     | 2564<br>(บาท) |  |  |  |
| 1          | โครงการขอรับการสนับสนุนงบประมาณติดตั้งกล้องวงจรปิด (CCTV) ภายในหมู่บ้านทุกหมู่บ้านในตำบลคอนหัน                     | เพื่อให้มีการเฝ้าระวังป้องกันภัยต่าง ๆ ในชุมชน ตลอด 24 ชั่วโมง              | ดำเนินการติดตั้งกล้องวงจรปิด (CCTV) จำนวน 15 หมู่บ้าน ๆ ละ 4 จุด รวมเป็น 60 จุด เพื่อเฝ้าระวังป้องกันภัยต่าง ๆ | 1,000,000            |                   |                   |               | จำนวนกล้องวงจรปิดที่ติดตั้งได้ต่อเป้าหมายการติดตั้งทั้งหมดในเขต อบต.คอนหัน     | ประชาชนในตำบลคอนหันมีความปลอดภัยในชีวิตและทรัพย์สิน                | 1. กองช่าง อบต.คอนหัน  |
| 2          | โครงการก่อสร้างผนังกันทรุดริมแม่น้ำบ้านเหล่าพัฒนา หมู่ที่ 4 และบ้านเหล่าพัฒนา หมู่ที่ 12 จากวัดท่าซาวาส - โสภพภูมิ | เพื่อป้องกันริมตลิ่งแม่น้ำชีทรุด และประชาชนมีความปลอดภัยในชีวิตและทรัพย์สิน | ก่อสร้างผนังกันทรุดริมแม่น้ำชี ระยะทางยาว 1,000 เมตร   | 12,500,000           | 12,500,000        | 12,500,000        |               | ระยะทางที่ก่อสร้างผนังกันทรุดริมตลิ่งได้ต่อเป้าหมายการดำเนินการก่อสร้างทั้งหมด | ริมตลิ่งมีน้ำชีไม่ทรุดทำให้ประชาชนมีความปลอดภัยในชีวิตและทรัพย์สิน | 1. กองช่าง อบต.คอนหัน 2. สนง.ป้องกันและบรรเทาสาธารณภัยจังหวัดขอนแก่น |
| <b>รวม</b> |  |   |  | <b>13,500,000</b>    | <b>12,500,000</b> | <b>12,500,000</b> |               |  |  |  |

## ส่วนที่ 5

### แนวทางการติดตาม ประเมินผล

#### 1. กรอบและแนวทางในการติดตามและประเมินผล

องค์การบริหารส่วนตำบลคอนหันได้ดำเนินการจัดทำแผนพัฒนาท้องถิ่นสี่ปี ประจำปี พ.ศ.2561 – 2564 ตามระเบียบกระทรวงมหาดไทย ว่าด้วยการจัดทำแผนพัฒนาขององค์กรปกครองส่วนท้องถิ่น ฉบับที่ 2 พ.ศ. 2559 โดยโครงการ / กิจกรรมจากแผนพัฒนาท้องถิ่นสี่ปี ประจำปี พ.ศ. 2561 – 2564 เป็นกรอบในการจัดทำข้อบัญญัติ เรื่อง งบประมาณรายจ่ายประจำปี 2561 เพื่อใช้จ่ายงบประมาณขององค์การบริหารส่วนตำบลคอนหันให้คุ้มค่าที่สุด และแก้ไขปัญหาความต้องการของชาวบ้านได้ตรงปัญหามากที่สุด

การจัดทำแผนพัฒนาขององค์การบริหารส่วนตำบลคอนหันดำเนินการตามระเบียบกระทรวงมหาดไทย ว่าด้วยการจัดทำแผนพัฒนาขององค์กรปกครองส่วนท้องถิ่น แก้ไขเพิ่มเติมถึงฉบับที่ 2 พ.ศ. 2559 โดยได้แต่งตั้งคณะกรรมการพัฒนาองค์การบริหารส่วนตำบลคอนหันและคณะกรรมการสนับสนุนการจัดทำแผนพัฒนาขององค์การบริหารส่วนตำบลคอนหันเพื่อเป็นองค์ระในการจัดทำแผนพัฒนาขององค์การบริหารส่วนตำบลคอนหัน และแต่งตั้งคณะกรรมการติดตามและประเมินผลแผนพัฒนาองค์การบริหารส่วนตำบลคอนหันเพื่อตรวจสอบว่าได้มีการดำเนินการนำแผนพัฒนาท้องถิ่นสี่ปีขององค์การบริหารส่วนตำบลคอนหันไปสู่การปฏิบัติ ได้ตามเป้าหมายภายใต้ระยะเวลาที่กำหนดไว้หรือไม่ และบรรลุตามจุดมุ่งหมายที่กำหนดไว้หรือไม่เพียงใด โดยมีการกำหนดรูปแบบและวิธีการติดตามและประเมินผลให้เป็นรูปธรรม กำหนดหัวระยะเวลาการติดตามและประเมินผล มีการติดตามตรวจสอบการนำแผนพัฒนาท้องถิ่นสี่ปี ประจำปี 2561 – 2564 ไปสู่การปฏิบัติอย่างน้อยปีละ 2 ครั้ง และรายงานผลและความเห็นซึ่งได้จากการติดตามและประเมินผลต่อผู้บริหารองค์การบริหารส่วนตำบลคอนหัน เพื่อให้ผู้บริหารนำเสนอต่อสภาองค์การบริหารส่วนตำบลคอนหัน คณะกรรมการพัฒนาองค์การบริหารส่วนตำบลคอนหัน และประกาศผลการติดตามและประเมินผลแผนพัฒนาให้ประชาชนในท้องถิ่นทราบโดยทั่วกันปีละ 2 ครั้ง ภายในเดือนเมษายนและตุลาคมของทุกปี

#### คณะกรรมการติดตามและประเมินผลแผนพัฒนาองค์การบริหารส่วนตำบลคอนหัน

ตามระเบียบกระทรวงมหาดไทย ว่าด้วยการจัดทำแผนพัฒนาขององค์กรปกครองส่วนท้องถิ่น แก้ไขเพิ่มเติมถึงฉบับที่ 2 พ.ศ. 2559 ข้อ 28 ให้ผู้บริหารท้องถิ่นแต่งตั้งคณะกรรมการติดตามและประเมินผลแผนพัฒนาท้องถิ่น ประกอบด้วย

- (1) สมาชิกสภาท้องถิ่นที่สภาท้องถิ่นคัดเลือกจำนวนสามคน

- (2) ผู้แทนประชาคมท้องถิ่นที่ประชาคมท้องถิ่นคัดเลือกจำนวนสองคน
- (3) ผู้แทนหน่วยงานที่เกี่ยวข้องที่ผู้บริหารท้องถิ่นคัดเลือกจำนวนสองคน
- (4) หัวหน้าส่วนการบริหารที่คัดเลือกกันเองจำนวนสองคน
- (5) ผู้ทรงคุณวุฒิที่ผู้บริหารท้องถิ่นคัดเลือกจำนวนสองคน

โดยให้คณะกรรมการเลือกกรรมการหนึ่งคนทำหน้าที่ประธานคณะกรรมการ และกรรมการอีกหนึ่งคนทำหน้าที่เลขานุการของคณะกรรมการ

### ให้คณะกรรมการติดตามและประเมินผลแผนพัฒนาท้องถิ่น มีอำนาจหน้าที่ ดังนี้

- (1) กำหนดแนวทาง วิธีการในการติดตามและประเมินผลแผนพัฒนา
- (2) ดำเนินการติดตามและประเมินผลแผนพัฒนา

(3) รายงานผลและเสนอความเห็นซึ่งได้จากการติดตามและประเมินผลแผนพัฒนาต่อผู้บริหารท้องถิ่น เพื่อให้ผู้บริหารท้องถิ่นเสนอต่อสภาท้องถิ่น และคณะกรรมการพัฒนาท้องถิ่น พร้อมทั้งประกาศผลการติดตามและประเมินผลแผนพัฒนาให้ประชาชนในท้องถิ่นทราบในที่เปิดเผยภายในสิบห้าวัน นับแต่วันรายงานผลและเสนอความเห็นดังกล่าว และต้องปิดประกาศไว้เป็นระยะเวลาไม่น้อยกว่าสามสิบวัน โดยอย่างน้อยปีละสองครั้งภายในเดือนเมษายนและภายในเดือนตุลาคมของทุกปี

- (4) แต่งตั้งคณะอนุกรรมการหรือคณะทำงานเพื่อช่วยเหลืองานที่เห็นสมควร

## 2. ระเบียบ วิธีการและเครื่องมือที่ใช้ในการติดตามและประเมินผล

การติดตามและประเมินผลแผนพัฒนาขององค์การบริหารส่วนตำบลคอนหัน ได้กำหนดแนวทาง กลุ่มเป้าหมาย และวิธีการ ดังนี้

### 2.1 แนวทางการติดตามและประเมินผล

การติดตามและประเมินผลแผนพัฒนาขององค์การบริหารส่วนตำบลคอนหัน ได้กำหนดให้มีการติดตามและประเมินผลแผนพัฒนาปีละ 2 ครั้ง โดยให้คณะกรรมการตรวจสอบโครงการที่ดำเนินการในตำบลคอนหัน เริ่มตั้งแต่การตั้งงบประมาณ การดำเนินการจัดซื้อจัดจ้าง และดำเนินการแล้วเสร็จ ซึ่งสอดคล้องตามแผนพัฒนาท้องถิ่นสี่ปี ประจำปี 2561 - 2564 พร้อมทั้งสำรวจความพึงพอใจของประชาชนต่อการดำเนินงานด้านแผนพัฒนาขององค์การบริหารส่วนตำบลคอนหัน และนำเสนอรายงานต่อที่ประชุมพร้อมทั้งความเห็นของคณะกรรมการแต่ละคน เมื่อดำเนินการเรียบร้อยแล้วให้รายงานผลและเสนอความเห็นซึ่งได้จากการ

ติดตามและประเมินผลแผนพัฒนาท้องถิ่นต่อผู้บริหารท้องถิ่น เพื่อให้ผู้บริหารท้องถิ่นเสนอต่อสภาท้องถิ่น คณะกรรมการพัฒนาท้องถิ่น และประกาศผลการติดตาม และประเมินผลแผนพัฒนาให้ประชาชนในท้องถิ่นทราบโดยทั่วกันอย่างน้อยปีละสองครั้ง ภายในเดือนเมษายนและตุลาคมของทุกปี ทั้งนี้ให้ปีคประกาศโดยเปิดเผยไม่น้อยกว่าสามสิบวัน

## 2.2 กลุ่มเป้าหมาย

องค์การบริหารส่วนตำบลคอนหัน ได้กำหนดกลุ่มเป้าหมายในการสำรวจความพึงพอใจของประชาชน เนื่องจากการดำเนินงานที่ประสบผลสำเร็จส่วนหนึ่งมาจากความพึงพอใจของประชาชน ดังนั้น เพื่อประเมินผลสำเร็จของแผนพัฒนาจึงต้องมีการประเมินความพึงพอใจของประชาชนควบคู่กันด้วย โดยได้กำหนดกลุ่มเป้าหมายในการสำรวจความคิดเห็น ดังนี้

2.2.1 กลุ่มผู้นำชุมชน ได้แก่ สมาชิกสภา อบต. กำนัน/ผู้ใหญ่บ้าน ผู้ช่วยผู้ใหญ่บ้าน คณะกรรมการหมู่บ้าน และผู้นำหมู่บ้านกลุ่มต่าง ๆ

2.2.2 ประชาชนทั่วไป

## กำหนดเครื่องมือที่ใช้ในการติดตามและประเมินผล

การประเมินผลแผนพัฒนาท้องถิ่นสี่ปี ประจำปี 2561 – 2564 ขององค์การบริหารส่วนตำบลคอนหัน ได้กำหนดเครื่องมือในการดำเนินการประเมินผล ดังนี้

1. ตารางสำรวจข้อมูลโครงการจากรายงานการเบิกจ่ายจากกองคลังหรือฎีกาที่มีการเบิกจ่ายเกี่ยวกับโครงการพัฒนา ข้อมูลจากระบบ E-Plan เมื่อได้ข้อมูลแล้วนำมาวิเคราะห์เปรียบเทียบกับแผนและงบประมาณขององค์การบริหารส่วนตำบลคอนหันรวมทั้งผลสำเร็จของโครงการ โดยเปรียบเทียบเป็นร้อยละ

2. แบบสอบถามเกี่ยวกับผลการดำเนินงานขององค์การบริหารส่วนตำบลคอนหัน

เมื่อคณะกรรมการจัดประชุมสรุปความเห็นและจัดทำรายละเอียดการติดตามและประเมินผลเสร็จเรียบร้อยแล้ว ให้คณะกรรมการติดตามและประเมินผลแผนพัฒนาจัดทำรายงานพร้อมความคิดเห็นเสนอรายงานไปยังนายกองค์การบริหารส่วนตำบลคอนหันต่อไป

**ภาคผนวก**